

**Uchwała Nr 58/R/2011**  
**Rady Gminy Głowczyce**  
**z dnia 14 września 2011 r.**

**w sprawie przyjęcia Planu Odnowy Miejscowości Stowiecino**

Na podstawie art. 18 ust 2 pkt. 6 Ustawy z dnia 08 marca 1990 roku o samorządzie gminnym (Dz. U. z 2001 Nr 142, poz. 1591, z późn. zm.).

**Rada Gminy**  
**uchwala, co następuje:**

§ 1

Przyjmuje się Plan Odnowy Miejscowości Stowiecino w wersji stanowiącej załącznik do niniejszej Uchwały.

§ 2

Traci moc Uchwała Rady Gminy Głowczyce nr 408/2010 z dnia 20 września 2010r.

§ 3

Wykonanie Uchwały powierza się Wójtowi Gminy Głowczyce.

§ 4

Uchwała wchodzi w życie z dniem podjęcia.

Załącznik do uchwały  
Nr 58/R/2011  
Rady Gminy Główny  
z dnia 14.09.2011r.

Załącznik do uchwały  
Zebrania Wiejskiego  
z dnia 12.09.2011r.

**PLAN ODNOWY MIEJSCOWOŚCI STOWIĘCINO**  
**na lata 2011-2018**  
Gmina Główny, powiat słupski



*Pałac w Stowięcinie przed 1945 r.*

Plan Odnowy Miejscowości, Stowięcino 2011 r.

## 1. Charakterystyka miejscowości (dane ogólne)

### 1.1. Położenie geograficzne i administracyjne

Stowięcino to wieś położona w województwie pomorskim, w powiecie słupskim, na południowy wschód od miejscowości gminnej - Główczyce. Stowięcino to wieś sołecka, obejmująca miejscowości: Michałowo i Gostkowo, zlokalizowana na wzniesieniu. Jest to wieś, w której funkcjonowało Państwowe Gospodarstwo Rolne (PGR). Wieś leży w odległości 11 km od siedziby gminy – Główczyce i 39 km od Słupska – siedziby powiatu. W Stowięcinie mieszka 412 osób.



Położenie geograficzno – administracyjne miejscowości Stowięcino

### 1.2. Przestrzenna struktura miejscowości

Wieś posiada historycznie ukształtowaną strukturę przestrzenną o dużej wartości kulturowej w skali lokalnej, wyrażającą się w rozplanowaniu zespołu przestrzennego, historycznie ukształtowanych podziałach parcelacyjnych, historycznej kompozycji obiektów, a także zabudowy i jej typów, jak również rozkładu zieleni.


Wieś o układzie ulicówki, domy usytuowane są wzdłuż ulicy. W miejscowości obok domów jednorodzinnych znajduje się 6 bloków mieszkalnych.

Dominantą Stowięcina jest kościół parafialny pw. Św. Stanisława Biskupa Męczennika. Jest to kościół murowano – szachulcowy z XV wieku, przebudowany w XVIII wieku.

### 1.3. Historia miejscowości

Nazwa miejscowości ewaluowała w czasie. W dawnych zapisach widnieje jako: Stoientin (1402, 1608), Stojenthin, w zapisie: „Boreslaff Stouwentine” (1472), „Merten Stowentin” (1479). Nazwa dzierżawcza z formatem –ino od gwarowej postaci spieszzonego imienia Stojęta jako Stowieća.

Najstarsza wzmianka o wsi pochodzi z 1341 roku – w dokumencie, którym wzmiankowani są Bertold i Matzer von Stoyentin. W 1590 roku we wsi było 7 chłopów. W roku 1717 ostatni raz w dokumentach wymieniani są Stojentinowie jako właściciele wsi, w 1717 roku wieś należy już do Caspera von Seger. W 1732 roku majątek przechodzi z wdowy po Jürgenie Ludwigu von Wobeser na Zitzewitzów. W 1784 roku we wsi jest folwark, kaznodzieja, zakrystian, 6 chłopów i 18 dymów. W 1816 roku w stowiećńskim kościele po raz ostatni odbyło się kazanie w języku kaszubskim. W roku 1820 dziedzicem Stowiećina zostaje Joachim Heinrich Benjamin Hering i proboszcz Paul Georg Philipp Mampe. Od 1820 do 1853 właścicielem jest baron Heinrich Jesco von Puttkamer. W 1853 roku wieś kupuje Ferdynand Scheunemann za 91.600 talarów i w rękach tej rodziny majątek pozostaje do 1945 roku. W roku 1871 we wsi było 27 budynków mieszkalnych, 37 gospodarstw i żyło tu 221 mieszkańców.



*Dawny stempel pocztowy Stowiećina*



*Stowiećino dawniej – pocztówka*

## 2. Inwentaryzacja zasobów

### 2.1. Zasoby przyrodnicze

Stowięcino znajduje się w zasięgu klimatu umiarkowanego morskiego, który cechują łagodne zimy z najdłuższym w kraju okresem bez przymrozków oraz chłodniejsze niż w innych częściach Polski lata. Okres wegetacji trwa około 210 dni. Charakterystyczne są silne wiatry odczuwalne zwłaszcza późną jesienią. Najczęściej są to wiatry z kierunku południowo-zachodniego, zachodniego i południowego. Roczna suma opadów wynosi około 700 mm.

Cennym zasobem są wysokiej jakości grunty orne, gleby III i IV klasy bonitacyjnej, które położone są wokół Stowięcina. Wiosną i jesienią tereny te są miejscem gromadzenia się dużej liczby żurawi. W okolicy wsi znajdują się obszary przeznaczone pod zalesienie.

Występują tu lasy mieszane oraz łągi. W centrum wsi, koło przystanku autobusowego znajduje się okazały buk, przy drodze na stary cmentarz znajduje się stara wierzba oraz dęby. We wsi znajdują się również resztki parku z kasztanowcami, który znajdował się przy dawnym dworze.

### 2.2. Zasoby kulturowe

W Stowięcinie znajduje się zabytkowy kościół pw. Św. Stanisława Biskupa Męczennika, murowano – szachulcowy z XV wieku, przebudowany w XVIII wieku. Z XV wieku zachowała się jedynie wieża gotycko – renesansowo – barokowa. Nawa pochodzi z XVII wieku (przebudowana w 1963 roku), ambona z 1632 roku, prospekt organowy z początku XIX wieku, epitafium Barbary von Zastrowen. W nowym ołtarzu obraz „Ukrzyżowanie” z XVII.

W maju 2010 Parafia Stowięcino wraz z Gminą Głównicyce podpisała porozumienie z Parafiami i Gminami Powiatu Słupskiego na realizację projektu finansowanego ze środków Europejskiego Funduszu Rozwoju Regionalnego pn.: „Dziedzictwo i kultura małych ojczyzn w Powiecie Słupskim – remont zabytkowych obiektów sakralnych w gminach Kępice, Dębica Kaszubska, Głównicyce i Słupsk i wykorzystanie ich do celów kultury, edukacji i poprawy atrakcyjności turystycznej”. W ramach powyższego projektu wyremontowana zostanie wieża kościoła w Stowięcinie (naprawa dachu, naprawa fundamentów wieży oraz remont ścian, elewacji oraz murów wieży kościoła).



*Kościół Parafialny pw. Św. Stanisława Biskupa Męczennika*

### 2.3. Infrastruktura społeczna

W centrum wsi głównej drodze usytuowane są 2 sklepy spożywczo przemysłowe, piekarnia i przystanek PKS, z którego odjeżdżają autobusy i busy w kierunku Słupska i Lęborka. We wsi nie ma innych form transportu zbiorowego, nie przebiega tu linia kolejowa. Ruch odbywa się tylko po drogach. Połączenie z innymi miejscowościami i sąsiednimi miastami jest utrudnione podczas dni wolnych od pracy.

Dzieci i młodzież w wieku szkolnym uczęszcza do szkoły podstawowej w Stowiecinie, starsza młodzież dojeżdża do szkół ponadgimnazjalnych w Słupsku lub Lęborku (najbliższe ośrodki miejskie). Dorośli mogą uzupełnić wykształcenie w liceum ogólnokształcącym dla dorosłych w Główczych. W Stowiecinie nie ma przedszkola – dzieci uczestniczą w zajęciach w ośrodku przedszkolnym, który znajduje się w budynku szkoły. Ośrodek ten finansowany jest ze środków Europejskiego Funduszu Społecznego i budżetu Gminy Główczyce.

We wsi znajduje się świetlica wiejska – zaadaptowana ze szkolnej sali sportowej. Jest to miejsce służące integracji mieszkańców, organizacji zebrań i imprez wiejskich. Brak jest jednak świetlicy z prawdziwego zdarzenia – w obecnej trudno jest rozwijać inne zainteresowania poza sportowymi.

W Stowiecinie znajduje się Niepubliczny Zakład Opieki Zdrowotnej, punkt pocztowy i kiosk. Natomiast najbliższy bank i bankomat znajduje się w Główczych (Bank Spółdzielczy w Ustce o/ Główczyce). Osoby nie posiadające łącza internetowego w domu, mogą skorzystać bezpłatnie z kafejki internetowej w Główczych.

W Stowiecinie znajduje się plac zabaw dla dzieci, wykonany jeszcze w latach 80-tych, jednak nie nadaje się on do użytku ze względu na położenie przy skrzyżowaniu dróg powiatowych, jak i na sprzęt nie posiadający jakichkolwiek certyfikatów użyteczności.



*Plac zabaw dla dzieci stan obecny*

### 2.4. Infrastruktura techniczna

Przez wieś przebiega droga o nawierzchni bitumicznej, wzdłuż której usytuowano budynki mieszkalne, układ przestrzenny to ulicówka. Stowiecino leży na skrzyżowaniu dróg powiatowych nr DP 39 158, nr DP 39 309 oraz nr DP39 311. Drogą nr 39 158 można dojechać do drogi krajowej nr 6 Gdańsk – Szczecin, natomiast drogą nr DP 39 309 można dojechać do drogi wojewódzkiej nr 213 Słupsk – Celbowo – nadmorskiej trasy turystyki samochodowej. Droga nr DP 39 311 prowadzi do Lęborka.

Wieś przyłączona jest do sieci energetycznej, wodociągowej i telekomunikacyjnej.

We wsi istnieje układ kanalizacji obejmujący zabudowę wielorodzinną i część wsi. Zlewnia oczyszczalni znajduje się w Stowieńcinie.

We wsi nie ma scentralizowanych systemów zaopatrzenia w ciepło, domostwa ogrzewane są indywidualnie, wykorzystywane są głównie tradycyjne paliwa stałe - najczęściej drewno. Systemy grzewcze dostosowane są do indywidualnych potrzeb, jeden blok mieszkalny posiada kotłownię zbiorczą, pozostałe bloki opalane są indywidualnie.

Wieś nie jest zgazyfikowana gazem ziemnym, ludzie korzystają z gazu butlowego, którego punkty dystrybucji znajdują się w wielu miejscowościach. Nie ma wysypiska śmieci, domostwa są zaopatrzone w kubły na śmieci administrowane przez firmę PGK- Słupsk, ELWOZ- Sierakowice lub ZUP Głównicyce. Odpady wywożone są dwa razy w miesiącu. Wieś przyłączona jest do oczyszczalni ścieków w Stowieńcinie.

W roku 2010 rozpocznie się realizacja zadania dofinansowanego ze środków Programu Rozwoju Obszarów Wiejskich na budowę nowoczesnej oczyszczalni ścieków.

## 2.5. Gospodarka

Mieszkańcy Stowieńcina utrzymują się w dużej mierze ze źródeł pozarolniczych. Pracę w większości przypadków zapewniają zlokalizowane w okolicy zakłady pracy, np. Seegerdach w Łebieńcu (produkcja drewnianych drzwi i okien), czy zakłady przetwórstwa rybnego w Łebie. W położonym obok Stowieńcina – Podolu Wielkim pracę zapewnia właściciel budynków gospodarczych będących pozostałością po Państwowym Gospodarstwie Rolnym (PGR). Prowadzi on duże gospodarstwo rolne, w którym mieści się gorzelnia. W sąsiedniej wsi Dargoleza również funkcjonuje duże gospodarstwo rolne – „Spółka Dargoleza”.

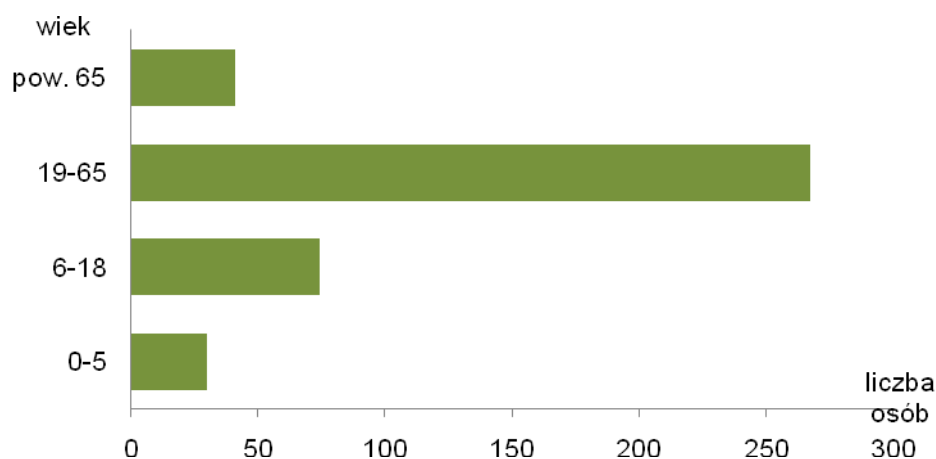
Mieszkańcy znaleźli również zatrudnienie przy remontowaniu hal po dawnym PGR.



*Gospodarstwo Rolne rok temu .... i w chwili obecnej*

## 2.6. Kapitał społeczny

Stowieńcino zamieszkuje 412 osób, w tym 211 kobiet i 201 mężczyzn. Duży jest udział osób w wieku produkcyjnym (19-65 lat), który wynosi w stosunku do pozostałych przedziałów niemal 65 %.



*Struktura wiekowa mieszkańców wsi Stowięcino, stan na dzień 31.12.2009 r.*

Dzieci nie objęte obowiązkiem szkolnym stanowią 7,2 %, a te w wieku szkolnym 18%. Ogółem dzieci i młodzież to 25,2 % mieszkańców Stowięcino. Najmniejszą grupę tworzą starsi mieszkańcy wsi, znajdujący się w wieku poprodukcyjnym – około 10 %. Obciążenie ludnością starą demograficznie jest więc stosunkowo niewielkie.

W Stowięcinie mieszka ludność napływowa z różnych rejonów Polski. Można tu usłyszeć zarówno język kaszubski jak i ukraiński. Żyje tu również rdzenna Niemka, która pozostała na tym terenie wychodząc za mąż za Polaka. Dzieci i młodzież aktywnie uczestniczą w uroczystościach organizowanych na terenie wsi i gminy, tańczą i śpiewają w szkolnych zespołach, w chórze kościelnym. Biorą udział w konkursach i akademiach, gdzie zajmują czołowe miejsca w gminnych i powiatowych zawodach sportowych. Również dorośli mieszkańcy biorą aktywny udział w życiu Stowięcino, gminy i powiatu. Wystawiają swoje prace na uroczystościach gminnych (dożynki, festyny), powiatowych pokopkach, na Jarmarku Św. Jakuba w Lęborku, czy święcie dorsza w Łebie. Jeden z mieszkańców bierze udział każdego roku w biciu rekordu w grze na akordeonie.

W Stowięcinie działa Koło Gospodyń Wiejskich, które powstało w listopadzie 2008r. (14 członkiń). Działania Koła Gospodyń Wiejskich prezentują się następująco:

- Uczestniczą w gminnych konkursach na palmę, pisanki, wieniec dożynkowy;
- Organizują zabawy taneczne dla mieszkańców;
- Współorganizują wraz z sołectwem i klubem sportowym festyny na świeżym powietrzu;
- Pomagają szkole w organizacji Dnia Babci i Dziadka, Dnia Dziecka, Dnia Patrona;
- Biorą udział w „Pokopkach” w sąsiedniej gminie – Damnicy, podczas których KGW Stowięcino otrzymało wyróżnienie specjalne za oryginalną potrawę z ziemniaka – sushi.
- Prowadzą zbiórkę darów np. dla powodzian;
- Chętnie spotykają się aby wspólnie pośpiewać przy akompaniamencie akordeonu, porozmawiać o problemach wsi, podzielić się doświadczeniami.



Przewodnicząca KGW – Pani Ewa Piepka zorganizowała akcję „Czapeczki”. Wykonane na szydełku przez Panią Ewę wełniane czapeczki przekazywane są dla małych pacjentów Kliniki Pediatrii, Hematologii i Endokrynologii. Pozostałe członkinie Koła pomagają w wykończeniu i dekoracji czapeczek, a także przygotowują słodkie niespodzianki. Akcji patronuje Dziennik Bałtycki.

W Stowięcinie działa również reaktywowany po kilkuletniej przerwie Klub Sportowy „Krokusy”, który posiada sekcje piłki nożnej:

- Drużynę seniorów w klasie B
- Drużynę juniorów w klasie okręgowej.

Obie drużyny grają w Pomorskim Związku Piłki Nożnej i osiągają dobre wyniki. Rundę jesienną 2009 roku zakończyli w czołówce tabeli, osiągają również dobre wyniki w turniejach gminnych.

Mieszkańcy Stowięcina są średnio wykształceni. W ostatnich latach duży odsetek młodzieży kończy studia wyższe i podejmuje pracę na terenie gminy lub w pobliskich miastach.

Większość mieszkańców zainteresowana jest sprawami swojej wsi, jej wyglądem i rozwojem. Obserwuje się coraz większą dbałość o własne posesje, podnoszenia ich walorów estetycznych, a także o wspólne dobro.

W podejmowaniu inicjatyw społecznych prym wiodą – radny gminy Pan Janusz Jereczek i wspomniana wcześniej przewodnicząca KGW Pani Ewa Piepka. Ich entuzjazm pociąga za sobą innych w staraniach, aby ożywić miejscowość, stworzyć mieszkańcom alternatywne formy spędzania wolnego czasu, zadbać o estetykę i ogólny wizerunek Stowięcina. O estetyczny wygląd miejscowości dba również wieloletni sołtys p. Stanisław Fortunka.

Duży wkład w poprawę wizerunku Stowięcina ma obecny właściciel budynków po byłym PGR Pan Mirosław Ulenberg. Wyremontowane hale już nie „straszą” w centrum wsi. W jego firmie znaleźli zatrudnienie bezrobotni mieszkańcy wsi.



*Drużyna Krokusy Stowięcino*



Czapeczki dla małych pacjentów



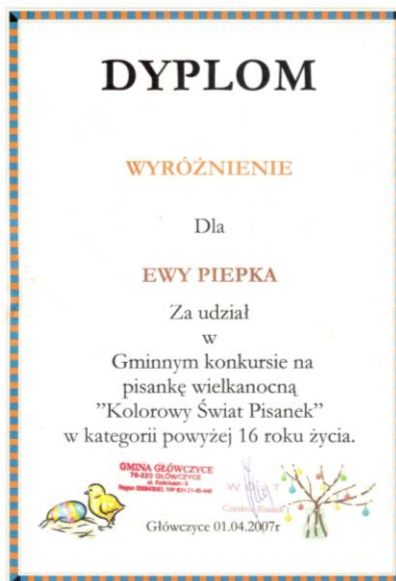
Pieczenie orzeszków dla dzieci



Ziemniaki w mundurkach – praca na „Pokopki”



Pisanki KGW w Gminnym Konkursie



Wybrane osiągnięcia mieszkańców Stowięcina

### 3. Opis i charakterystyka obszarów związanych z kształtowaniem obszarów o szczególnym znaczeniu

W Stowięcinie miejscem o szczególnym znaczeniu dla zaspokojenia potrzeb mieszkańców, sprzyjającym nawiązywaniu kontaktów społecznych jest świetlica wiejska. Świetlica mieści się w budynku sali sportowej przy drodze powiatowej. Tutaj swoją działalność prowadzi Koło Gospodyń Wiejskich, spotykają się mieszkańcy, odbywają się zebrania wiejskie, okolicznościowe zabawy, przedstawienia.

Kolejnym miejscem służącym nawiązywaniu kontaktów społecznych jest zespół Szkół w Stowięcinie, miejsce spotkań dzieci i dorosłych z terenu wsi. W szkole znajduje się też ośrodek przedszkolny, do którego uczęszczają dzieci w wieku 3-5 lat.

Teren przylegający do drogi gminnej prowadzącej do szkoły nadaje się do zagospodarowania m.in. na plac zabaw, który byłby doskonałym uzupełnieniem infrastruktury społecznej wsi.

Również przy drodze powiatowej, niedaleko centrum wsi znajduje się boisko sportowe, które może być wykorzystane jako miejsce do organizacji imprez na wolnym powietrzu. Na boisku chętnie zbiera się młodzież – jest to miejsce ich spotkań, przychodzą tu także rodzice z mniejszymi dziećmi.

Wieś jest oświetlona, we wsi znajduje się chodnik usytuowany wzdłuż miejscowości, a naprzeciwko kościoła znajduje się niewielki parking.

### 4. Analiza SWOT

Mocne strony	Słabe strony
<ol style="list-style-type: none"> <li>1. Czyste środowisko, łagodny, morski klimat, atrakcyjne położenie geograficzne oraz walory krajobrazowe.</li> <li>2. Sąsiedztwo rezerwatów przyrody Słowińskiego Parku Narodowego, bliskość atrakcyjnych miejscowości turystycznych (Łeba, Ustka, Rowy, Smołdzino itd.).</li> <li>3. Zasoby kulturowe.</li> <li>4. Brak uciążliwego dla środowiska przemysłu.</li> <li>5. Korzystne warunki środowiska naturalnego.</li> <li>6. Duża powierzchnia użytków rolnych.</li> <li>7. Atrakcyjne położenie w pobliżu drogi krajowej nr 6 i wojewódzkiej nr 213 i możliwość dojazdu do Gdańska i Gdyni, gdzie znajdują się międzynarodowe porty: lotniczy i morski.</li> <li>8. Potencjał ludzki w wieku produkcyjnym i duża liczba dzieci i młodzieży.</li> <li>9. Chęć działania większej części społeczeństwa na rzecz miejscowości.</li> <li>10. Wielopokoleniowe rodziny.</li> <li>11. Dobra świadomość ekologiczna mieszkańców.</li> <li>12. Gościnność i życzliwość społeczeństwa</li> </ol>	<ol style="list-style-type: none"> <li>1. Brak aktywnego systemu promocji.</li> <li>2. Często niechęć mieszkańców do odejmowania prac społecznych.</li> <li>3. Brak środków finansowych gminy na działania inwestycyjne.</li> <li>4. Niski poziom zatrudnienia i przygotowania zawodowego.</li> <li>5. Brak opieki lekarskiej w godzinach popołudniowych.</li> <li>6. Brak sieci kanalizacyjnej i gazyfikacyjnej.</li> <li>7. Gleby średnio i mało urodzajne.</li> <li>8. Niskie kwalifikacje osób pracujących w rolnictwie.</li> <li>9. Zły stan techniczny dróg.</li> <li>10. Brak elementu wyróżniającego miejscowość oraz promocji w regionie.</li> <li>11. Patologie społeczne.</li> <li>12. Duża odległość do miast: wojewódzkiego i powiatowego.</li> <li>13. Brak placu zabaw dla dzieci.</li> <li>14. Brak świetlicy wiejskiej, miejsca integracji mieszkańców.</li> <li>15. Brak możliwości kulturalnego rozwoju mieszkańców.</li> <li>16. Nie oznakowane trasy rowerowe.</li> <li>17. Brak umiejętności negocjacyjnych w sytuacjach konfliktowych.</li> <li>18. Nie zaspokojone potrzeby telekomunikacyjne (brak dostępu większości mieszkańców do Internetu).</li> </ol>

Szanse	Zagrożenia
<ol style="list-style-type: none"> <li>1. Wykorzystanie walorów położenia geograficznego, m.in. 2 obszarów Natura 2000: Torfowisko Pobłockie i Bagna Izbickie.</li> <li>2. Sąsiedztwo obszarów Natura 2000, rezerwatów przyrody i Słowińskiego Parku Narodowego.</li> <li>3. Możliwość korzystania ze środków pomocowych UE oraz innych źródeł bezzwrotnej pomocy na realizację inwestycji poprawiających infrastrukturę techniczną miejscowości.</li> <li>4. Odpowiednia promocja walorów miejscowości.</li> <li>5. Poprawa ogólnego stanu zdrowia mieszkańców.</li> <li>6. Rozwój turystyki kulturowej w oparciu o Muzeum i Skansen Wsi Słowińskiej w Klukach i obiekty o charakterze zabytkowym (w Cecenowie, Choćmirówku, Główczykach, Górzynie, Podolu Wielkim i Stowiecinie).</li> <li>7. Rozwój turystyki rowerowej i pieszej wyznaczonymi szlakami na terenie gminy i powiatu.</li> <li>8. Zrównoważony rozwój środowiska przyrodniczego.</li> <li>9. Edukacja społeczeństwa i kreowanie liderów lokalnych.</li> <li>10. Zrównoważony rozwój społeczny.</li> <li>11. Poprawienie przepływu informacji pomiędzy mieszkańcami a pracownikami gminy.</li> <li>12. Inwestowanie zarobionych w innych krajach pieniędzy oraz nabytych doświadczeń i wiedzy na terenie miejscowości.</li> <li>13. Dobry kontakt z sołtysami i mieszkańcami sąsiednich miejscowości</li> </ol>	<ol style="list-style-type: none"> <li>1. Konkurencyjność i atrakcyjność innych miejscowości z okolicznych gmin.</li> <li>2. Skutki ocieplenia klimatu.</li> <li>3. Utrzymujący się wysoki poziom bezrobocia.</li> <li>4. Migracja wykształconej młodzieży do większych ośrodków miejskich.</li> <li>5. Choroby cywilizacyjne.</li> <li>6. Stosowanie sztucznych nawozów i środków ochrony roślin.</li> <li>7. Mało inwestorów zewnętrznych.</li> <li>8. Migracja ludności do innych miejscowości i krajów (do pracy)</li> <li>9. Natężenie ruchu samochodowego.</li> <li>10. Negatywne wzorce płynące z mediów.</li> <li>11. Ograniczone środki na rozwój kultury.</li> <li>12. Mała liczba policjantów w służbie.</li> <li>13. Zła polityka zarządzania pałacami, dworami i parkami podworskimi.</li> </ol>

5. Planowane zadania inwestycyjne i przedsięwzięcia aktywizujące społeczność lokalną wsi Stowięcino na lata 2011 - 2018

Cele ogólne	Cele szczegółowe	Przedsięwzięcie	Przeznaczenie	Wartość całkowita w zł	Wartość w zł w								Źródła finansowania
					2011	2012	2013	2014	2015	2016	2017	2018	
Cel ogólny 1 Aktywizacja mieszkańców wsi i poprawa jakości ich życia	Cel 1 – poprawa infrastruktury społecznej i kulturowej wsi	Remont poszycia dachowego nawy kościoła wraz z rewitalizacją otoczenia	Wszyscy mieszkańcy wsi	220 000,00		220 000,00							Środki zewnętrzne / Środki parafii
		Budowa placu zabaw dla dzieci	Dzieci w wieku 0 - 15 lat	24 200,00		24 200,00							Środki zewnętrzne / Budżet gminy
		Budowa świetlicy wiejskiej	Wszyscy mieszkańcy wsi	400 000,00				400 000,00					Środki zewnętrzne / Budżet gminy
		Zagospodarowanie terenu wokół świetlicy	Wszyscy mieszkańcy wsi	3 000,00				3 000,00					Środki zewnętrzne / Budżet gminy
		Wyznaczenie i oznakowanie tras rowerowych w sołectwie	Mieszkańcy wsi i turyści	3 000,00					3 000,00				Środki zewnętrzne / Budżet gminy
	Cel 2 – wspieranie rozwoju zainteresowań dorosłych mieszkańców wsi	Wyposażenie świetlicy w sprzęt pozwalający na organizację imprez okolicznościowych	Wszyscy mieszkańcy wsi	2 000,00					2 000,00				Środki zewnętrzne / Budżet gminy
		Organizacja szkoleń dla mieszkańców, np. z zakresu bukiectwa, informatyki	Wszyscy mieszkańcy wsi	4 000,00		2 000,00		2 000,00					Środki zewnętrzne / Budżet gminy
	Cel 3 – wspieranie rozwoju dzieci i młodzieży	Utworzenie ośrodka przedszkolnego lub punktu zabawowego w nowej świetlicy wiejskiej dla dzieci w wieku 3-5 lat	Dzieci w wieku 3 - 5 lat	160 000,00					40 000,00	40 000,00	40 000,00	40 000,00	Środki zewnętrzne / Budżet gminy
		Zakup komputerów z dostępem do Internetu	Wszyscy mieszkańcy wsi	2 800,00					700,00	700,00	700,00	700,00	Środki zewnętrzne / Budżet gminy
		Utworzenie kół zainteresowań	Wszyscy mieszkańcy wsi	2 000,00					500,00	500,00	500,00	500,00	Środki zewnętrzne / Budżet gminy
		Organizacja zajęć popołudniowych dla dzieci i młodzieży w świetlicy wiejskiej	Dzieci i młodzież	4 000,00	500,00	500,00	500,00	500,00	500,00	500,00	500,00	500,00	Środki zewnętrzne / Budżet gminy
		Zakup gier stolikowych w świetlicy dla dzieci i młodzieży	Dzieci i młodzież	500,00		500,00							
	Cel 4 – integracja mieszkańców	Organizacja zabaw tanecznych dla mieszkańców w świetlicy wiejskiej	Wszyscy mieszkańcy wsi	8 000,00	1 000,00	1 000,00	1 000,00	1 000,00	1 000,00	1 000,00	1 000,00	1 000,00	Sponsorzy / Środki sołectwa
		Organizacja Świąta Plonów dla mieszkańców sołectwa oraz zaproszonych gości	Mieszkańcy wsi i zaproszeni goście	16 000,00	2 000,00	2 000,00	2 000,00	2 000,00	2 000,00	2 000,00	2 000,00	2 000,00	Sponsorzy / Środki sołectwa
		Organizacja wspólnych spotkań wigilijnych	Wszyscy mieszkańcy wsi	8 000,00	1 000,00	1 000,00	1 000,00	1 000,00	1 000,00	1 000,00	1 000,00	1 000,00	Sponsorzy / Środki sołectwa
		Stworzenie „Banku czasu” służącego wymianie usług i doświadczeń wśród mieszkańców	Wszyscy mieszkańcy wsi	700,00		100,00	100,00	100,00	100,00	100,00	100,00	100,00	100,00
Cel ogólny 2 Zróżnicowanie działalności gospodarczej przy wykorzystaniu zasobów lokalnych	Cel 1 – wspieranie inicjatyw lokalnych	Szkolenia z zakresu tworzenia małej przedsiębiorczości dla mieszkańców	Dorośli mieszkańcy wsi zainteresowani tworzeniem małej przedsiębiorczości	14 000,00		2 000,00	2 000,00	2 000,00	2 000,00	2 000,00	2 000,00	2 000,00	Środki zewnętrzne / Budżet gminy
		Dotacje dla mieszkańców na utworzenie miejsca pracy	Dorośli mieszkańcy wsi zainteresowani tworzeniem małej przedsiębiorczości	70 000,00		10 000,00	10 000,00	10 000,00	10 000,00	10 000,00	10 000,00	10 000,00	Środki zewnętrzne / Budżet gminy
		Stworzenie punktów usługowych dla turystów (np. wynajem rowerów, zakup pamiątek, informacja turystyczna)	Dorośli mieszkańcy wsi zainteresowani tworzeniem małej przedsiębiorczości	35 000,00		5 000,00	5 000,00	5 000,00	5 000,00	5 000,00	5 000,00	5 000,00	Środki zewnętrzne / Budżet gminy
	Cel 2 – promocja produktów lokalnych	Szkolenia z zakresu tworzenia produktów lokalnych	Dorośli mieszkańcy wsi zainteresowani tworzeniem produktów lokalnych	2 000,00		2 000,00							Środki zewnętrzne / Budżet gminy
		Wsparcie dla mieszkańców chcących stworzyć własny produkt lokalny	Dorośli mieszkańcy wsi zainteresowani tworzeniem produktów lokalnych	1 000,00		1 000,00							Środki zewnętrzne / Budżet gminy
		Stworzenie opracowania zawierającego informacje o lokalnym produkcie	Dorośli mieszkańcy wsi zainteresowani tworzeniem produktów lokalnych	1 000,00		1 000,00							Środki zewnętrzne / Budżet gminy
	Cel 3 – rozwój agroturystyki	Szkolenia i spotkania ze specjalistami z zakresu agroturystyki	Dorośli mieszkańcy wsi zainteresowani agroturystyką	2 000,00			2 000,00						Środki zewnętrzne / Budżet gminy
		Wsparcie finansowe mieszkańców chcących założyć własną działalność agroturystyczną	Dorośli mieszkańcy wsi zainteresowani agroturystyką	30 000,00			5 000,00	5 000,00	5 000,00	5 000,00	5 000,00	5 000,00	Środki zewnętrzne / Budżet gminy
	<b>Suma:</b>				1 013 200,00	4 500,00	272 300,00	28 600,00	28 600,00	472 800,00	70 800,00	67 800,00	67 800,00