






LISTA OBECNOŚCI SOŁTYSÓW  
 NR SESJI RADY GMINY GŁÓWCZYCE w dniu 28.01.2013.

Lp.	Imię i Nazwisko	Sołectwo	Podpis
1.	Krystyna Śpiewak	Będziechowo	RADNY [Signature]
2.	Anna Arcisz	Ciemino	
3.	Jacek Wiciński	Cecenowo	[Signature]
4.	Joanna Szymańska	Choćmirówko	[Signature]
5.	Cecylia Sienkiewicz	Dargoleza	
6.	Magdalena Fogt	Drzezewo	Fogt
7.	Grażyna Ziomek	Główczyce	[Signature]
8.	Krzysztof Jankiewicz	Gorzysław	[Signature]
9.	Piotr Herman	Górzyno	
10.	Renata Morgaś	Izbica	
11.	Andrzej Purzycki	Kłęcino	[Signature]
12.	Zbigniew Kitowski	Poblocie	[Signature]
13.	Zbigniew Fir	Podole Wielkie	
14.	Kazimierz Hliwski	Rumsko	RADNY
15.	Jerzy Jóskowski	Rzuszczę	
16.	Ewa Piepka	Stowiecino	
17.	Piotr Kowalczyk	Szelewo	
18.	Elżbieta Duława	Siodłonie	
19.	Zbigniew Bobko	Skórzyno	
20.	Tadeusz Ficner	Szczyrkowice	[Signature]
21.	Witold Wojtkiewicz	Warblino	[Signature]
22.	Zofia Makoś	Wielka Wieś	RADNY [Signature]
23.	Teresa Pieczulewicz	Wolinia	[Signature]
24.	Mariusz Lawrenc	Wykosowo	
25.	Wioletta Kleparska	Żelkowo	RADNY [Signature]
26.	Krzysztof Rybak	Żoruchowo	
27.	Mariola Kolińska-Cichocka	Osiedle Główczyce	

Potwierdzam udział w posiedzeniu



## RADA GMINY GŁÓWCZYCE

76-220 Głowczyce, ul. Kościuszki 8  
tel. 59 811-60-10, fax 59 811-61-59,  
e-mail: ug@glowczyce.pl

Głowczyce, 15.01.2013r.

RG.0007.25.2013

R A D N Y

Pani/Pan

.....  
.....  
.....

Zapraszam na 25 sesję Rady Gminy Głowczyce, która odbędzie się **28 stycznia 2013r.** o **godz.12:00**, w sali Gminnego Ośrodka Kultury w Głowczycach z następującym porządkiem obrad:

1. Sprawy regulaminowe
  - a) otwarcie sesji i stwierdzenie prawomocności obrad,
  - b) zatwierdzenie porządku obrad,
  - c) powołanie sekretarza obrad,
  - d) przyjęcie protokołu z poprzedniej sesji,
2. Interpelacje i zapytania radnych.
3. Podjęcie uchwał budżetowych.
4. Podjęcie uchwały w sprawie zatwierdzenia taryf cen i stawek opłat za zbiorowe zaopatrzenie w wodę i zbiorowe odprowadzenie ścieków na terenie Gminy Głowczyce oraz ustalenia wysokości dopłat do taryfy za odprowadzenie ścieków.
5. Podjęcie uchwały w sprawie powołania doraźnej Komisji Statutowej.
6. Podjęcie uchwał w sprawie gospodarki nieruchomościami.
7. Podjęcie uchwały w sprawie zatwierdzenia planu pracy Rady Gminy w Głowczycach oraz stałych Komisji Rady na rok 2013.
8. Podjęcie uchwały w sprawie zamiaru likwidacji Uzupełniającego Liceum Ogólnokształcącego dla Dorosłych, wchodzącego w skład Zespołu Szkół Ogólnokształcących w Głowczycach.
9. Podjęcie uchwały w sprawie uchwalenia miejscowego planu zagospodarowania fragmentu gminy Głowczyce dla terenów obejmujących obszar w rejonie planowanej Fariny Wiatrowej Drzczewo II.
10. Odpowiedzi na interpelacje i zapytania radnych.
11. Wolne wnioski. Komunikaty.
12. Zamknięcie sesji.

Przewodniczący Rady Gminy  
Michał Małkowski



# **RADA GMINY W GŁÓWCZYCACH**

## **INFORMUJE, że**

**dnia 28 stycznia 2013r. o godzinie 12<sup>00</sup> w sali Gminnego Ośrodka Kultury w Głowczycach odbędzie się SESJA RADY GMINY z następującą tematyką :**

**1. Sprawy regulaminowe**

- a) otwarcie sesji i stwierdzenie prawomocności obrad,
- b) zatwierdzenie porządku obrad,
- c) powołanie sekretarza obrad,
- d) przyjęcie protokołu z poprzedniej sesji,

**2. Interpelacje i zapytania radnych.**

**3. Podjęcie uchwał budżetowych.**

**4. Podjęcie uchwały w sprawie zatwierdzenia taryf cen i stawek opłat za zbiorowc**

zaopatrzenie w wodę i zbiorowe odprowadzenie ścieków na terenie Gminy Głowczyce oraz ustalenia wysokości dopłat do taryfy za odprowadzenie ścieków.

**5. Podjęcie uchwały w sprawie powołania doraźnej Komisji Statutowej.**

**6. Podjęcie uchwał w sprawie gospodarki nieruchomościami.**

**7. Podjęcie uchwały w sprawie zatwierdzenia planu pracy Rady Gminy w Głowczycach oraz stałych Komisji Rady na rok 2013.**

**8. Podjęcie uchwały w sprawie zamiaru likwidacji Uzupełniającego Liceum Ogólnokształcącego dla Dorosłych, wchodzącego w skład Zespołu Szkół Ogólnokształcących w Głowczycach.**

**9. Podjęcie uchwały w sprawie uchwalenia miejscowego planu zagospodarowania fragmentu gminy Głowczyce dla terenów obejmujących obszary w rejonie planowanej Farmy Wiatrowej Drzeżewo II.**

**10. Odpowiedzi na interpelacje i zapytania radnych.**

**11. Wolne wnioski. Komunikaty.**

**12. Zamknięcie sesji.**

Przewodniczący Rady Gminy

Michał Matkowski



## RADA GMINY GŁÓWCZYCE

76-220 Główczyce, ul. Kościuszki 8  
tel. 59 811-60-10, fax 59 811-61-59,  
e-mail: ug@glowczyce.pl

Główczyce, 15.01.2013r.

RG.0007.25.2013

S O Ł T Y S

Pani/Pan

.....  
.....  
.....

Zapraszam na 25 sesję Rady Gminy Główczyce, która odbędzie się **28 stycznia 2013r.** o **godz.12:00**, w sali Gminnego Ośrodka Kultury w Główczycach z następującym porządkiem obrad:

1. Sprawy regulaminowe
  - a) otwarcie sesji i stwierdzenie prawomocności obrad,
  - b) zatwierdzenie porządku obrad,
  - c) powołanie sekretarza obrad,
  - d) przyjęcie protokołu z poprzedniej sesji,
2. Interpelacje i zapytania radnych.
3. Podjęcie uchwał budżetowych.
4. Podjęcie uchwały w sprawie zatwierdzenia taryf cen i stawek opłat za zbiorowe zaopatrzenie w wodę i zbiorowe odprowadzenie ścieków na terenie Gminy Główczyce oraz ustalenia wysokości dopłat do taryfy za odprowadzenie ścieków.
5. Podjęcie uchwały w sprawie powołania doraźnej Komisji Statutowej.
6. Podjęcie uchwał w sprawie gospodarki nieruchomościami.
7. Podjęcie uchwały w sprawie zatwierdzenia planu pracy Rady Gminy w Główczycach oraz stałych Komisji Rady na rok 2013.
8. Podjęcie uchwały w sprawie zamiaru likwidacji Uzupełniającego Liceum Ogólnokształcącego dla Dorosłych, wchodzącego w skład Zespołu Szkół Ogólnokształcących w Główczycach.
9. Podjęcie uchwały w sprawie uchwalenia miejscowego planu zagospodarowania fragmentu gminy Główczyce dla terenów obejmujących obszar w rejonie planowanej Farmy Wiatrowej Drzeźcwo II.
10. Odpowiedzi na interpelacje i zapytania radnych.
11. Wolne wnioski. Komunikaty.
12. Zamknięcie sesji.

Przewodniczący Rady Gminy  
Michał Markowski

**UCHWAŁA NR 186/R/2013  
RADY GMINY GŁÓWCZYCE**

**z dnia 28 stycznia 2013r.**

**w sprawie uchwalenia miejscowego planu zagospodarowania fragmentu gminy Główczyce dla terenów obejmujących obszar w rejonie planowanej Farmy Wiatrowej Drzeżewo II**

Na podstawie art. 20, ust. 1 ustawy z 27 marca 2003 r. o planowaniu i zagospodarowaniu przestrzennym (t. j. Dz. U. z 2012r. poz. 647 z późn. zm.) oraz art. 18 ust.2 pkt.5 ustawy z 8 marca 1990 r. o samorządzie gminnym (tekst jednolity: Dz. U. z 2001 r. Nr 142, poz. 1591, z późn. zm.)

Rada Gminy Główczyce uchwała, co następuje:

**Rozdział 1**

**Przepisy ogólne**

**§1**

1. Po stwierdzeniu zgodności z ustaleniami „Studium uwarunkowań i kierunków zagospodarowania przestrzennego gminy Główczyce” (uchwalonego Uchwałą nr 93/R/2012 z dnia 23 stycznia 2012 r.), uchwała się miejscowy plan zagospodarowania przestrzennego fragmentu gminy Główczyce dla terenów obejmujących obszar w rejonie planowanej Farmy Wiatrowej Drzeżewo II, zwany dalej „**planem**”.
2. Granice terenu opracowania przedstawia załącznik graficzny nr 1 do niniejszej uchwały – Rysunek planu w skali 1:2000. Plan obejmuje obszar o łącznej powierzchni ok. **709 ha**.

**§2**

1. Ustalenia tekstowe planu określają:
  - 1) przeznaczenie terenów i sposoby zagospodarowania terenów wydzielonych liniami rozgraniczającymi - §4 niniejszej uchwały;
  - 2) zasady ochrony i kształtowania ładu przestrzennego - §5 niniejszej uchwały;
  - 3) zasady ochrony środowiska, przyrody i krajobrazu kulturowego - §6 niniejszej uchwały;
  - 4) zasady ochrony dziedzictwa kulturowego i zabytków oraz dóbr kultury współczesnej, - §7 niniejszej uchwały;
  - 5) wymagania wynikające z potrzeb kształtowania przestrzeni publicznych - §8 niniejszej Uchwały;
  - 6) zasady kształtowania zabudowy oraz wskaźniki zagospodarowania terenu - §9 niniejszej uchwały;
  - 7) granice i sposoby zagospodarowania terenów lub obiektów podlegających ochronie, ustalonych na podstawie odrębnych przepisów - §10 niniejszej uchwały;

- 8) szczegółowe zasady i warunki scalania i podziału nieruchomości objętych planem - §11 niniejszej uchwały;
  - 9) zasady modernizacji, rozbudowy i budowy systemów infrastruktury technicznej - §12 niniejszej uchwały;
  - 10) zasady modernizacji, rozbudowy i budowy systemów komunikacji - §13 niniejszej uchwały;
  - 11) sposób i termin tymczasowego zagospodarowania, urządzania i użytkowania terenów - §14 niniejszej uchwały;
  - 12) stawkę procentową, na podstawie której ustala się opłatę, o której mowa w art. 36 ust.4 ustawy o planowaniu i zagospodarowaniu przestrzennym - §15 niniejszej uchwały.
2. Ustalenia graficzne zawarte są na załączniku graficznym nr 1 - Rysunek planu w skali 1:2000, na którym obowiązującymi ustaleniami planu są:
- 1) granica opracowania planu;
  - 2) linie rozgraniczające tereny o różnym przeznaczeniu lub różnych zasadach zagospodarowania;
  - 3) oznaczenia (literowo – liczbowe) wydzielonych liniami rozgraniczającymi terenów;
  - 4) podstawowe przeznaczenie terenów, w tym:
    - a) R – tereny rolnicze,
    - b) ZL - tereny leśne,
    - c) ZL [R] – teren rolniczy przeznaczony do zalesienia,
    - d) PE – tereny lokalizacji urządzeń produkcji energii elektrycznej ze źródeł odnawialnych,
    - e) KDZ - tereny komunikacji publicznej – droga zbiorcza,
    - f) KDL - tereny komunikacji publicznej – droga lokalna,
    - g) KDD - tereny komunikacji publicznej – droga dojazdowa,
    - h) KDW – tereny komunikacji wewnętrznej,
    - i) KDWE - tereny komunikacji wewnętrznej – drogi dla potrzeb obsługi farmy wiatrowej;
  - 5) strefa ochrony archeologiczno-konserwatorskiej – WI pełnej ochrony
  - 6) strefa ochrony archeologiczno-konserwatorskiej – WII częściowej ochrony;
  - 7) strefa ochrony archeologiczno-konserwatorskiej – WIII ograniczonej ochrony;
  - 8) ustanowione użytki ekologiczne;
- pozostałe oznaczenia na Rysunku planu stanowią informacje.

### §3

Uchwala się następujące definicje pojęć używanych w planie:

- 1) elektrownia wiatrowa - budowla techniczna wraz z niezbędnymi urządzeniami technicznymi oraz towarzyszącą im infrastrukturą techniczną, stanowiąca techniczne urządzenie prądotwórcze, przetwarzające energię mechaniczną wiatru na energię elektryczną, umieszczona na wieży stalowej o konstrukcji rurowej, pełnościennej;
- 2) farma wiatrowa - połączone i współpracujące ze sobą elektrownie wiatrowe stanowiące, wraz z niezbędnymi urządzeniami budowlanymi i infrastrukturą techniczną, całościowy zespół techniczny służący produkcji energii elektrycznej;



- 3) powierzchnia zabudowy terenu – powierzchnia budynku/budowli, liczona po obrysie zewnętrznym i powierzchnia nawierzchni utwardzonych w stosunku do powierzchni działki, wyrażona w [%];
- 4) obszar oddziaływania farmy wiatrowej – należy przez to rozumieć strefę w której mogą występować w okresie eksploatacji instalacji negatywne oddziaływanie na otoczenie wynikające z przekroczenia standardów środowiskowych określonych przepisami prawa, powodowane np. emisją hałasu, czy promieniowaniem elektromagnetycznym itp., mające wpływ na ustalenie ograniczeń w zabudowie, zagospodarowaniu i użytkowaniu terenu;

## **Rozdział 2 Ustalenia planu**

### **§4**

#### **Przeznaczenie terenu i sposoby zagospodarowania**

1. Dla terenów oznaczonych symbolem R ustala się następujące przeznaczenie terenu i sposoby zagospodarowania:
  - 1) przeznaczenie podstawowe: tereny rolnicze położone w obszarze oddziaływania farmy wiatrowej;
  - 2) dopuszczalne sposoby zagospodarowania:
    - a) uprawy rolnicze,
    - b) budowa budynków gospodarczych służących produkcji rolnej i magazynowaniu płodów rolnych w gospodarstwach rolnych,
    - c) lokalizacja budowli rolniczych i urządzeń budowlanych z nimi związanych, niezbędnych dla prowadzenia gospodarstwa rolnego,
    - d) zakaz lokalizacji zabudowy o funkcji mieszkaniowej,
    - e) zakaz zalesienia,
    - f) użytki ekologiczne w terenach 31.R, 32.R, 37.R ustanowione Uchwałą Nr 30/383/98 Rady Gminy Główny z dnia 20 kwietnia 1998r.,
    - g) lokalizacja tymczasowych placów montażowych obiektów budowlanych, w szczególności elektrowni wiatrowych, wyłącznie na czas budowy i demontażu tych obiektów,
    - h) lokalizacja tymczasowego obiektu budowlanego niezbędnego dla potrzeb pomiaru wiatru w zakresie badania prędkości oraz kierunku wiatru (masztu pomiaru wiatru),
    - i) lokalizacja podziemnych kablowych sieci elektroenergetycznych oraz lokalizacja podziemnych sieci telekomunikacyjnych związanych z obsługą farmy wiatrowej;
    - j) lokalizacja innych urządzeń i sieci infrastruktury technicznej służących obiektom budowlanym, zabudowie i prowadzeniu gospodarki rolnej,
    - k) lokalizacja dróg tymczasowych związanych z farmą wiatrową, w szczególność zjazdów i skrzyżowań w promieniu skrętu dla przewozów ponadgabarytowych,
    - l) lokalizacja dróg wewnętrznych służących obiektom budowlanym, zabudowie i prowadzeniu gospodarki rolnej.
2. Dla terenów oznaczonych symbolem ZL ustala się następujące przeznaczenie terenu i sposoby zagospodarowania:
  - 1) przeznaczenie podstawowe: tereny leśne położone w obszarze oddziaływania farmy wiatrowej;

- 2) dopuszczalne sposoby zagospodarowania:
  - a) uprawy leśne,
  - b) budowa budynków gospodarczych służących produkcji leśnej w gospodarstwach leśnych,
  - c) zakaz lokalizacji zabudowy o funkcji mieszkaniowej,
  - d) lokalizacja podziemnych kablowych sieci elektroenergetycznych oraz lokalizacja podziemnych sieci telekomunikacyjnych związanych z obsługą farmy wiatrowej,
  - e) lokalizacja innych urządzeń i sieci infrastruktury technicznej służącej obiektom budowlanym, zabudowie i prowadzeniu gospodarki leśnej,
  - f) lokalizacja dróg wewnętrznych, w tym dróg tymczasowych służących obiektom budowlanym, zabudowie i prowadzeniu gospodarki leśnej.
3. Dla terenu oznaczonego symbolem ZL[R] ustala się następujące przeznaczenie terenu i sposoby zagospodarowania:
  - 1) przeznaczenie podstawowe: teren rolniczy przeznaczony do zalesienia położony w obszarze oddziaływania farmy wiatrowej;
  - 2) dopuszczalne sposoby zagospodarowania:
    - a) uprawy rolnicze,
    - b) uprawy leśne,
    - c) budowa budynków gospodarczych służących produkcji rolnej i leśnej w gospodarstwach rolnych i leśnych,
    - d) zakaz lokalizacji zabudowy o funkcji mieszkaniowej,
    - e) lokalizacja podziemnych kablowych sieci elektroenergetycznych oraz lokalizacja podziemnych sieci telekomunikacyjnych związanych z obsługą farmy wiatrowej,
    - f) lokalizacja innych urządzeń i sieci infrastruktury technicznej służącej obiektom budowlanym, zabudowie i prowadzeniu gospodarki rolnej i leśnej,
    - g) lokalizacja dróg wewnętrznych, w tym dróg tymczasowych służących obiektom budowlanym, zabudowie i prowadzeniu gospodarki rolnej i leśnej.
4. Dla terenów oznaczonych symbolem PE ustala się następujące przeznaczenie terenu i sposoby zagospodarowania:
  - 1) przeznaczenie podstawowe: lokalizacja urządzeń produkcji energii elektrycznej ze źródeł odnawialnych;
  - 2) dopuszczalne sposoby zagospodarowania:
    - a) lokalizacja elektrowni wiatrowych wraz z niezbędnymi urządzeniami budowlanymi,
    - b) lokalizacja placów montażowych obiektów budowlanych farmy wiatrowej, w szczególności elektrowni wiatrowych,
    - c) lokalizacja dróg wewnętrznych oraz urządzeń i sieci infrastruktury technicznej niezbędnych dla funkcjonowania obiektów budowlanych.
5. Dla terenów oznaczonych symbolami KDZ, KDL, KDD ustala się następujące przeznaczenie terenu i sposoby zagospodarowania:
  - 1) przeznaczenie podstawowe: teren komunikacyjny – droga publiczna, w tym:
    - a) KDZ - droga wojewódzka nr 213, klasa techniczna zbiorcza,
    - b) KDL – droga powiatowa nr 1137G, klasa techniczna lokalna
    - c) KDD – droga gminna nr 103018G, klasa techniczna dojazdowa;
  - 2) dopuszczalne sposoby zagospodarowania:
    - a) lokalizacja ścieżki rowerowej, lub ciągu pieszo-rowerowego,

- b) lokalizacja urządzeń i sieci infrastruktury technicznej służącej obiektom budowlanym, zabudowie i prowadzeniu gospodarki rolnej i leśnej,
  - c) lokalizacja zjazdów.
6. Dla terenów oznaczonych symbolem KDW i KDWE ustala się następujące przeznaczenie terenu i sposoby zagospodarowania:
- 1) przeznaczenie podstawowe: teren komunikacyjny – droga wewnętrzna, klasa techniczna dojazdowa;
  - 2) dopuszczalne sposoby zagospodarowania:
    - a) lokalizacja podziemnych kablowych sieci elektroenergetycznych oraz lokalizacja podziemnych sieci telekomunikacyjnych związanych z obsługą farmy wiatrowej,
    - b) lokalizacja urządzeń i sieci infrastruktury technicznej służącej obiektom budowlanym, zabudowie i prowadzeniu gospodarki rolnej i leśnej.
8. W obszarze planu dopuszcza się lokalizację inwestycji celu publicznego zgodnie z dopuszczalnymi sposobami zagospodarowania określonymi dla poszczególnych terenów wydzielonych liniami rozgraniczającymi.

## §5

### Zasady ochrony i kształtowania ładu przestrzennego

1. W obszarze planu znajdują się elementy struktury przestrzennej o wartościach historycznych, kompozycyjnych i kulturowych wymagające ochrony, są to następujące strefy ochrony archeologiczno-konserwatorskiej, wymienione w poniższej tabeli wraz z ich charakterystyką:

Lp.	miejsowość	nr na obszarze /nr w miejscowości	chronologia kultura	funkcja obiektu
<b>AZP 6-31</b>				
1	Będziechowo	160/20	WŚ/PŚ-NW	Ślad osadnictwa
2	Będziechowo	161/21	MKŁ? KPom.?	Ślad osadnictwa, osada
3	Będziechowo	162/45	PŚR	Ślad osadnictwa
4	Będziechowo	163/46	PŚ	Ślad osadnictwa
5	Będziechowo	164/47	KŁ/WŚ	Ślad osadnictwa
6	Będziechowo	165/48	KŁ	Ślad osadnictwa
7	Będziechowo	166/22	PŚ	Ślad osadnictwa
8	Rumsko	169/9	PŚ	Ślad osadnictwa
<b>AZP 7-32</b>				
9	Siodłonie	1/25	KŁ?	Ślad osadnictwa
10	Siodłonie	2/26	WŚ	Ślad osadnictwa
11	Siodłonie	3/27	KL/WŚ	Ślad osadnictwa
12	Siodłonie	4/14	KŁ/WŚ	Ślad osadnictwa
13	Siodłonie	10/32	KŁ	Ślad osadnictwa
14	Będziechowo	61/49	PŚ NW	Ślad osadnictwa
15	Będziechowo	62/50	KL NW	Ślad osadnictwa

zasady ich ochrony określone są w §7 niniejszej Uchwały.

2. Podstawowe zasady kształtowania ładu przestrzennego zostały określone poprzez zasady kształtowania zabudowy i zagospodarowania terenu ustalone w §9 niniejszej Uchwały dla każdego z wydzielonych terenów.
3. Dla elektrowni wiatrowych ustala się:
- 1) wymóg zastosowania jednakowej kolorystyki elektrowni wiatrowych;

- 2) wymóg zastosowania elektrowni wiatrowych o zbliżonym wyglądzie i wielkości w całym obszarze farmy wiatrowej;
- 3) zakaz umieszczania reklam, za wyjątkiem oznaczeń (logo) producenta lub inwestora bądź właściciela urządzeń, z wykluczeniem możliwości umieszczania urządzeń emitujących światło zmienne.

## **§6**

### **Zasady ochrony środowiska, przyrody i krajobrazu kulturowego**

1. W obszarze opracowania dopuszcza się lokalizację maksimum 16 elektrowni wiatrowych stanowiących jedną farmę wiatrową o roboczej nazwie „Drzezewo II”; możliwość realizacji maksymalnej liczby elektrowni wiatrowych wskaże pełna procedura oceny oddziaływania planowanego przedsięwzięcia na środowisko.
2. Cały obszar planu stanowi obszar oddziaływania farmy wiatrowej; w obszarach oznaczonym na rysunku planu symbolem R, ZL, ZL[R] obowiązuje zakaz lokalizacji zabudowy przeznaczonej na stały pobyt ludzi; obiekty i pomieszczenia przeznaczone na pobyt ludzi wyposażać w techniczne środki ochrony przed uciążliwościami, związanymi z oddziaływaniem farmy wiatrowej.
3. Na granicy istniejącej zabudowy mieszkaniowej i zagrodowej (poza obszarem opracowania planu) emisja hałasu pochodzącego z elektrowni wiatrowych nie może przekraczać dopuszczalnych wartości określonych w obowiązujących przepisach odrębnych.
4. W obszarze planu, za wyjątkiem terenów oznaczonych symbolami: ZL, ZL[R] obowiązuje zakaz lokalizacji nowej zieleni wysokiej.
5. W obszarze planu obowiązuje zakaz lokalizacji nowych zbiorników wodnych w celu ograniczenia strefy potencjalnych konfliktów siłowni z awifauną oraz nietoperzami.
6. W ocenie oddziaływania planowanego przedsięwzięcia na środowisko uwzględnić efekt skumulowanego oddziaływania, w szczególności na ptaki, farm wiatrowych planowanych w sąsiedztwie (poza obszarem opracowania niniejszego planu).
7. Po zakończeniu funkcjonowaniu farmy wiatrowej, po ostatecznym demontażu elektrowni wiatrowych obowiązuje rekultywacja terenów zajmowanych przez te obiekty budowlane.
8. Dopuszcza się realizację placów montażowych obsługujących elektrownie wiatrowe oraz terenów komunikacyjnych (w szczególności zjazdów i skrzyżowania w promieniu skrętu dla przewozów ponadgabarytowych) niezbędnych na czas budowy i demontażu urządzeń związanych z funkcjonowaniem farmy wiatrowej jako obiekty tymczasowe lokalizowane w terenach rolniczych.
9. Lokalizacja inwestycji, zwłaszcza budowa elektrowni wiatrowych wymaga na etapie projektu budowlanego rozpoznania geotechnicznych warunków posadowienia obiektów budowlanych, zgodnie z przepisami odrębnymi.
10. Wszelkie zmiany stosunków gruntowo-wodnych, towarzyszące realizacji zapisów planu nie mogą trwale, negatywnie oddziaływać na tereny sąsiednie, w sposób odprowadzenia wód opadowych winien uwzględniać uwarunkowania terenów sąsiednich i nie może powodować na nich szkód.

11. Należy zapewnić spójny system gospodarki wodami gruntowymi (np. drenaż, przepusty, itp. biorąc pod uwagę uwarunkowania terenów przyległych; w przypadku natrafienia w trakcie realizacji robót budowlanych na istniejący system należy go bezwzględnie zachować lub przebudować zachowując spójność systemu całego obszaru.
12. Przy realizacji inwestycji maksymalnie ograniczyć rozmiary terenów budowy.
13. Przy realizacji ustaleń planu miejscowego uwzględnić przepisy odrębne dotyczące wycinki drzew i krzewów - w maksymalnym stopniu zachować obecny drzewostan; dopuszcza się usunięcie drzew i krzewów w niezbędnym zakresie dla celów realizacji przedsięwzięć i prac budowlanych ustalonych w planie.
14. W obszarze opracowania znajdują się obszary chronione na podstawie przepisów odrębnych – użytki ekologiczne, zasady ich ochrony określone są w §10 niniejszej Uchwały.
15. Przy realizacji ustaleń planu miejscowego należy uwzględnić wymogi dotyczące ochrony gatunkowej roślin, zwierząt i grzybów, zgodnie z przepisami odrębnymi.

## **§7**

### **Zasady ochrony dziedzictwa kulturowego i zabytków oraz dóbr kultury współczesnej**

Na obszarze opracowania planu znajdują się strefy ochrony archeologicznej objęte ochroną zapisami niniejszego planu, zasięg przestrzenny stref zaznaczono na załączniku graficznym nr 1 Rysunku planu do niniejszej Uchwały, w obrębie stref ustala się:

- 1) dla terenu strefy W.I pełnej ochrony archeologiczno-konserwatorskiej obowiązują następujące zasady:
  - a) zakaz lokalizacji nadziemnych obiektów budowlanych,
  - b) przed podziałem terenu na działki, wykonaniem prac melioracyjnych, budową podziemnych sieci infrastruktury technicznej i dróg wewnętrznych wykonać badania ratownicze wyprzedzające prace inwestycyjne,
  - c) zakres prac ratowniczych zgodnie z pozwoleniem wojewódzkiego konserwatora zabytków;
- 2) dla terenu strefy W.II częściowej ochrony archeologiczno-konserwatorskiej obowiązują następujące zasady:
  - a) wymóg przeprowadzenia badań ratowniczych na obszarach płaskich stanowisk archeologicznych, wyprzedzających proces zainwestowania terenu związany z pracami ziemnymi,
  - b) zakres prac ratowniczych zgodnie z pozwoleniem wojewódzkiego konserwatora zabytków,
  - c) po zakończeniu badań archeologicznych teren może być trwale zainwestowany;
- 3) dla terenu strefy W.III ograniczonej ochrony archeologiczno-konserwatorskiej obowiązują następujące zasady:
  - a) wymóg przeprowadzenia na obszarach stanowisk archeologicznych badań interwencyjnych o charakterze nadzoru archeologicznego nad pracami ziemnymi, realizowanego w trakcie procesu inwestycyjnego,

- b) zakres nadzoru zgodnie z pozwoleniem wojewódzkiego konserwatora zabytków,
- c) po rozpoznaniu wartości kulturowych stanowiska na podstawie wyników archeologicznych badań interwencyjnych, w szczególnych przypadkach, może być niezbędne przeprowadzenie archeologicznych badań ratowniczych, w zakresie określonym pozwoleniem wojewódzkiego konserwatora zabytków; po zakończeniu badań archeologicznych teren będzie mógł być trwale zainwestowany;
- 4) zmiany sposobu użytkowania i nowe zagospodarowanie terenu lub zabudowa (plany i projekty) muszą być uzgadniane z Pomorskim Wojewódzkim Konserwatorem Zabytków w Gdańsku i opiniowane przez Muzeum Archeologiczne w Gdańsku.

### **§8**

#### **Wymagania wynikające z potrzeb kształtowania przestrzeni publicznych.**

Na obszarze objętym planem nie znajdują się obszary przestrzeni publicznej w rozumieniu definicji zawartej w Ustawie z 27 marca 2003r. o planowaniu i zagospodarowaniu przestrzennym (Dz. U. z 2003 roku, Nr 80, poz. 717, z późniejszymi zmianami).

### **§9**

#### **Zasady kształtowania zabudowy oraz wskaźniki zagospodarowania terenu**

1. Dla terenów rolniczych oznaczonych symbolem R obowiązują następujące ustalenia w zakresie kształtowania zabudowy oraz wskaźników zagospodarowania terenu:
  - 1) dla budynków gospodarczych związanych z gospodarką rolną oraz dla budowli rolniczych i urządzeń budowlanych z nimi związanych, niezbędnych dla prowadzenia gospodarstwa rolnego obowiązuje nieprzekraczalna linia zabudowy od terenów lokalizacji urządzeń produkcji energii elektrycznej ze źródeł odnawialnych oznaczonych symbolami PE - 200m;
  - 2) gabaryty zabudowy gospodarczej związanej z gospodarką rolną oraz budowli rolniczych i urządzeń budowlanych z nimi związanych, niezbędnych dla prowadzenia gospodarstwa rolnego:
    - a) wysokość obiektów budowlanych max 10m,
    - b) geometria dachu: nie ustala się;
  - 3) wymóg zachowania dostępności do sieci i urządzeń związanych z funkcjonowaniem podziemnych sieci kablowych elektroenergetycznych i podziemnych sieci telekomunikacyjnych oraz innej infrastruktury technicznej związanej z budową i funkcjonowaniem farmy wiatrowej;
  - 4) miejsca kolizji planowanych sieci infrastruktury technicznej z istniejącymi elementami zagospodarowania, rozwiązać w projekcie budowlanym na podstawie uzyskanych warunków technicznych zarządców poszczególnych obiektów,
  - 5) ustala się wymóg skablowania napowietrznych linii elektroenergetycznych kolidujących z planowaną zabudową farmy wiatrowej, w tym w szczególności linii elektroenergetycznych SN wskazanych na rysunku planu zał. nr 1 do niniejszej Uchwały;

- 6) place montażowe obsługujące elektrownie wiatrowe i maszt do pomiaru wiatru oraz tymczasowe tereny komunikacyjne (w szczególności promienie skrętu dla przewozów ponadgabarytowych) niezbędne na czas budowy i demontażu urządzeń związanych z funkcjonowaniem farmy wiatrowej realizować wyłącznie jako obiekty tymczasowe;
  - 7) dla tymczasowego obiektu budowlanego – masztu do pomiaru wiatru ustala się:
    - a) maksymalna wysokość - 120,0 m ponad poziom terenu;
    - b) obiekt stanowi przeszkodę lotniczą, ustala się wymóg przeszkodowego oznakowania oraz właściwego zgłoszenia przeszkód zgodnie z przepisami odrębnymi;
    - c) ustala się wykonanie zabezpieczeń konstrukcji masztu przed porażeniem prądem,
  - 8) dopuszcza się w przestrzeni nad powierzchnią terenu lokalizację ruchomych łopatek elektrowni wiatrowych, urządzeń pomiarowych wiatru instalowanych na maszcie do pomiaru wiatru;
  - 9) dopuszcza się lokalizację budowli, takich jak: drogi wewnętrzne, lokalizacja urządzeń i sieci infrastruktury technicznej, w tym również niezwiązanej budową i funkcjonowaniem farmy wiatrowej.
2. Dla terenu zieleni leśnej oznaczonego symbolem ZL obowiązują następujące ustalenia w zakresie kształtowania zabudowy oraz wskaźników zagospodarowania terenu:
- 1) dla budynków gospodarczych związanych z gospodarką leśną obowiązuje nieprzekraczalna linia zabudowy od terenów lokalizacji urządzeń produkcji energii elektrycznej ze źródeł odnawialnych oznaczonych symbolami PE - 200m;
  - 2) gabaryty zabudowy gospodarczej związanej z gospodarką leśną:
    - a) wysokość zabudowy max 10m,
    - b) geometria dachu: nie ustala się;
  - 3) wymóg zachowania dostępności do sieci i urządzeń związanych z funkcjonowaniem podziemnych sieci kablowych elektroenergetycznych i podziemnych sieci telekomunikacyjnych oraz innej infrastruktury technicznej związanej z budową i funkcjonowaniem farmy wiatrowej;
  - 4) miejsca kolizji planowanych sieci infrastruktury technicznej z istniejącymi elementami zagospodarowania, rozwiązać w projekcie budowlanym na podstawie uzyskanych warunków technicznych zarządców poszczególnych obiektów;
  - 5) dopuszcza się lokalizację budowli, takich jak: drogi wewnętrzne, lokalizacja urządzeń i sieci infrastruktury technicznej, w tym również niezwiązanej budową i funkcjonowaniem farmy wiatrowej.
3. Dla terenów rolniczych przeznaczonych pod zalesienie oznaczonych symbolem ZL[R] obowiązują następujące ustalenia w zakresie kształtowania zabudowy oraz wskaźników zagospodarowania terenu:
- 1) dla budynków gospodarczych związanych z gospodarką rolną i leśną obowiązuje nieprzekraczalna linia zabudowy od terenów lokalizacji urządzeń produkcji energii elektrycznej ze źródeł odnawialnych oznaczonych symbolami PE - 200m;
  - 2) gabaryty zabudowy gospodarczej związanej z gospodarką rolną i leśną:
    - a) wysokość zabudowy max 10m,
    - b) geometria dachu: nie ustala się;



- 3) wymóg zachowania dostępności do sieci i urządzeń związanych z funkcjonowaniem podziemnych sieci kablowych elektroenergetycznych i podziemnych sieci telekomunikacyjnych oraz innej infrastruktury technicznej związanej z budową i funkcjonowaniem farmy wiatrowej;
  - 4) miejsca kolizji planowanych sieci infrastruktury technicznej z istniejącymi elementami zagospodarowania, rozwiązać w projekcie budowlanym na podstawie uzyskanych warunków technicznych zarządców poszczególnych obiektów;
  - 5) dopuszcza się lokalizację budowli, takich jak: drogi wewnętrzne, lokalizacja urządzeń i sieci infrastruktury technicznej, w tym również niezwiązanej budową i funkcjonowaniem farmy wiatrowej.
4. Dla terenów lokalizacji urządzeń wytwarzających energię ze źródeł odnawialnych (elektrowni wiatrowych) oznaczonych symbolem PE obowiązują następujące ustalenia w zakresie kształtowania zabudowy oraz wskaźników zagospodarowania terenu:
- 1) w każdym terenie dopuszcza się lokalizację jednej elektrowni wiatrowej,
  - 2) powierzchnia zabudowy maksymalnie 100%;
  - 3) nie ustala się minimalnej powierzchni biologicznie-czynnej;
  - 4) maksymalna wysokość elektrowni wiatrowej w stanie wzniesionego śmigła 175,0 m ponad poziom terenu;
  - 5) ustala się wymóg zastosowania jednakowego koloru i zbliżonej wielkości elektrowni wiatrowych dla całej farmy wiatrowej;
  - 6) elektrownie wiatrowe stanowią przeszkody lotnicze, ustala się wymóg przeszkodowego oznakowania oraz właściwego zgłoszenia przeszkód zgodnie z przepisami odrębnymi;
  - 7) ustala się wykonanie zabezpieczeń konstrukcji wieży przed porażeniem prądem;
  - 8) dopuszcza się oświetlenie ochronne oraz ogrodzenie terenu;
  - 9) w zagospodarowaniu terenu uwzględnić przebieg istniejących sieci i urządzeń infrastruktury technicznej, ewentualne kolizje z planowanym zagospodarowaniem usunąć.
5. Dla terenów komunikacyjnych – dróg publicznych oznaczonych symbolami KDZ, KDL i KDD obowiązują następujące ustalenia w zakresie kształtowania zabudowy oraz wskaźników zagospodarowania terenu:
- 1) zakaz lokalizacji budynków;
  - 2) lokalizacja zjazdów na zasadach określonych w przepisach odrębnych;
  - 3) lokalizowanie nowej infrastruktury technicznej uzgodnić z zarządcą drogi.
6. Dla terenów komunikacyjnych – dróg wewnętrznych oznaczonych symbolem KDW i KDWE obowiązują następujące ustalenia w zakresie kształtowania zabudowy oraz wskaźników zagospodarowania terenu:
- 1) zakaz lokalizacji budynków;
  - 2) lokalizowanie nowej infrastruktury technicznej uzgodnić z zarządcą drogi.

## §10

**Granice i sposoby zagospodarowania terenów lub obiektów podlegających ochronie, ustalonych na podstawie odrębnych przepisów, w tym terenów górniczych, a także obszarów szczególnego zagrożenia powodzią oraz zagrożonych osuwaniem się mas ziemnych**



1. Na terenie obszaru opracowania występują obszary objęte ochroną w rozumieniu Ustawy z dnia 16 kwietnia 2004r. o ochronie przyrody (Dz. U. nr 92, poz. 880, z późniejszymi zmianami), są to użytki ekologiczne w granicach wskazanych za rysunku planu – zał. nr 1 do niniejszej Uchwały, w tym:
  - 1) bagno o powierzchni 1,21 ha zlokalizowane w terenie 31.R;
  - 2) bagno o powierzchni 0,55 ha stanowiące teren 32.R;
  - 3) bagno o powierzchni 8,97 ha zlokalizowane w terenie 37.R;
  - 4) zgodnie z Uchwałą Nr 30/383/98 Rady Gminy Główczyce z dnia 20 kwietnia 1998 r. w obrębie użytków ekologicznych, zabrania się:
    - a) wysypywania, zakopywania i wylewania odpadów lub innych nieczystości innego zanieczyszczenia wód i gleby oraz powietrza,
    - b) zmiany stosunków wodnych – bezwzględnie utrzymać nadzór i konserwację istniejących rowów melioracyjnych w tym obszarze,
    - c) pozyskiwania, niszczenia lub uszkodzenia drzew i innych roślin z wyjątkiem przypadków uzasadnionych potrzebami ochrony użytku ekologicznego po uzgodnieniach z Urzędem Gminy Główczyce,
    - d) wydobywania torfu,
    - e) niszczenia gleby i zmiany sposobu użytkowania,
    - f) palenia ognisk.
2. Na obszarze opracowania planu znajduje się obszary objęte ochroną na podstawie Ustawy z dn. 23 lipca 2003r o ochronie zabytków i opiece nad zabytkami (Dz. U. z 2003r. Nr 162 poz. 1568, z późniejszymi zmianami) poprzez objęcie ich ochroną ustaleniami niniejszego miejscowego planu zagospodarowania przestrzennego:
  - 1) strefa W. pełnej ochrony archeologiczno-konserwatorskiej;
  - 2) strefa W.II częściowej ochrony archeologiczno-konserwatorskiej;
  - 3) strefa W.III ograniczonej ochrony archeologiczno-konserwatorskiej;
  - 4) zasady ochrony oraz sposoby zagospodarowania terenów określono w §7 niniejszej uchwały.
3. W obszarze opracowania planu nie występują tereny i obszary górnicze zgodnie z Ustawą Prawo geologiczne i górnicze z dnia 4 lutego 1994r. (Dz. U. Nr 27, poz. 96 z późniejszymi zmianami).
4. W obszarze planu nie występują tereny szczególnego zagrożenia powodzią wyznaczone zgodnie z Ustawą Prawo wodne z dn. 18 lipca 2001r. (Dz. U. nr 115 poz. 1229, z późniejszymi zmianami):
5. Na podstawie Ustawy o ochronie gruntów rolnych i leśnych (Tekst jednolity: Dz. U. z 2004 r. Nr 121, poz. 1266, z późniejszymi zmianami) zmienia się przeznaczenie gruntów rolnych na cele nierolnicze za zgodą Ministra Rolnictwa i Rozwoju Wsi decyzją nr GZ.tr.057 – 602 – 457/12 z dnia 18 października 2012r. o łącznej powierzchni 5,8747 ha, w tym:
  - 1) 3,7129 ha klasy R IIIa;
  - 2) 2,1618 ha klasy R IIIb.

## **§11**

### **Zasady podziału na działki**

1. Zakaz podziału terenów na działki budowlane, za wyjątkiem wydzielenia nieruchomości dla lokalizacji sieci i urządzeń infrastruktury technicznej oraz dróg wewnętrznych lokalizowanych w terenach rolniczych.

2. Dopuszcza się podział nieruchomości rolnych na potrzeby prowadzonej gospodarki rolnej, normy obszarowej ani zasad dopuszczalnych podziałów nie ustala się.
3. Dopuszcza się podział nieruchomości rolnych w związku z lokalizacją w obszarze planu obiektów budowlanych farmy wiatrowej, w tym na działki o powierzchni mniejszej niż 0,3 ha, zasad dopuszczalnych podziałów nie ustala się.

## **§12**

### **Zasady modernizacji, rozbudowy i budowy systemów infrastruktury technicznej.**

1. W zakresie zaopatrzenia w wodę: nie przewiduje się modernizacji, rozbudowy i budowy urządzeń wodociągowych w związku z lokalizacją obiektów budowlanych w obszarze planu.
2. W zakresie gospodarki ściekami sanitarnymi: nie przewiduje się modernizacji, rozbudowy i budowy urządzeń kanalizacyjnych w związku z lokalizacją obiektów budowlanych w obszarze planu.
3. W zakresie odprowadzenia wód opadowych:
  - a) wody deszczowe z dachów, z powierzchni nieutwardzonych lub utwardzonych tymczasowo odprowadzić powierzchniowo do gruntu,
  - b) wody deszczowe z zanieczyszczonych terenów utwardzonych należy podczyścić przed odprowadzeniem do wód lub gruntu zgodnie z przepisami odrębnymi;
4. W zakresie elektroenergetyki:
  - a) teren farmy wiatrowej wymaga uzbrojenia w sieć elektroenergetyczną, zaopatrzenie w energię z istniejącej sieci elektroenergetycznej na podstawie warunków technicznych przyłączenia określonych przez zarządcę sieci elektroenergetycznej; sieci realizować jako podziemne,
  - b) dla potrzeb przesyłu wytworzonej przez elektrownie wiatrowe energii elektrycznej wybudować odpowiednie sieci kablowe SN,
  - c) odbiór energii elektrycznej wytworzonej przez elektrownie wiatrowe liniami kablowymi SN do stacji transformatorowej określonej przez zarządcę sieci elektroenergetycznej w warunkach technicznych przyłączenia;
  - d) włączenie parku elektrowni wiatrowych do krajowego systemu elektroenergetycznego linią kablową lub napowietrzną 110kV na warunkach uzgodnionych z zarządcą sieci (poza obszarem opracowania planu).
5. W zakresie zasilania w ciepło: nie przewiduje się modernizacji, rozbudowy i budowy urządzeń gospodarki cieplnej w związku z lokalizacją obiektów budowlanych w obszarze planu.
6. W zakresie zaopatrzenia w gaz: nie przewiduje się modernizacji, rozbudowy i budowy urządzeń gazownictwa w związku z lokalizacją obiektów budowlanych w obszarze planu.
7. W zakresie infrastruktury telekomunikacyjnej:
  - a) teren farmy wiatrowej wymaga uzbrojenia w sieć telekomunikacyjną; sieci niezbędne dla obsługi farmy wiatrowej realizować jako podziemne,
  - b) dopuszcza się w obszarze planu lokalizację infrastruktury telekomunikacyjnej i sieci szerokopasmowych ogólnodostępnych, budowę realizować jako podziemne – za wyjątkiem lokalizacji obiektów infrastruktury telekomunikacyjnej o nieznacznym oddziaływaniu.

8. W zakresie gospodarki odpadami dla obiektów farmy wiatrowej ustala się wymóg okresowego usuwania i wywozu zużytego oleju transformatorowego oraz z przekładni elektrowni wiatrowych i ich utylizację zgodnie z przepisami odrębnymi oraz uchwalonymi przepisami lokalnymi.
9. Dopuszcza się budowę, przebudowę i rozbudowę istniejących urządzeń i sieci infrastruktury technicznej służących obiektom budowlanym, zabudowie i prowadzeniu gospodarki rolnej i leśnej, w szczególności niezwiązanej z budową i funkcjonowaniem farmy wiatrowej na całym obszarze planu, zgodnie z dopuszczalnymi sposobami zagospodarowania określonymi dla poszczególnych terenów w §4 niniejszej uchwały.

### **§13**

#### **Zasady modernizacji, rozbudowy i budowy systemów komunikacji.**

1. Obsługa komunikacyjna obszaru planu od strony dróg publicznych: drogi wojewódzkiej nr 213 (teren 01.KDZ), drogi powiatowej nr 1137G (teren 02.KDL) relacji droga wojewódzka nr 213 (Będziechowo) – Damnica – Mianowice – droga krajowa nr 6, drogi gminnej nr 103018 (teren 03.KDD) oraz dróg wewnętrznych wydzielonych w obszarze planu.
2. W okresie budowy obiektów budowlanych ustalonych niniejszym planem dopuszcza się budowę dróg tymczasowych niezbędnych dla realizacji inwestycji.
3. Szerokość dróg publicznych i dróg wewnętrznych w liniach rozgraniczających według istniejących wydzieleń geodezyjnych lub jak na rys. planu.
4. Szerokość dróg wewnętrznych farmy wiatrowej (KDWE) 5m w liniach rozgraniczających, przy czym minimalna szerokość terenu utwardzonego jako dojazd do obiektów farmy wiatrowej 3m.
5. Nie ustala się minimalnych, wymaganych w urządzeniu terenu, wskaźników parkowania.

### **§14**

#### **Sposób i termin tymczasowego zagospodarowania, urządzania i użytkowania terenów w obszarze planu**

1. W terenach oznaczonych w planie symbolem R dopuszcza się tymczasowe zagospodarowanie, urządzanie i użytkowania; terenu:
  - 1) jako teren komunikacyjny – droga wewnętrzna, w szczególności zjazdu i skrzyżowania w promieniu skreću dla przewozów ponadgabarytowych
  - 2) jako teren komunikacyjny - place montażowe związane z budową lub demontażem obiektów farmy wiatrowej.
2. Ustala się termin tymczasowego zagospodarowania i użytkowania terenu na okres 3lat od momentu rozpoczęcia prac budowlanych obiektów tymczasowych związanych z budową lub demontażem Farmy wiatrowej lub dłużej z uwzględnieniem okresów wstrzymania robót budowlanych określonych w decyzjach administracyjnych dla farmy wiatrowej wydanych na podstawie przepisów odrębnych.
3. Czasowe wyłączenie gruntów rolnych z produkcji rolniczej zgodnie z przepisami odrębnymi - Ustawy o ochronie gruntów rolnych i leśnych (Tekst jednolity: Dz. U. z 2004 r. Nr 121, poz. 1266, z późniejszymi zmianami).

## §15

Ustala się stawkę procentową o której mowa w art. 36 ust.4 ustawy o planowaniu i zagospodarowaniu przestrzennym dla poszczególnych terenów w następującej wysokości:

- 1) 30% dla terenów oznaczonych symbolem PE oraz KDWE;
- 2) nie ustala się stawki dla terenów oznaczonych symbolem: R, ZL, ZL[R], KDZ, KDL, KDD, KDW; plan miejscowy nie zmienia dotychczasowego przeznaczenia tych terenów.

## Rozdział 3 Ustalenia końcowe

### §16

1. Rozstrzygnięcia dotyczące sposobu rozpatrzenia uwag wniesionych do projektu planu, wyłożonego do publicznego wglądu, stanowią załącznik nr 2 do niniejszej uchwały.

2. Rozstrzygnięcia o sposobie realizacji, zapisanych w planie, inwestycji z zakresu infrastruktury technicznej, które należą do zadań własnych gminy oraz o zasadach ich finansowania stanowią załącznik nr 3 do niniejszej uchwały.

### §17

Wykonanie niniejszej uchwały powierza się Wójtowi Gminy Główny

### §18

Uchwała wchodzi w życie po upływie 14 dni od dnia ogłoszenia jej w Dzienniku Urzędowym Województwa Pomorskiego.

.....  
**Przewodniczący Rady Gminy**

załącznik nr 2 do  
UCHWAŁY NR 186/R/2013  
Rady Gminy Główczyce  
z dnia 28 stycznia 2013r.

w sprawie uchwalenia miejscowego planu zagospodarowania fragmentu gminy  
Główczyce dla terenów obejmujących obszar w rejonie planowanej Farmy  
Wiatrowej Drzeżewo II

**Rozstrzygnięcie dotyczące sposobu rozpatrzenia uwag wniesionych do  
projektu planu miejscowego wyłożonego do publicznego wglądu**

*Na podstawie art. 20 ust 1, w związku z art. 17 pkt. 12 oraz art. 18 i 19, ustawy z dnia 27 marca 2003  
r. o planowaniu i zagospodarowaniu przestrzennym (t. j. Dz. U. z 2012 roku, poz. 647 z późn. zm.)*

**Rada Gminy Główczyce**  
ustala, co następuje:

Do projektu planu miejscowego nie złożono żadnych uwag.

.....  
**Przewodniczący Rady Gminy**

załącznik nr 3 do  
UCHWAŁY NR 186/R/2013  
Rady Gminy Główczyce  
z dnia 28 stycznia 2013r.

**w sprawie uchwalenia miejscowego planu zagospodarowania fragmentu gminy  
Główczyce dla terenów obejmujących obszar w rejonie planowanej Farmy  
Wiatrowej Drzeżewo II**

**Rozstrzygnięcie o sposobie realizacji zapisanych w planie inwestycji z zakresu  
infrastruktury technicznej, które należą do zadań własnych gminy oraz  
zasadach ich finansowania, zgodnie z przepisami o finansach publicznych**

*Na podstawie art. 20 ust. 1 ustawy z dnia 27 marca 2003 roku o planowaniu i zagospodarowaniu przestrzennym (t. j. Dz. U. z 2012 roku, poz. 647, z późn. zm.), art. 7 ust.1, pkt. 2 i 3 ustawy z dnia 8 marca 1990 roku o samorządzie gminnym (Dz. U. z 2001 r. Nr 142, poz. 1591 z późn. zm.) art.216 ust 2 pkt 1 ustawy z dnia 27 sierpnia o finansach publicznych (Dz. U. z 2009r. Nr 155 poz. 1240 z późn. zm.)*

**Rada Gminy Główczyce**

ustala, co następuje:

1. W projekcie planu miejscowego nie ustala się realizacji zadań własnych z zakresu infrastruktury technicznej i dróg publicznych.
2. W sporządzonej dla potrzeb planu miejscowego prognozie skutków finansowych nie ustala się kosztów budowy dróg publicznych ani kosztów realizacji infrastruktury technicznej.

.....  
*Przewodniczący Rady Gminy*

**UCHWAŁA NR 187/R/2013  
RADY GMINY GŁÓWCZYCE  
z dnia 28 stycznia 2013 r.**

**w sprawie zatwierdzenia taryf cen i stawek opłat za zbiorowe zaopatrzenie  
w wodę i zbiorowe odprowadzenie ścieków na terenie Gminy Główczyce  
oraz ustalenia wysokości dopłat do taryfy za odprowadzenie ścieków**

Na podstawie art. 18 ust. 1 ustawy z dnia 8 marca 1990 r. o samorządzie terytorialnym (Dz. U. z 2001 r. Nr 142, poz. 1591 z późn. zm.<sup>1)</sup>) oraz art. 24 ust. 1 i ust. 6 ustawy z dnia 7 czerwca 2001 r. o zbiorowym zaopatrzeniu w wodę i zbiorowym odprowadzeniu ścieków (Dz. U. z 2006 r. Nr 123 poz. 858 z późn. zm.<sup>2)</sup>)

**uchwała się, co następuje:**

**§ 1.** Zatwierdza się taryfy dla zbiorowego zaopatrzenia w wodę i zbiorowego odprowadzenia ścieków na okres od dnia 1 marca 2013 r. do dnia 28 lutego 2014 r. opracowane przez Zakład Usług Publicznych Spółka z o. o. w Główczycach, w brzmieniu stanowiącym załącznik do niniejszej uchwały.

**§ 2.** Do pierwszej grupy taryfowej do cen stawek i opłat za zbiorowe odprowadzenie ścieków ustala się dopłatę z budżetu gminy Główczyce w wysokości 0,64 zł netto (słownie: sześćdziesiąt cztery grosze) do 1 m<sup>3</sup> ścieków.

**§ 3. 1.** Do ceny stawek i opłat, o których mowa w § 1, doliczony zostanie podatek VAT w wysokości wynikającej z obowiązujących przepisów prawa w tym zakresie.

**2.** Do ustalonej dopłaty z budżetu gminy, o której mowa w § 2, doliczony zostanie podatek VAT w wysokości wynikającej z obowiązujących przepisów prawa w tym zakresie.

**§ 4.** Wykonanie uchwały powierza się Wójtowi Gminy Główczyce.

**§ 5.** Uchwała wchodzi w życie z dniem podjęcia.

<sup>1)</sup> Zmiany tekstu jednolitego wymienionej ustawy zostały ogłoszone w Dz. U. z 2002 r. Nr 23, poz. 220, Nr 62, poz. 558, Nr 113, poz. 984, Nr 153, poz. 1271 i Nr 214, poz. 1806, z 2003 r. Nr 80, poz. 717 i Nr 162, poz. 1568, z 2004 r. Nr 102, poz. 1055 i Nr 116, poz. 1203, z 2005 r. Nr 172, poz. 1441 i Nr 175, poz. 1457, z 2006 r. Nr 17, poz. 128, Nr 181, poz. 1337, z 2007 r. Nr 48, poz. 327, Nr 138, poz. 974 i Nr 173, poz. 1218, z 2008 r. Nr 180, poz. 1111 i Nr 223, poz. 1458, z 2009 r. Nr 52, poz. 420 i Nr 157, poz. 1241, z 2010 r. Nr 28, poz. 142 i 146, Nr 40, poz. 230 i Nr 106, poz. 675, z 2011 r. Nr 21, poz. 113, Nr 117, poz. 679, Nr 134, poz. 777, Nr 149, poz. 887 i Nr 217, poz. 1281 oraz z 2012 r. poz. 567.

<sup>2)</sup> Zmiany tekstu jednolitego wymienionej ustawy zostały ogłoszone w Dz. U. z 2007 r. Nr 147, poz. 1033, z 2009 r. Nr 18, poz. 97, z 2010 r. Nr 47, poz. 278 oraz Nr 238, poz. 1578)

Załącznik  
do Uchwały Nr 187/R/2013  
Rady Gminy Główny  
z dnia 28 stycznia 2013r.

### TARYFY OPŁAT I CEN ZAOPATRZENIA W WODĘ

Lp.	Wyszczególnienie		OSTATNI ROK OBROTOWY 2011 r.		ROK OBROTOWY POPRZEDZAJĄCY WPROWADZENIE TARYF 2012 r.		ROK OBOWIĄZYWANIA NOWEJ TARYFY 2013 r.	
	Taryfowa grupa odbiorców	Rodzaj stawki	Netto	Brutto	Netto	Brutto	Netto	Brutto
1	1	zł/m <sup>3</sup>	2,34	2,52	2,38	2,57	2,38	2,57
2	2	zł/m <sup>3</sup>	3,06	3,30	3,16	3,42	3,16	3,42

Do rozliczenia zaopatrzenia w wodę przyjęto:

- 1 grupa taryfowa- odbiorcy wodomierzowi
- 2 grupa taryfowa- odbiorcy ryczałtowi.

### TARYFY OPŁAT I CEN ZA ODPROWADZENIE ŚCIEKÓW

Lp.	Wyszczególnienie		OSTATNI ROK OBROTOWY 2011 r.		ROK OBROTOWY POPRZEDZAJĄCY WPROWADZANIE TARYFY 2012 r.		ROK OBOWIĄZYWANIA NOWEJ TARYFY 2013 r.	
	Taryfowa Grupa Odbiorców	Rodzaj stawki	Netto	Brutto	Netto	Brutto	Netto	Brutto
1.	Grupa 1	1m <sup>3</sup>	4,56	4,92	5,20	5,62	5,27	5,70
2	Grupa 2	1m <sup>3</sup>	6,38	6,89	6,47	6,99	6,57	7,10
3.	Grupa 3	1m <sup>3</sup>	6,68	7,21	6,68	7,21	6,78	7,33

Do I grupy odbiorców zaliczamy: gospodarstwa domowe w budynkach jednorodzinnych, wielorodzinnych, budynki wielorodzinne (osoby fizyczne), budynki szkół oraz zrzut ścieków beczkowitzem – osoby fizyczne.

Do II grupy odbiorców zaliczamy: instytucje, sklepy.

Do III grupy odbiorców zaliczamy: zakłady produkcyjne, zrzut ścieków beczkowitzem przez pozostałych odbiorców (nie osoby fizyczne).



**UZASADNIENIE**  
**do uchwały Rady Gminy Główczyce**  
**w sprawie zatwierdzenia taryf cen i stawek opłat za zbiorowe zaopatrzenie**  
**w wodę i zbiorowe odprowadzenie ścieków na terenie Gminy Główczyce**  
**oraz ustalenia wysokości dopłat do taryfy za odprowadzenie ścieków**

Ustawa z dnia 7 czerwca 2001 r. o zbiorowym zaopatrzeniu w wodę i zbiorowym odprowadzaniu ścieków (Dz. U. z 2006 r. Nr 123, poz. 858 z późn. zm.) stanowi, iż taryfy podlegają zatwierdzeniu w drodze uchwały Rady Gminy.

Zakład Usług Publicznych Sp. z o.o. w Główczykach w dniu 14.12.2012 r. przedstawił Wójtowi Gminy Główczyce wniosek o zatwierdzenie taryf dla zbiorowego zaopatrzenia w wodę i zbiorowego odprowadzenia ścieków w terminie 70 dni przed planowanym wejściem taryf w życie.

Wójt Gminy Główczyce sprawdził, czy taryfy zostały opracowane zgodnie z przepisami w/w ustawy i zweryfikował koszty pod względem celowości ich ponoszenia.

Zgodnie z przedstawioną przez Zakład Usług Publicznych Spółka z o. o. w Główczykach kalkulacją taryf i cen wody oraz kalkulacją taryfy cen ścieków, po szczegółowej analizie kosztów przeprowadzonej przez Wójta Gminy, stawki za wodę i ścieki przedstawiają się następująco:

1. Cena wody zaproponowana przez ZUP – dla odbiorców wodomierzowych: 2,38 zł/m<sup>3</sup> netto brutto 2,57 zł/m<sup>3</sup> dla odbiorców ryczałtowych – 3,16 zł/m<sup>3</sup> netto, brutto 3,42 /m<sup>3</sup>.

W porównaniu z obecnie obowiązującymi stawkami – stawka nie wzrasta. Proponuje się ustalenie stawki zgodnie z propozycją ZUP bez dopłaty z budżetu gminy.

2. Cena za odbiór ścieków zaproponowana przez ZUP:

- dla gospodarstw domowych – 5,27 zł/m<sup>3</sup> netto, 5,70 zł/m<sup>3</sup> brutto
- dla instytucji i sklepów - 6,57 zł/m<sup>3</sup> netto, 7,10 zł/m<sup>3</sup> brutto
- dla zakładów produkcyjnych - 6,78 zł /m<sup>3</sup> netto, 7,33/m<sup>3</sup> brutto

W porównaniu do obecnie obowiązujących stawek – zaproponowane stawki przez ZUP dla odbiorców gospodarstw domowych wzrosły o 2%; dla instytucji i sklepów wzrosły o 2 %; dla zakładów produkcyjnych 2%.

Na okres od 1 marca 2013 do 28 lutego 2014 proponuje się dopłatę z budżetu gminy dla gospodarstw domowych w wysokości : 0,64 zł/m<sup>3</sup> netto, 0,70 zł /m<sup>3</sup> brutto.

3. Cena łączna za wodę i ścieki.

Obecnie obowiązujące stawki brutto(bez dopłaty)	Proponowane stawki brutto z dopłatą
woda - 2,57 zł/m <sup>3</sup>	2,57 zł/m <sup>3</sup>
ścieki - 4,92 zł/m <sup>3</sup>	5,00 zł/m <sup>3</sup> + 0,70 zł dopłata

**Razem 7,49 zł /m<sup>3</sup>**

**7,57 zł/m<sup>3</sup>**

Różnica **0,08 zł** brutto w przypadku rodziny 4 osobowej miesięcznie przy zużyciu 16 m<sup>3</sup> wody daje kwotę podwyżki w wysokości **1,28 zł** miesięcznie, **15,36 zł** rocznie.

Dopłata z budżetu gminy 0,70 zł brutto/1 m<sup>3</sup> odprowadzonych ścieków. Roczna kwota dopłaty z budżetu gminy stanowić będzie kwotę zł brutto 76.626,20 zł (109.466 m<sup>3</sup> x 0,70 zł).

**UCHWAŁA NR 188/R/2013  
RADY GMINY GŁÓWCZYCE  
z dnia 28 stycznia 2013 r.**

**w sprawie powołania doraźnej Komisji Statutowej  
Rady Gminy Główczyce**

Na podstawie art. 21 ust. 1 ustawy z dnia 8 marca 1990 r. o samorządzie gminnym (Dz. U. z 2001 r. Nr 142, poz. 1591 z późn. zm.<sup>1)</sup>) oraz § 34 Regulaminu Pracy Rady Gminy w Główczykach stanowiącego załącznik Nr 4 do Statutu Gminy Główczyce, uchwalonego uchwałą Nr 54/479/2002 Rady Gminy w Główczykach z dnia 7 października 2002 r. (Dz. Urz. Woj. Pom. Nr 78, poz. 1699 z dnia 22.11.2002 r.)

**uchwała się, co następuje:**

**§ 1.** Powołuje się doraźną Komisję Statutową w następującym składzie:

- 1) Michał Matkowski - Przewodniczący
- 2) Kazimierz Hliwski - członek
- 3) Józefa Jóskowska - członek
- 4) Krystyna Śpiewak - członek
- 5) Zbigniew Terefenko - członek.

**§ 2.** Przedmiotem działania Komisji będzie zaproponowanie zmian bądź przygotowanie nowego projektu Statutu Gminy Główczyce.

**§ 3.** Komisja Statutowa zakończy prace z dniem uchwalenia zmian lub nowego Statutu Gminy Główczyce.

**§ 4.** Wykonanie uchwały powierza się Przewodniczącemu Komisji.

**§ 5.** Uchwała wchodzi w życie z dniem podjęcia i podlega ogłoszeniu na tablicy ogłoszeń Urzędu Gminy Główczycc.

<sup>1)</sup> Zmiany tekstu jednolitego wymienionej ustawy zostały ogłoszone w Dz. U. z 2002 r. Nr 23, poz. 220, Nr 62, poz. 558, Nr 113, poz. 984, Nr 153, poz. 1271 i Nr 214, poz. 1806, z 2003 r. Nr 80, poz. 717 i Nr 162, poz. 1568, z 2004 r. Nr 102, poz. 1055 i Nr 116, poz. 1203, z 2005 r. Nr 172, poz. 1441 i Nr 175, poz. 1457, z 2006 r. Nr 17, poz. 128, Nr 181, poz. 1337, z 2007 r. Nr 48, poz. 327, Nr 138, poz. 974 i Nr 173, poz. 1218, z 2008 r. Nr 180, poz. 1111 i Nr 223, poz. 1458, z 2009 r. Nr 52, poz. 420 i Nr 157, poz. 1241, z 2010 r. Nr 28, poz. 142 i 146, Nr 40, poz. 230 i Nr 106, poz. 675, z 2011 r. Nr 21, poz. 113, Nr 117, poz. 679, Nr 134, poz. 777, Nr 149, poz. 887 i Nr 217, poz. 1281 oraz z 2012 r. poz. 567.

**UCHWAŁA NR 189/R/2013  
RADY GMINY GŁÓWCZYCE  
z dnia 28 stycznia 2013r.**

**w sprawie nieodpłatnego przejęcia nieruchomości do zasobu komunalnego**


Na podstawie art. 18 ust. 2 pkt. 9 lit. a ustawy z dnia 8 marca 1990 roku o samorządzie gminnym (Dz. U. z 2001 roku Nr 142, poz. 1591 z późn. zm.)

**uchwała się, co następuje:**

§ 1. Wyraża się zgodę na nieodpłatne przejęcie do zasobu komunalnego nieruchomości gruntowej położonej w obrębie geodezyjnym Skórzyno, oznaczonej w ewidencji gruntów jako działka nr 6/4 o pow. 1,0854 ha, stanowiącej własność Agencji Nieruchomości Rolnych z przeznaczeniem na cele infrastruktury drogowej.

§ 2. Wykonanie uchwały powierza się Wójtowi Gminy Główczyce.

§ 3. Uchwała wchodzi w życie z dniem podjęcia i podlega ogłoszeniu na tablicy ogłoszeń w Urzędzie Gminy w Główczech.



**UZASADNIENIE**  
**do uchwały Rady Gminy Główezyce**  
**w sprawie nieodpłatnego przejęcia nieruchomości do zasobu komunalnego**

Działka nr 6/4 o powierzchni 1,0854 ha położona w miejscowości Skórzyno stanowi własność Skarbu Państwa w zarządzie Agencji Nieruchomości Rolnych. Z wnioskiem o jej przejęcie na rzecz gminy wystąpiła Agencja Nieruchomości Rolnych.

Sporządził w dniu 08.01.2013 r.

P. Pszczółkowski

**UCHWAŁA NR 190/R/2013  
RADY GMINY GŁÓWCZYCE  
z dnia 28 stycznia 2013 r.**

**w sprawie wyrażenia zgody na sprzedaż nieruchomości**


Na podstawie art. 18 ust. 2 pkt. 9 lit. a ustawy z dnia 8 marca 1990 roku o samorządzie gminnym (Dz. U. z 2001 r. Nr 142, poz. 1591 z późn. zm.<sup>1)</sup>) oraz art. 28 i 37 ust. 1 ustawy z dnia 21 sierpnia 1997 roku o gospodarce nieruchomościami (Dz. U. z 2010 r. Nr 102, poz. 651 z późn. zm.<sup>2)</sup>)

**uchwała się, co następuje:**

**§ 1.** Wyraża się zgodę na sprzedaż w trybie przetargowym działki Nr 86/4 o powierzchni 0,0777 ha położonej w obrębie geodezyjnym Głównicy.

**§ 2.** Wykonanie uchwały powierza się Wójtowi Gminy Głównicy.

**§ 3.** Uchwała wchodzi w życie z dniem podjęcia i podlega ogłoszeniu na tablicy ogłoszeń Urzędu Gminy Głównicy.



<sup>1)</sup> Zmiany tekstu jednolitego wymienionej ustawy zostały ogłoszone w Dz. U. z 2002 r. Nr 23, poz. 220, Nr 62, poz. 558, Nr 113, poz. 984, Nr 153, poz. 1271 i Nr 214, poz. 1806, z 2003 r. Nr 80, poz. 717 i Nr 162, poz. 1568, z 2004 r. Nr 102, poz. 1055 i Nr 116, poz. 1203, z 2005 r. Nr 172, poz. 1441 i Nr 175, poz. 1457, z 2006 r. Nr 17, poz. 128, Nr 181, poz. 1337, z 2007 r. Nr 48, poz. 327, Nr 138, poz. 974 i Nr 173, poz. 1218, z 2008 r. Nr 180, poz. 1111 i Nr 223, poz. 1458, z 2009 r. Nr 52, poz. 420 i Nr 157, poz. 1241, z 2010 r. Nr 28, poz. 142 i 146, Nr 40, poz. 230 i Nr 106, poz. 675, z 2011 r. Nr 21, poz. 113, Nr 117, poz. 679, Nr 134, poz. 777, Nr 149, poz. 887 i Nr 217, poz. 1281 oraz z 2012 r. poz. 567.

<sup>2)</sup> Zmiany tekstu jednolitego wymienionej ustawy zostały ogłoszone w Dz. U. z 2010 r. Nr 106, poz. 675, Nr 143, poz. 963, Nr 155, poz. 1043, Nr 197, poz. 1307 i Nr 200, poz. 1323, z 2011 r. Nr 106, poz. 622, Nr 129, poz. 732, Nr 135, poz. 789, Nr 163, poz. 981, Nr 187, poz. 1110, Nr 224, poz. 1337 i Nr 64, poz. 341, z 2012 r. poz. 908, poz. 1256, poz. 1429 oraz poz. 1529.

**UZASADNIENIE**  
**do uchwały Rady Gminy Główczyce**  
**w sprawie wyrażenia zgody na sprzedaż nieruchomości**

Działka Nr 86/4 o powierzchni 0,0777 ha położona w miejscowości Główczyce przy ulicy Słupskiej stanowi własność Gminy Główczyce. Na działce zlokalizowany jest osadnik ścieków, który zgodnie z opinią Zakładu Usług Publicznych Sp. z o.o. w Główczycach stał się zbędny do obsługi kanalizacji i został wyłączony z użytkowania (pismo z dnia 9 stycznia 2013r.).

Sporządził

Piotr Pszczółkowski

**UCHWAŁA NR 191/R/2013  
RADY GMINY GŁÓWCZYCE  
z dnia 28 stycznia 2013r.**

**w sprawie wyrażenia zgody na sprzedaż nieruchomości**

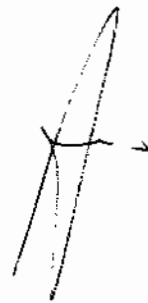
Na podstawie art. 18 ust. 2 pkt. 9 lit. a ustawy z dnia 8 marca 1990 roku o samorządzie gminnym ( Dz. U. z 2001 r. Nr 142, poz. 1591 z późn. zm.<sup>1)</sup>) oraz art. 28 i 37 ust. 1 ustawy z dnia 21 sierpnia 1997 roku o gospodarce nieruchomościami (Dz. U. z 2010 r. Nr 102, poz. 651 z późn. zm.<sup>2)</sup>)

**uchwała się, co następuje:**

§ 1. Wyraża się zgodę na sprzedaż w trybie przetargowym działki Nr 141/2 o powierzchni 0,2288 ha położonej w obrębie geodezyjnym Żelkowo.

§ 2. Wykonanie uchwały powierza się Wójtowi Gminy Główczyce.

§ 3. Uchwała wchodzi w życie z dniem podjęcia i podlega ogłoszeniu na tablicy ogłoszeń Urzędu Gminy Główczyce.



<sup>1)</sup> Zmiany tekstu jednolitego wymienionej ustawy zostały ogłoszone w Dz. U. z 2002 r. Nr 23, poz. 220, Nr 62, poz. 558, Nr 113, poz. 984, Nr 153, poz. 1271 i Nr 214, poz. 1806, z 2003 r. Nr 80, poz. 717 i Nr 162, poz. 1568, z 2004 r. Nr 102, poz. 1055 i Nr 116, poz. 1203, z 2005 r. Nr 172, poz. 1441 i Nr 175, poz. 1457, z 2006 r. Nr 17, poz. 128, Nr 181, poz. 1337, z 2007 r. Nr 48, poz. 327, Nr 138, poz. 974 i Nr 173, poz. 1218, z 2008 r. Nr 180, poz. 1111 i Nr 223, poz. 1458, z 2009 r. Nr 52, poz. 420 i Nr 157, poz. 1241, z 2010 r. Nr 28, poz. 142 i 146, Nr 40, poz. 230 i Nr 106, poz. 675, z 2011 r. Nr 21, poz. 113, Nr 117, poz. 679, Nr 134, poz. 777, Nr 149, poz. 887 i Nr 217, poz. 1281 oraz z 2012 r. poz. 567.

<sup>2)</sup> Zmiany tekstu jednolitego wymienionej ustawy zostały ogłoszone w Dz. U. z 2010 r. Nr 106, poz. 675, Nr 143, poz. 963, Nr 155, poz. 1043, Nr 197, poz. 1307 i Nr 200, poz. 1323, z 2011 r. Nr 106, poz. 622, Nr 129, poz. 732, Nr 135, poz. 789, Nr 163, poz. 981, Nr 187, poz. 1110, Nr 224, poz. 1337 i Nr 64, poz. 341, z 2012 r. poz. 908, poz. 1256 i poz. 1429 oraz poz. 1529.

**UZASADNIENIE**  
**do uchwały Rady Gminy Główny**  
**w sprawie wyrażenia zgody na sprzedaż nieruchomości**

Działka Nr 141/2 o powierzchni 0,2288 ha położona w miejscowości Żelkowo stanowi własność Gminy Główny. Działka jest niezabudowana.

Sporządził:

Piotr Pszczółkowski

29.11.2012 r.



**UCHWAŁA NR 192/R/2013  
RADY GMINY GŁÓWCZYCE  
z dnia 28 stycznia 2013r.**

**w sprawie zatwierdzenia planu pracy Rady Gminy Główczyce oraz stałych Komisji Rady na rok 2013**

Na podstawie art. 21 ust. 3 ustawy z dnia 8 marca 1990 r. o samorządzie gminnym (Dz. U. z 2001 r. Nr 142, poz. 1591 z późn. zm.<sup>1)</sup>) oraz § 5 Regulaminu Pracy Rady Gminy w Główczytach stanowiącego załącznik Nr 4 do Statutu Gminy Główczyce oraz § 8 i §24 Regulaminu Komisji Rewizyjnej stanowiącego załącznik Nr 3 do Statutu Gminy Główczyce, uchwalonego uchwałą Nr 54/479/2002 Rady Gminy w Główczytach z dnia 7 października 2002 r. (Dz. Urz. Woj. Pom. Nr 78, poz. 1699 z dnia 22.11.2002 r.)


**uchwała się, co następuje:**

**§ 1. Zatwierdza się plan pracy:**

- 1) Rady Gminy Główczyce na rok 2013, stanowiący załącznik nr 1 do niniejszej uchwały;
- 2) Komisji Rewizyjnej Rady Gminy Główczyce na rok 2013, stanowiący załącznik nr 2 do niniejszej uchwały;
- 3) Komisji Rozwoju Gospodarczego, Finansów, Przestrzegania Prawa i Porządku Publicznego na rok 2013, stanowiący załącznik nr 3 do niniejszej uchwały;
- 4) Komisji Wychowania, Oświaty, Kultury, Sportu, Zdrowia i Spraw Socjalnych na rok 2013, stanowiący załącznik nr 4 do niniejszej uchwały;
- 5) Komisji Rolnictwa, Gospodarki Żywnościowej i Zaopatrzenia na rok 2013, stanowiący załącznik nr 5 do niniejszej uchwały.

**§ 2. Wykonanie uchwały powierza się Przewodniczącemu Rady Gminy Główczyce.**

**§ 3. Uchwała wchodzi w życie z dniem podjęcia i podlega ogłoszeniu na tablicy ogłoszeń Urzędu Gminy Główczyce.**



<sup>1)</sup> Zmiany tekstu jednolitego wymienionej ustawy zostały ogłoszone w Dz. U. z 2002 r. Nr 23, poz. 220, Nr 62, poz. 558, Nr 113, poz. 984, Nr 153, poz. 1271 i Nr 214, poz. 1806, z 2003 r. Nr 80, poz. 717 i Nr 162, poz. 1568, z 2004 r. Nr 102, poz. 1055 i Nr 116, poz. 1203, z 2005 r. Nr 172, poz. 1441 i Nr 175, poz. 1457, z 2006 r. Nr 17, poz. 128, Nr 181, poz. 1337, z 2007 r. Nr 48, poz. 327, Nr 138, poz. 974 i Nr 173, poz. 1218, z 2008 r. Nr 180, poz. 1111 i Nr 223, poz. 1458, z 2009 r. Nr 52, poz. 420 i Nr 157, poz. 1241, z 2010 r. Nr 28, poz. 142 i 146, Nr 40, poz. 230 i Nr 106, poz. 675, z 2011 r. Nr 21, poz. 113, Nr 117, poz. 679, Nr 134, poz. 777, Nr 149, poz. 887 i Nr 217, poz. 1281 oraz z 2012 r. poz. 567.

**Plan Pracy Rady Gminy Głównyżyce na 2013r.**

Lp.	Zagadnienie do realizacji	Termin wykonania
<b>I. KWARTAŁ</b>		
1.	Zatwierdzenie planów pracy Rady Gminy i jej Komisji na 2013r.	
2.	Sprawozdanie z wykonania zadań w 2012r. przez Gminą Komisję Profilaktyki i Rozwiązywania Problemów Alkoholowych.	
3.	Zatwierdzenie taryf dla zbiorowego zaopatrzenia w wodę i zbiorowego odprowadzenia ścieków.	
4.	Informacja o działalności GOK Głównyżyce za 2012r.	
<b>II. KWARTAŁ</b>		
1.	Informacja o działalności Ośrodka Pomocy Społecznej w Głównyżyce w 2012r.	
2.	Informacja o bieżącej działalności GOK Głównyżyce .	
3.	Ocena wykonania budżetu Gminy za 2012r. oraz podjęcie uchwały absolutoryjnej	
<b>III. KWARTAŁ</b>		
1.	Informacja o stanie bezrobocia w Gminie Głównyżyce.	
2.	Informacja z wykonania budżetu gminy za pierwsze półrocze 2013r.	
3.	Przygotowanie placówek oświatowych do roku szkolnego 2013/2014 oraz informacja na temat dowożenia do szkół.	
4.	Analiza stanu bezpieczeństwa publicznego oraz ocena porządku w Gminie Głównyżyce. Informacja o działalności Ochotniczej Straży Pożarnej .	
5.	Funkcjonowanie służby zdrowia na terenie gminy.	
<b>IV KWARTAŁ</b>		
1.	Informacja na temat oświadczeń majątkowych osób zobowiązanych do ich złożenia-wg stanu na dzień 31 grudnia 2012r.	
2.	Ustalenie stawek podatków i opłat lokalnych na 2014r.	
3.	Informacja Wójta Gminy z realizacji zadań za trzy kwartały 2013r.	
4.	Sprawozdanie Komisji Rewizyjnej z przeprowadzonych kontroli.	
5.	Zatwierdzenie Programu działania Gminnej Komisji Profilaktyki i Rozwiązywania Problemów Alkoholowych na rok 2014.	
6.	Uchwalenie budżetu na 2014r.	
7.	Informacja o sytuacji ZUP sp.z o.o. w Głównyżycach	
8.	Inne zagadnienia wynikłe w trakcie roku.	
9.	Informacja o stanie zadań oświatowych za rok szk.2012/2013	
10.	Informacja o stanie gospodarowania odpadami komunalnymi na terenie gminy.	
11.	Informacja o działalności GOK Głównyżyce w 2013r.	

Załącznik Nr 2 do uchwały Nr 192/R./2013  
Rady Gminy Głowczyce z dnia 28.01.2013r.

### Plan Pracy Komisji Rewizyjnej na 2013r.

Lp.	Zagadnienie do realizacji	Termin wykonania
1.	Przygotowanie planu pracy na 2013r.	I kwartał 2013r.
2.	Kontrola wykonania wybranych uchwał Rady Gminy.	I-IV kwartał 2013r.
3.	Kontrola wykonania budżetu gminy za 2012r. Opracowanie opinii i wniosku absolutoryjnego.	I-II kwartał 2013r.
4.	Kontrola sprzedaży mienia gminnego	III kwartał 2013r.
5.	Wrywkowe kontrole sołectw/świeńlice wiejskie	II- IV kwartał 2013r.
6.	Kontrola oczyszczalni ścieków.	II-IV kwartał 2013r.
7.	Przeprowadzenie innych kontroli na zlecenie Rady Gminy	I-IV kwartał 2013r.

**Plan Pracy Komisji Rozwoju Gospodarczego, Finansów, Bezrobocia, Przestrzegania  
Prawa i Porządku Publicznego na 2013r.**

Lp.	Zagadnienie	Termin wykonania
1.	Opracowanie planu pracy Komisji na 2013 r.	I kwartał 2013r.
2.	Zaopiniowanie taryfy dla zbiorowego zaopatrzenia w wodę i zbiorowego odprowadzenia ścieków.	I kwartał 2013r.
3.	Analiza wykonania budżetu gminy za 2012 r. Informacja o zwolnieniach i umorzeniach podatków.	II kwartał 2013r.
4.	Omówienie inwestycji planowanych do realizacji w 2013r. Informacja na temat pozyskiwanych środków unijnych.	II kwartał 2013r.
5.	Opiniowanie projektów uchwał Rady Gminy.	I-IV kwartał 2013r.
6.	Analiza porządku publicznego na terenie gminy oraz działalności Ochotniczej Straży Pożarnej.	III kwartał 2013r.
7.	Analiza wykorzystania środków przez Gminną Komisję ds. Profilaktyki i Rozwiązywania Problemów Alkoholowych w 2012 r.	II kwartał 2013r.
8.	Analiza wykorzystania środków w 2012r. przez Gminny Ośrodek Kultury .	II-III kwartał 2013r.
9.	Omówienie bieżącej sytuacji finansowej Zakładu Usług Publicznych Sp.z o.o w Główezcach.	III kwartał 2013r.
10.	Analiza wykonania budżetu gminy za I półrocze 2013 r.	III kwartał 2013r.
11.	Omówienie propozycji stawek podatków i opłat lokalnych na 2014 r.	IV kwartał 2013r.
12.	Założenia do budżetu gminy na 2014 rok.	IV kwartał 2013r.
13.	Wspólne posiedzenia z Komisjami Rady Gminy dotyczące najważniejszych problemów gminy Główeczyce	W miarę potrzeb

**Plan Pracy Komisji Wychowania, Oświaty, Kultury,  
Sportu, Zdrowia i Spraw Socjalnych na 2013r.**

Lp.	Zagadnienia do realizacji	Termin wykonania
1.	Opracowanie planu pracy Komisji na 2013r.	Styczeń 2013r.
2.	Omówienie realizacji zadań z zakresu profilaktyki i rozwiązywania problemów alkoholowych oraz zapobiegania narkomanii za 2012r.	I kwartał 2013r.
3.	Działalność organizacji sportowych na terenie gminy.	I kwartał 2013r.
4.	Informacja o działalności GOK w Główczytach, WDK w Pobłociu, bibliotek, świetlic wiejskich ( ze szczególnym uwzględnieniem stopnia przygotowania świetlicy w Klęcinnie do obchodów 40-lecia istnienia zespołu Klęcinianki). Wyjazdy do wybranych świetlic i bibliotek.	II kwartał 2013r.
5.	Analiza i ocena pracy Ośrodka Pomocy Społecznej w Główczytach w 2012r.	II kwartał 2013r.
6.	Działalność Środowiskowego Domu Samopomocy w Rumsku w 2012r.	II kwartał 2013r.
7.	Działalność szkół i przedszkoli na terenie gminy.	II kwartał 2013r.
8.	Analiza wykonania budżetu gminy za pierwsze półrocze 2013r.	III kwartał 2013r.
9.	Funkcjonowanie Służby Zdrowia na terenie gminy ( ochrona zdrowia)	III kwartał 2013r.
10.	Zapoznanie się z potrzebami szkół na rok szkolny 2013/2014 - wyjazdy do szkół. Ocena przygotowania szkół do rozpoczęcia roku szkolnego 2013/2014.	III kwartał 2012r.
11.	Program Profilaktyki i Rozwiązywania problemów Alkoholowych oraz Program Zapobiegania Narkomanii na 2014r.	IV kwartał 2013r.
12.	Przygotowanie propozycji stawek podatków i opłat lokalnych na 2014 r.	IV kwartał 2013r.
13.	Wspólne spotkania z Komisjami działającymi w Radzie Gminy Główczyce dotyczące omówienia najważniejszych problemów gminy Główczyce	IV kwartał 2013r.

**Plan Pracy Komisji Rolnictwa, Gospodarki  
Żywnościowej i Zaopatrzenia na 2013r.**

<b>Lp.</b>	<b>Zagadnienie do realizacji</b>	<b>Termin realizacji</b>
1.	Opracowanie planu pracy Komisji na 2013r.	I kwartał 2013r.
2.	Zaopiniowanie taryf dla zbiorowego zaopatrzenia w wodę i zbiorowego odprowadzenia ścieków.	I kwartał 2013r.
3.	Spotkanie Komisji z Rolnikami i przedstawicielami instytucji działających na rzecz rolnictwa . Współpraca z Ośrodkiem Doradztwa Rolniczego, Pomorską Izbą Rolną oraz Kołami Łowieckimi.	II kwartał 2013r.
4.	Analiza stanu melioracji cieków wodnych ( bobry).	II kwartał 2013r.
5.	Analiza stanu zaopatrzenia w wodę i odbioru ścieków.	II-III kwartał 2013r.
6.	Informacja w zakresie gospodarki odpadami stałymi.	II kwartał 2013r.
7.	Analiza przebiegu wykonania budżetu gminy za 2012r. Informacja o zwolnieniach i umorzeniach podatków.	II- III kwartał 2013r.
8.	Informacja o przygotowaniu do możliwości skupu zboża oraz ich ceny.	II-III kwartał 2013r.
9.	Opiniowanie projektów uchwał związanych z obrotem ziemią i nieruchomościami.	I-IV kwartał 2013r.
10.	Przygotowanie propozycji podatkowych na 2014r.	IV kwartał 2013r.
11.	Inne sprawy związane z rolnictwem wynikłe w ciągu roku.	I-IV kwartał 2013r.
12.	Wspólne posiedzenia z Komisjami Rady Gminy w sprawach ważniejszych zagadnień i problemów gminy Głównyzyce	W miarę potrzeb

**UCHWAŁA NR 193/R/2013**  
**RADY GMINY GŁÓWCZYCE**  
**z dnia 28 stycznia 2013 r.**

**w sprawie zamiaru likwidacji Uzupełniającego Liceum Ogólnokształcącego dla Dorosłych, wchodzącego w skład Zespołu Szkół Ogólnokształcących w Główczych**


Na podstawie art. 18 ust. 2 pkt 15 ustawy z dnia 8 marca 1990 r. o samorządzie gminnym (Dz. U. z 2001 r. Nr 142, poz. 1591 z późn. zm.<sup>1)</sup>) oraz art. 59 ust. 1 i 2 w związku z art. 5c pkt 1 ustawy z dnia 7 września 1991 r. o systemie oświaty (Dz. U. z 2004 r. Nr 256, poz. 2572 z późn. zm.<sup>2)</sup>)

**uchwała się, co następuje:**

**§ 1.** Z dniem 31 sierpnia 2013 roku zamierza się zlikwidować Uzupełniające Liceum Ogólnokształcące dla Dorosłych, wchodzące w skład Zespołu Szkół Ogólnokształcących w Główczych.

**§ 2.** Wykonanie uchwały powierza się Wójtowi Gminy Główczyce.

**§ 3.** Uchwała wchodzi w życie z dniem podjęcia.



<sup>1)</sup> Zmiany tekstu jednolitego wymienionej ustawy zostały ogłoszone w Dz. U. z 2002 r. Nr 23, poz. 220, Nr 62, poz. 558, Nr 113, poz. 984, Nr 153, poz. 1271 i Nr 214, poz. 1806, z 2003 r. Nr 80, poz. 717 i Nr 162, poz. 1568, z 2004 r. Nr 102, poz. 1055 i Nr 116, poz. 1203, z 2005 r. Nr 172, poz. 1441 i Nr 175, poz. 1457, z 2006 r. Nr 17, poz. 128, Nr 181, poz. 1337, z 2007 r. Nr 48, poz. 327, Nr 138, poz. 974 i Nr 173, poz. 1218, z 2008 r. Nr 180, poz. 1111 i Nr 223, poz. 1458, z 2009 r. Nr 52, poz. 420 i Nr 157, poz. 1241, z 2010 r. Nr 28, poz. 142 i 146, Nr 40, poz. 230 i Nr 106, poz. 675, z 2011 r. Nr 21, poz. 113, Nr 117, poz. 679, Nr 134, poz. 777, Nr 149, poz. 887 i Nr 217, poz. 1281 oraz z 2012 r. poz. 567.

<sup>2)</sup> Zmiany tekstu jednolitego wymienionej ustawy zostały ogłoszone w Dz. U. z 2004 r., Nr 109, poz. 1161, Nr 273, poz. 2703, Nr 281, poz. 2781 i Nr 69, poz. 624, z 2005 r. Nr 122, poz. 1020, Nr 131, poz. 1091, Nr 167, poz. 1400, Nr 17, poz. 141, Nr 249, poz. 2104 i Nr 94, poz. 788, z 2006 r. Nr 144, poz. 1043, Nr 208, poz. 1532 i Nr 227, poz. 1658, z 2007 r. Nr 115, poz. 791, Nr 120, poz. 818, Nr 180, poz. 1280, Nr 181, poz. 1292, Nr 42, poz. 273 i Nr 80, poz. 542, z 2008 r., Nr 145, poz. 917, Nr 216, poz. 1370 i Nr 70, poz. 416, z 2009 r. Nr 157, poz. 1241, Nr 219, poz. 1705, Nr 31, poz. 206, Nr 56, poz. 458 i Nr 6, poz. 33, z 2010 r. Nr 127, poz. 857, Nr 148, poz. 991, Nr 44, poz. 250 i Nr 54, poz. 320, z 2011 r. Nr 106, poz. 622, Nr 112, poz. 654, Nr 139, poz. 814, Nr 149, poz. 887 i Nr 205, poz. 1206, z 2012 r., poz. 941 oraz poz. 979.

**UZASADNIENIE**  
**do uchwały Rady Gminy Główczyce**  
**w sprawie zamiaru likwidacji Uzupełniającego Liceum Ogólnokształcącego**  
**dla Dorosłych, wchodzącego w skład Zespołu Szkół**  
**Ogólnokształcących w Główczych**

Zamiar likwidacji Uzupełniającego Liceum Ogólnokształcącego dla Dorosłych, wchodzącego w skład Zespołu Szkół Ogólnokształcących w Główczych, wynika z określonego w art. 7 ust. 3 ustawy z dnia 19 sierpnia 2011 r. o zmianie ustawy o systemie oświaty oraz niektórych innych ustaw (Dz. U. Nr 205, poz. 1206) wymogu likwidacji z dniem 1 września 2013 r. klasy pierwszej, a w latach następnych kolejnych klas dotychczasowego technikum uzupełniającego dla dorosłych.

Podjęcie uchwały o zlikwidowaniu w/w liceum zostauie poprzedzone spełnieniem wymogu wynikającego z art. 59 ust. 1 ustawy o systemie oświaty, zgodnie z którym organ prowadzący szkołę jest zobowiązany, eo najmniej na 6 miesięcy przed terminem likwidacji, zawiadomić o zamiarze likwidacji szkoły właściwego kuratora oświaty.

Z uwagi na fakt, iż szkoła nie prowadzi działalności od końca roku szkolnego 2010/2011, nie ma zastosowania wymóg zawiadomienia słuchaczy o zamiarze likwidacji jednostki.

Sporządziła:  
M. Stormann-Lech  
Kierownik Referatu Oświaty



**UCHWAŁA NR 194/R/2013  
RADY GMINY GŁÓWCZYCE  
z dnia 28 stycznia 2013r.**

**w sprawie zmiany gminnego programu zapobiegania bezdomności zwierząt  
oraz opieki nad bezdomnymi zwierzętami na terenie gminy  
Główczyce na 2013 rok**

Na podstawie art. 18 ust. 2 pkt 15 ustawy z dnia 8 marca 1990 r. o samorządzie gminnym (Dz. U. z 2001 r. Nr 142, poz. 1591 z późn. zm.<sup>1)</sup>), art. 11a ustawy z dnia 21 sierpnia 1997 r. o ochronie zwierząt (Dz. U. z 2003 r. Nr 106, poz. 1002 z późn. zm.<sup>2)</sup>)

**uchwała się, co następuje:**

§ 1. W załączniku do Uchwały Nr 180/R/2012 Rady Gminy Główczyce z dnia 18 grudnia 2012 r. w sprawie przyjęcia gminnego programu zapobiegania bezdomności zwierząt oraz opieki nad bezdomnymi zwierzętami na terenie gminy Główczyce na 2013 rok wprowadza się następujące zmiany:

- 1) w § 2 ust. 2 uchyla się pkt 4,
- 2) § 4 otrzymuje brzmienie:  
„ Wysokość środków planowanych w budżecie na 2013 rok na realizację programu wynosi 35 000,00 zł”.

§ 2. Wykonanie uchwały powierza się Wójtowi Gminy Główczyce.

§ 3. Uchwała wchodzi w życie z dniem podjęcia.



<sup>1)</sup> Zmiany tekstu jednolitego wymienionej ustawy zostały ogłoszone w Dz. U. z 2002 r. Nr 23, poz. 220, Nr 62, poz. 558, Nr 113, poz. 984, Nr 153, poz. 1271 i Nr 214, poz. 1806, z 2003 r. Nr 80, poz. 717 i Nr 162, poz. 1568, z 2004 r. Nr 102, poz. 1055 i Nr 116, poz. 1203, z 2005 r. Nr 172, poz. 1441 i Nr 175, poz. 1457, z 2006 r. Nr 17, poz. 128, Nr 181, poz. 1337, z 2007 r. Nr 48, poz. 327, Nr 138, poz. 974 i Nr 173, poz. 1218, z 2008 r. Nr 180, poz. 1111 i Nr 223, poz. 1458, z 2009 r. Nr 52, poz. 420 i Nr 157, poz. 1241, z 2010 r. Nr 28, poz. 142 i 146, Nr 40, poz. 230 i Nr 106, poz. 675, z 2011 r. Nr 21, poz. 113, Nr 117, poz. 679, Nr 134, poz. 777, Nr 149, poz. 887 i Nr 217, poz. 1281 oraz z 2012 r. poz. 567.

<sup>2)</sup> Zmiany tekstu jednolitego wymienionej ustawy zostały ogłoszone w Dz. U. z 2004 r. Nr 69, poz. 625, Nr 92, poz. 880 i Nr 96, poz. 959, z 2005 r. Nr 175, poz. 1462 i Nr 33, poz. 289, z 2006 r. Nr 249, poz. 1830, z 2008 r. Nr 199, poz. 1227, z 2009 r. Nr 18, poz. 97, z 2009 r. Nr 79, poz. 668 i Nr 92, poz. 753, z 2010 r. Nr 47, poz. 278, z 2011 r. Nr 230, poz. 1373, z 2012 r. poz. 908 oraz poz. 985)

**UZASADNIENIE**  
**do Uchwały Rady Gminy Głównyzyce**

**w sprawie zmiany gminnego programu zapobiegania bezdomności oraz  
opieki nad bezdomnymi zwierzętami na terenie gminy Głównyzyce**

Gminny program zapobiegania bezdomności oraz opieki nad bezdomnymi zwierzętami na terenie gminy Głównyzyce został przyjęty uchwałą Nr 180/R/2012 Rady Gminy Głównyzyce z dnia 18 grudnia 2012 r. W dniu 16 stycznia 2013 r. Pomorski Urząd Wojewódzki w Gdańsku Oddział Zamiejscowy Wydziału Nadzoru i Kontroli w Słupsku zawiadomieniem znak NK-VI-4131.10.2013.MP wszczął postępowanie nadzorcze w sprawie stwierdzenia nieważności uchwały z powodu braku wskazania w uchwale wysokości środków planowanych na realizację programu oraz z powodu błędnego zapisu stanowiącego, iż sterylizacja zwierząt posiadających właścicieli będzie wykonywana na ich koszt.

W związku z powyższym należało przygotować projekt zmiany uchwały.

Sporządził:  
Joanna Lipczyńska  
Sekretarz gminy

**UCHWAŁA NR 195/R/2013  
RADY GMINY GŁÓWCZYCE  
z dnia 28 stycznia 2013r.**

**w sprawie zmiany Roczno programu współpracy Gminy Główczyce  
w 2013 roku z organizacjami pozarządowymi i podmiotami, o których  
mowa w art. 3 ust. 3 ustawy z dnia 24 kwietnia 2003r. o działalności  
pożytku publicznego i o wolontariacie**

Na podstawie art. 18 ust. 2 pkt 15 ustawy z dnia 8 marca 1990 r. o samorządzie gminnym (Dz. U. z 2001 r. Nr 142, poz. 1591 z późn. zm.<sup>1)</sup>) oraz art. 5a ustawy z dnia 24 kwietnia 2003r. o działalności pożytku publicznego i o wolontariacie (Dz. U. z 2010 r. Nr 234, poz. 1536 z późn. zm.<sup>2)</sup>)

**uchwała się, co następuje:**

§1. W załączniku do Uchwały Nr 179/R/2012 Rady Gminy Główczyce z dnia 18 grudnia 2012 r. w sprawie przyjęcia Roczno programu współpracy Gminy Główczyce w 2013 roku z organizacjami pozarządowymi i podmiotami, o których mowa w art. 3 ust. 3 ustawy z dnia 24 kwietnia 2003r. o działalności pożytku publicznego i o wolontariacie, § 11 otrzymuje brzmienie:

„ Wysokość środków planowanych w budżecie na 2013 rok na realizację programu wynosi 38 000,00 zł”.

§2. Wykonanie uchwały powierza się Wójtowi Gminy Główczyce.

§3. Uchwała wchodzi w życie z dniem podjęcia.



<sup>1)</sup> Zmiany tekstu jednolitego wymienionej ustawy zostały ogłoszone w Dz. U. z 2002 r. Nr 23, poz. 220, Nr 62, poz. 558, Nr 113, poz. 984, Nr 153, poz. 1271 i Nr 214, poz. 1806, z 2003 r. Nr 80, poz. 717 i Nr 162, poz. 1568, z 2004 r. Nr 102, poz. 1055 i Nr 116, poz. 1203, z 2005 r. Nr 172, poz. 1441 i Nr 175, poz. 1457, z 2006 r. Nr 17, poz. 128, Nr 181, poz. 1337, z 2007 r. Nr 48, poz. 327, Nr 138, poz. 974 i Nr 173, poz. 1218, z 2008 r. Nr 180, poz. 1111 i Nr 223, poz. 1458, z 2009 r. Nr 52, poz. 420 i Nr 157, poz. 1241, z 2010 r. Nr 28, poz. 142 i 146, Nr 40, poz. 230 i Nr 106, poz. 675, z 2011 r. Nr 21, poz. 113, Nr 117, poz. 679, Nr 134, poz. 777, Nr 149, poz. 887 i Nr 217, poz. 1281 oraz z 2012 r. poz. 567.

<sup>2)</sup> Zmiany tekstu jednolitego wymienionej ustawy zostały ogłoszone w Dz. U. z 2011 r. Nr 112, poz. 654, Nr 149, poz. 887, Nr 205, poz. 1211, Nr 208, poz. 1241 oraz Nr 209, poz. 1244.

**UZASADNIENIE**  
**do zmiany uchwały Rady Gminy Główny**  
**w sprawie przyjęcia rocznego programu współpracy Gminy Główny**  
**w 2013 roku z organizacjami pozarządowymi i podmiotami, o których**  
**mowa w art. 3 ust. 3 ustawy z dnia 24 kwietnia 2003r. o działalności**  
**pożytku publicznego i o wolontariacie**

Roczny programu współpracy Gminy Główny w 2013 roku z organizacjami pozarządowymi i podmiotami, o których mowa w art. 3 ust. 3 ustawy z dnia 24 kwietnia 2003r. o działalności pożytku publicznego i o wolontariacie został przyjęty uchwałą Nr 179/R/2012 Rady Gminy Główny w dniu 18 grudnia 2012 r. W dniu 16 stycznia 2013 r. Pomorski Urząd Wojewódzki w Gdańsku Oddział Zamiejscowy Wydziału Nadzoru i Kontroli w Słupsku zawiadomieniem znak NK-VI-4131.9.2013.MP wszczął postępowanie nadzorcze w sprawie stwierdzenia nieważności uchwały z powodu braku wskazania w uchwale wysokości środków planowanych na realizację programu.

W związku z powyższym należało przygotować projekt zmiany uchwały.

Sporządził:

Joanna Lipczyńska

Sekretarz gminy