






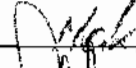





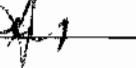



Kadencja 2010-2014
 Wybory 21.XI.2010r.
 Ślubowanie 30.XI.2011r.

LISTA OBECNOŚCI
RADNYCH RADY GMINY GŁÓWCZYCE
 w dniu 24.07.2013r.

Lp.	Nazwisko i imię	Podpis
1.	Fir Zenon	
2.	Hliwski Kazimierz	
3.	Jereczek Janusz	
4.	Jóskowska Józefa	
5.	Jurcaba Anna	
6.	Kleparska Wioletta	
7.	Kosiak Danuta	
8.	Łaba Józef	
9.	Makoś Zofia	
10.	Mańkowski Mirosław	
11.	Matkowski Michał	
12.	Pikul Danuta	
13.	Śpiewak Krystyna	
14.	Terefenko Zbigniew	
15.	Warowny Mirosław	

Potwierdzam obecność w/w osób:

Z. Jędrzejewicz

8. 2

LISTA OBECNOŚCI SOŁTYSÓW
NA SESJI RADY GMINY..... w dniu **24.04.2013r.**

Lp.	Imię i Nazwisko	Sołectwo	Podpis
1.	Krystyna Śpiewak	Będziechowo	RADNY <i>Śpiewak</i>
2.	Anna Arcisz	Ciemino	
3.	Jacek Wiciński	Cecenowo	<i>Wiciński</i>
4.	Joanna Szymańska	Choćmirówko	
5.	Cecylia Sienkiewicz	Dargoleza	<i>C. Sienkiewicz</i>
6.	Magdalena Fogt	Drzeżewo	
7.	Grażyna Ziomek	Główczyce	
8.	Krzysztof Jankiewicz	Gorzysław	<i>Jankiewicz</i>
9.	Piotr Herman	Górzyno	
10.	Renata Morgaś	Izbica	
11.	Andrzej Purzycki	Kłęcino	
12.	Zbigniew Kitowski	Pobłocie	<i>Kitowski</i>
13.	Zbigniew Fir	Podole Wielkie	<i>Fir</i>
14.	Kazimierz Hliwski	Rumsko	RADNY
15.	Jerzy Jóskowski	Rzuszczę	
16.	Ewa Piepka	Stowłęcino	
17.	Piotr Kowalczyk	Szelewo	
18.	Elżbieta Duława	Siódłonie	<i>Duława</i>
19.	Zbigniew Bobko	Skórzyno	<i>Bobko</i>
20.	Tadeusz Ficner	Szczypkowice	<i>Ficner</i>
21.	Witold Wojtkiewicz	Warblino	<i>Wojtkiewicz</i>
22.	Zofia Makoś	Wielka Wieś	RADNY
23.	Teresa Pieczulewicz	Wolinia	
24.	Mariusz Lawrenc	Wykosowo	<i>Lawrenc</i>
25.	Wioletta Kleparska	Żelkowo	RADNY <i>Kleparska</i>
26.	Krzysztof Rybak	Żoruchowo	
27.	Mariola Kolińska-Cichocka	Osiedle Główczyce	



2013 . 4

RADA GMINY W GŁÓWCZYCACH

I N F O R M U J E , z e

**dnia 24 lipca 2013r. o godzinie 12⁰⁰ w sali Gminnego
Ośrodka Kultury w Głównych odbędzie się SESJA RADY
GMINY z następującą tematyką :**

1. Sprawy regulaminowe
 - a) otwarcie sesji i stwierdzenie prawomocności obrad,
 - b) powołanie sekretarza obrad,
 - c) zatwierdzenie porządku obrad,
 - d) przyjęcie protokołu z poprzedniej sesji.
2. Interpelacje i zapytania radnych.
3. Informacja o sytuacji Zakładu Usług Publicznych sp.z o.o w Głównych.
4. Podjęcie uchwał budżetowych.
5. Podjęcie uchwały w sprawie zatwierdzenia regulaminu dostarczania wody i odprowadzania ścieków na terenie Gminy Głównych.
6. Podjęcie uchwały w sprawie uchwalenia Regulaminu o udzieleniu pomocy materialnej o charakterze socjalnym dla uczniów zamieszkałych na terenie Gminy Głównych.
7. Podjęcie uchwały w sprawie zmiany miejscowego planu zagospodarowania przestrzennego miejscowości Izbica w zakresie działki Nr 539.
8. Podjęcie uchwał w sprawie gospodarki nieruchomościami.
9. Podjęcie uchwał w sprawie rozpatrzenia skargi :
 - a) na działanie Kierownika OPS Głównych
 - b) na Wójta Gminy
10. Odpowiedzi na interpelacje i zapytania radnych.
11. Wolne wnioski. Komunikaty :
 - zapoznanie z odpisem zażalenia oraz odpisem prawomocnego wyroku w sprawie skargi Franciszka Borkowskiego na uchwały Rady Gminy Głównych.
12. Zamknięcie sesji.

Przewodniczący Rady Gminy

Michał Matkowski



**OCENA SYTUACJI FINANSOWEJ
ZAKŁADU USŁUG PUBLICZNYCH W GŁÓWCZYCACH SPÓŁKA Z O.O
ZA ROK 2012 ORAZ I-VI -ROKU 2013.**

Zakład Usług Publicznych w Głowczycach spółka z o.o za okres od stycznia do grudnia 2012r osiągnęła wynik finansowy – zysk brutto w wysokości : 156.445,74 zł.

Rachunek zysków i strat w w/w okresie w porównaniu z rokiem poprzednim przedstawiał się następująco:

Lp.	Wyszczególnienie	Rok 2011	Rok 2012
1.	Przychody netto ze sprzedaży	2.891.254,49	2.925.045,35
2.	Koszty działalności operacyjnej	2.477.445,22	2.727.236,47
3.	Strata ze sprzedaży/zysk ze sprzedaży	413.809,27	197.808,88
4.	Pozostałe przychody operacyjne	2.080,67	x
5.	Pozostałe koszty operacyjne	32.864,81	22.119,66
6.	Strata z działalności operacyjnej/zysk z działalności operacyjnej	383.025,13	175.689,22
7.	Przychody finansowe	13.319,62	10.849,67
8.	Koszty finansowe	26.891,28	30.093,15
9.	Strata/Zysk brutto z działalności gospodarczej	369.453,47	156.445,74

Struktura przychodów w porównaniu z rokiem poprzednim przedstawia się następująco:

Wyszczególnienie przychodów netto ze sprzedaży	Sprzedaż ogółem za:			
	Poprzedni rok obrotowy – 2011	%	Bieżący rok Obrotowy- 2012	%
Usługi:	2.891.254,49	100	2.925.045,35	100
W tym:				
Sprzedaż wody	684.220,60	24	681.352,28	23
Odbiór ścieków	431.054,55	15	534.371,36	18
Transport	894.910,40	31	1.012.648,67	35
Pozostałe usługi	881.068,94	30	696.673,04	24

Struktura kosztów działalności w porównaniu z rokiem poprzednim przedstawiała się następująco:

Wyszczególnienie kosztów	Koszty wg rodzaju za:			
	Poprzedni rok obrotowy 2011	%	Bieżący rok obrotowy 2012	%
Koszty działalności operacyjnej ogółem:	2.678.766,15	100	2.727.236,47	100
w tym:				
Amortyzacja	21.873,67	1	18.437,80	0,5
Zużycie materiałów i energii	797.315,85	32	872.883,21	32
Usługi obce	785.452,46	32	888.200,85	33
Podatki i opłaty	93.569,40	4	54.934,50	2
Wynagrodzenia	631.249,67	25	718.059,95	26
Ubezpieczenia społeczne i inne świadczenia	107.463,33	4	134.357,36	5
Pozostałe koszty rodzajowe	40.520,84	2	40.362,80	1,5

W okresie od 1 stycznia 2013 r do 30 czerwca 2013r r spółka osiągnęła wynik finansowy – zysk brutto w wysokości : 51.227,30 zł

Rachunek zysków i strat przedstawia się następująco:

Lp.	Wyszczególnienie	30.06.2013
1.	Amortyzacja	8.475,49
2.	Zużycie materiałów	157.397,76
3.	Zużycie energii	249.721,01
3.	Usługi remontowe	140.202,75
4.	Inne usługi obce	355.162,28
5.	Wynagrodzenia osobowe.	349.221,32
6.	Wynagrodzenia –bezosobowy f.płac	80.204,11
7.	Ubezpieczenia społeczne	66.599,27
8.	Świadczenia na rzecz pracowników	1.885,00
9.	Podatki i opłaty	39.524,74
10.	Usługi bankowe	3.542,68
11.	Podróże służbowe	3.468,49
12.	Koszty reprezentacji i reklamy	640
13.	Pozostałe koszty rodzajowe	3.720,00
14.	Koszty operacji finansowych(odsetki)	4.589,95
15.	Pozostałe koszty operacyjne	10.701,68
	RAZEM KOSZTY	1.475.056,53
1.	Przychody ze sprzedaży usług	1.520.009,27
2.	Przychody z operacji finansowych	6.274,56
	RAZEM PRZYCHODY	1.526.283,83
	WYNIK FINANSOWY (-STRATA)(+ZYSK)	+51.227,30

Zatrudnienie na dzień 30.06.2013r stanowiło – 18osób natomiast na dzień 30.06.2012– 18 osób .

Na dzień dzisiejszy spółka wypłaca na bieżąco wynagrodzenia dla pracowników , składki na ubezpieczenia społeczne , układ ratalny z ZUS oraz inne zobowiązania wynikające z układów ratalnych.

Wobec Zakładu Ubezpieczeń Społecznych w Słupsku w 2012 r spółka spłaciła kwotę zł 51.503,00 zł stan zadłużenia na 30.06.2013r z terminem spłaty do 01.08. 2013 r wynosi 9.032,91 zł

Wobec Urzędu Marszałkowskiego w Słupsku spłacono w 2012 r kwotę zł : 38.400,00 na 30.06.2013r zadłużenie wynosi 25.600,00 zł termin spłaty luty 2014 r

PRÉZES ZARZĄDU

Waldemar Potyński

**UCHWAŁA NR 215/R/2013
RADY GMINY GŁÓWCZYCE
z dnia 24 lipca 2013 roku**

w sprawie zmian w budżecie gminy na 2013

Na podstawie :

- art. 18 ust.2 pkt.4 ustawy z dnia 08 marca 1990 r. o samorządzie gminnym /t.j Dz. U z 2013 r. poz. 594/ oraz uchwały Rady Gminy w Głowczycach Nr 176/R/2012 z dnia 18 grudnia 2012 r. w sprawie uchwalenia budżetu gminy na rok 2013

uchwała się , co następuje:

§ 1. Dokonuje się zmian w planie dochodów budżetu gminy na 2013 rok zgodnie z załącznikiem Nr 1.

§ 2. Dokonuje się zmian w planie wydatków budżetu gminy na 2013 rok zgodnie z załącznikiem Nr 2.

§ 3. Zmiany w zadaniach inwestycyjnych zgodnie z załącznikiem Nr 3.

§ 4. Zmiany w poszczególnych jednostkach zgodnie z załącznikiem Nr 4.

§ 5. Zmiany w dochodach własnych jednostek oświatowych zgodnie z załącznikiem Nr 5.

§ 6 Po dokonanych zmianach budżet zamyka się:

1. Po stronie dochodów	kwotą	32.967.447,00
dochody bieżące	31.599.137,00	
dochody majątkowe	1.368.310,00	
w tym zadania zlecone	5.550.614,00	
2. Po stronie wydatków	kwotą	33.550.994,00
wydatki bieżące	30.976.411,00	
wydatki majątkowe	2.574.583,00	
w tym zadania zlecone	5.550.614,00	
3. Deficyt budżetu gminy		583.547,00
4. Przychody budżetu gminy		2.830.312,00
kredyt długoterminowy		2.830.312,00
5. Rozchody budżetu gminy		2.246.765,00

§ 7. Wykonanie uchwały powierza się Wójtowi Gminy.

§ 8. Uchwała wchodzi w życie z dniem podjęcia i podlega wywieszeniu na tablicy ogłoszeń.

PRZEWODNICZĄCY
Rady Gminy
Michał Matkowski

UZASADNIENIE

1. Gmina

- pozyskano środki z Agencji Nieruchomości w kwocie 500.000 zł na zadanie "Budowa kanalizacji sanitarnej w gminie Główezyce etap Rumsko -Równo"
- otrzymano środki z UE (zwrot) za zadanie "Budowa kanalizacji w Gminie Główezyce" 183.359

2. Urząd Gminy - wydatki

- uchwałą Rady Gminy Główezyce Nr 205/R/2013 z dnia 08 maja 2013 r. dokonano zmian w planie zadań inwestycyjnych a nie dokonano zmian w planie wydatków budżetu tj.
 - budowa kanalizacji sanitarnej w Gminie Główezyce etap Rumsko - Równo +31 796
 - budowa wodociągu wraz z przyłączami Gorzysław, Gostkowo, Michałowo, Szelewo -245 587
 - budowa placów zabaw Dargoleża, Wolinia, Gorzyno, Warblino, Siodłonie +10 012
 - przebudowa budynkn OPS w Główezycach + 20 000
 - remont świetlicy wiejskiej w m. Żelkowo +183.779
- zwiększono plan na zadanie "Budowa kanalizacji sanitarnej w gminie Główezyce etap Rumsko -Równo" 643.139,00
- zwiększono plan wydatków na oświetlenie uliczne o kwotę 40 220

3. Zmiana w planach dochodów własnych jednostek oświatowych w kwocie 72.000

DOCHODY

Załącznik Nr 1
do uchwały Rady Gminy Głównicyce
Nr 215/R/2013
z dnia 24 lipca 2013

Dział	Rozdział	Paragraf	Treść	Przed zmianą	Zmiana	Po zmianie
010			Rołnictwo i łowiectwo	888 670,00	883 359,00	1 589 928,00
	01010		Infrastruktura wodociągowa i sanitacyjna wsi	275 076,00	683 359,00	958 435,00
		2700	Środki na dofinansowanie własnych zadań bieżących gmin (związków gmin), powiatów (związków powiatów), samorządów województw, pozyskane z innych źródeł	0,00	500 000,00	500 000,00
		6207	Dotacje celowe w ramach programów finansowanych z udziałem środków europejskich oraz środków, o których mowa w art.5 ust.1 pkt. 3 oraz ust. 3 pkt 5 i 6 ustawy, lub płatności w ramach budżetu środków europejskich	275 076,00	183 359,00	458 435,00
Razem:				32 284 088,00	683 359,00	32 967 447,00

WYDATKI

Załącznik Nr 2 do
Uchwały Rady Gminy Główczyce
Nr 215/R/2013
z dnia 24 lipca 2013

Dział	Rozdział	Paragraf	Treść	Przed zmianą	Zmiana	Po zmianie
010			Rolnictwo i łowiectwo	1 658 419,00	429 348,00	2 087 767,00
	01010		Infrastruktura wodociągowa i sanitacyjna wsi	935 725,00	429 348,00	1 365 073,00
		6050	Wydatki inwestycyjne jednostek budżetowych	800 425,00	429 348,00	1 229 773,00
750			Administracja publiczna	3 619 715,00	30 012,00	3 649 727,00
	75095		Pozostała działalność	766 000,00	30 012,00	796 012,00
		6050	Wydatki inwestycyjne jednostek budżetowych	151 870,00	30 012,00	181 882,00
900			Gospodarka komunalna i ochrona środowiska	976 545,00	40 220,00	1 016 765,00
	90015		Oświetlenie ulic, placów i dróg	379 102,00	40 220,00	419 322,00
		4260	Zakup energii	342 302,00	40 220,00	382 522,00
921			Kultura i ochrona dziedzictwa narodowego	1 364 213,00	183 779,00	1 567 992,00
	92109		Domy i ośrodki kultury, świetlice i kluby	1 244 413,00	183 779,00	1 428 192,00
		6050	Wydatki inwestycyjne jednostek budżetowych	69 664,00	183 779,00	253 443,00
Razem:				32 867 635,00	683 359,00	33 550 994,00

Zadania inwestycyjne w 2013 roku

Załącznik Nr 3

do Uchwały Rady Gminy Głównyzyce

Nr 215./R/2013

z dnia 24 lipca 2013

Dział	Rozdział	Paragraf	Treść	Przed zmianą	Zmiana	Po zmianie
010	01010		Rolnictwo i łowiectwo	660 634,00	643 139,00	1 303 773,00
			Infrastruktura wodociągowa i sanitacyjna wsi	586 634,00	643 139,00	1 229 773,00
		6050	Wydatki inwestycyjne jednostek budżetowych	586 634,00	643 139,00	1 229 773,00
			Budowa kanalizacji sanitarnej w Gminie Głównyzyce Etap Rumsko-Równo	31 796,00	643 139,00	674 935,00
801	80101		Oświata i wychowanie	0,00	14 500,00	14 500,00
			Szkoły podstawowe	0,00	14 500,00	14 500,00
		6060	Wydatki na zakupy inwestycyjne jednostek budżetowych	0,00	14 500,00	14 500,00
			Budowa placu zabaw w ZSP Głównyzyce	0,00	14 500,00	14 500,00
Razem				1 916 944,00	657 639,00	2 574 583,00

GMINA-DOCHODY

Załącznik Nr 4
do Uchwały Rady Gminy Głowczyce
Nr 215/R/213
z dnia 24 lipca 2013 r.

Dział	Rozdział	Paragraf	Treść	Przed zmianą	Zmiana	Po zmianie
010			Rolnictwo i łowiectwo	886 570,00	683 359,00	1 569 928,00
	01010		Infrastruktura wodociągowa i sanitacyjna wsi	275 076,00	683 359,00	958 435,00
		2700	Środki na dofinansowanie własnych zadań bieżących gmin (związków gmin), powiatów (związków powiatów), samorządów województw, pozyskane z innych źródeł	0,00	500 000,00	500 000,00
		6207	Dotacje celowe w ramach programów finansowanych z udziałem środków europejskich oraz środków, o których mowa w art.5 ust.1 pkt. 3 oraz ust. 3 pkt 5 i 6 ustawy, lub płatności w ramach budżetu środków europejskich	275 076,00	183 359,00	458 435,00
Razem:				25 724 728,00	683 359,00	26 408 087,00

URZĄD GMINY GŁÓWCZYCE - WYDATKI

Załącznik Nr 4 do

Uchwały Rady Gminy Głowczyce

Nr 215/R/2013

z dnia 24 lipca 2013

z dnia 23 lutego 2009

Dział	Rozdział	Paragraf	Treść	Przed zmianą	Zmiana	Po zmianie
010	01010		Rolnictwo i łowiectwo	1 658 419,00	429 348,00	2 087 767,00
			Infrastruktura wodociągowa i sanitacyjna wsi	935 725,00	429 348,00	1 365 073,00
		6050	Wydatki inwestycyjne jednostek budżetowych	800 425,00	429 348,00	1 229 773,00
750	75095		Administracja publiczna	3 619 715,00	30 012,00	3 649 727,00
			Pozostała działalność	766 000,00	30 012,00	796 012,00
900	6050		Wydatki inwestycyjne jednostek budżetowych	151 870,00	30 012,00	181 882,00
			Gospodarka komunalna i ochrona środowiska	976 545,00	40 220,00	1 016 765,00
		90015	Oświetlenie ulic, placów i dróg	379 102,00	40 220,00	419 322,00
921	92109	4280	Zakup energii	342 302,00	40 220,00	382 522,00
			Kultura i ochrona dziedzictwa narodowego	1 364 213,00	183 779,00	1 567 992,00
			Domy i ośrodki kultury, świetlice i kluby	1 244 413,00	183 779,00	1 428 192,00
		6050	Wydatki inwestycyjne jednostek budżetowych	69 664,00	183 779,00	253 443,00
Razem:				12 967 250,00	683 359,00	13 650 609,00

Plan finansowy dochodów własnych jednostek oświatowych 2013 roku

Uchwała Nr 5
do Uchwały Rady Gminy Główczyce
Nr 215/R/2013
z dnia 24 lipca 2013

			Stan środków obrotowych na początek roku	0,00
801		Oświata i wychowanie		0,00
	80148	Stołówki szkolne i przedszkolne		0,00
	80101	Szkoły podstawowe		0,00
	80148	Stołówki szkolne i przedszkolne		0,00
	80101	Szkoły podstawowe		0,00
	80110	Gimnazja		0,00
	80148	Stołówki szkolne i przedszkolne		0,00
	80101	Szkoły podstawowe		0,00
	80148	Stołówki szkolne i przedszkolne		0,00
	80101	Szkoły podstawowe		0,00
			Dochody	503 450,00
801		Oświata i wychowanie		503 450,00
	80148	Stołówki szkolne i przedszkolne		370 000,00
	80101	Szkoły podstawowe		97 210,00
	80148	Stołówki szkolne i przedszkolne		370 000,00
	80101	Szkoły podstawowe		97 210,00
	80110	Gimnazja		36 240,00
	80148	Stołówki szkolne i przedszkolne		370 000,00
	80101	Szkoły podstawowe		97 210,00
	80148	Stołówki szkolne i przedszkolne		370 000,00
	80101	Szkoły podstawowe		97 210,00
			Wydatki	503 450,00
801		Oświata i wychowanie		503 450,00
	80148	Stołówki szkolne i przedszkolne		370 000,00
	80101	Szkoły podstawowe		97 210,00
	80148	Stołówki szkolne i przedszkolne		370 000,00
	80101	Szkoły podstawowe		97 210,00
	80110	Gimnazja		36 240,00
	80148	Stołówki szkolne i przedszkolne		370 000,00
	80101	Szkoły podstawowe		97 210,00
	80148	Stołówki szkolne i przedszkolne		370 000,00
	80101	Szkoły podstawowe		97 210,00
			Stan środków obrotowych na koniec roku	0,00
801		Oświata i wychowanie		0,00
	80148	Stołówki szkolne i przedszkolne		0,00
	80101	Szkoły podstawowe		0,00
	80148	Stołówki szkolne i przedszkolne		0,00
	80101	Szkoły podstawowe		0,00

UCHWAŁA NR 216/R/2013
RADY GMINY GŁÓWCZYCE
z dnia 24 lipca 2013 r.

**w sprawie: zmiany Wieloletniej Prognozy Finansowej Gminy Główczyce
na lata 2011– 2023**

Na podstawie, art. 18 ust. 2 pkt 15 ustawy z dnia 8 marca 1990 r. o samorządzie gminnym (t.j. Dz. U z 2013 r. poz. 594) oraz art. art. 226, 227, 228, 229, 230 ust. 1 i 6 i art. 231 ustawy z dnia 27 sierpnia 2009 roku o finansach publicznych (Dz. U. Nr 157, poz. 1240 ze zm.) w związku z przepisem art. 121 ust. 8 oraz art. 122 ust. 2 i 3 ustawy z dnia 27 sierpnia 2009 r. Przepisy wprowadzające ustawę o finansach publicznych (Dz. U. Nr 157, poz. 1241 ze zm.)

uchwała się , co następuje:

§ 1. Wieloletnia Prognoza Finansowa Gminy Główczyce na lata 2011 – 2023, obejmuje::

- 1) przepływy finansowe związane z realizacją Wieloletniej Prognozy Finansowej zgodnie z załącznikiem Nr 1 do niniejszej uchwały.
- 2) objaśnienia przyjętych wartości stanowiące załącznik Nr 2 do niniejszej uchwały.

§ 2. Ustala się przedsięwzięcia wieloletnie zgodnie załącznikiem Nr 3 do niniejszej uchwały.

§ 3. Uchwała wchodzi w życie z dniem podjęcia.

PRZEWODNICZĄCY
Rady Gminy
Michał Matkowski

2013, 2014

Lp.	Wyszczególnienie	Wykonanie					Wykonanie				
		2010	2011	2012	2013	2014	2015	2016			
1	Dochoły ogółem	30 716 099,49	29 465 354,02	31 871 865,00	33 967 447,00	33 452 819,00	33 618 512,00	32 538 512,00			
1.1	Dochoły budżetu, w tym:	30 211 458,58	27 464 682,50	30 006 041,00	31 599 137,00	31 920 510,00	33 366 203,00	32 366 203,00			
1.1.1	dochoły z tytułu udziału we wpływach z podatku dochodowego od osób fizycznych	0,00	0,00	0,00	0,00	2 412 960,00	2 412 960,00	2 412 960,00			
1.1.2	dochoły z tytułu udziału we wpływach z podatku dochodowego od osób prawnych	0,00	0,00	0,00	0,00	40 000,00	40 000,00	40 000,00			
1.1.3	podatki i opłaty, w tym:	0,00	0,00	0,00	0,00	5 598 664,00	5 710 637,00	5 941 347,00			
1.1.3.1	z podatku od nieruchomości	0,00	0,00	0,00	0,00	2 719 451,00	2 773 840,00	2 885 903,00			
1.1.3.2	z nieruchomości ogólnych	0,00	0,00	0,00	0,00	15 200 557,00	14 311 340,00	14 889 518,00			
1.1.4	z tytułu dotacji i kodków przewidzianych na cel budżetowy	0,00	0,00	0,00	0,00	6 427 878,00	6 492 157,00	6 557 078,00			
1.1.5	Dochoły majątkowe, w tym:	515 040,91	2 000 671,52	1 863 824,00	1 747 179,51	332 309,00	332 309,00	172 309,00			
1.2	Dochoły majątkowe, w tym:	515 040,91	2 000 671,52	1 863 824,00	1 747 179,51	332 309,00	332 309,00	172 309,00			
1.2.1	ze sprzedaży majątku	514 627,74	233 011,92	261 273,00	260 491,24	330 000,00	330 000,00	170 000,00			
1.2.2	z tytułu dotacji oraz kodków przewidzianych na inwestycje	34 493 348,84	31 711 762,79	31 643 806,00	30 938 231,15	33 087 819,00	33 118 512,00	32 497 232,00			
2	Wydatki ogółem	25 817 388,89	26 282 339,51	28 672 668,00	28 832 744,51	30 976 411,00	29 768 122,00	30 145 222,00			
2.1	Wydatki budżetu, w tym:	0,00	0,00	0,00	0,00	0,00	0,00	0,00			
2.1.1	z tytułu porażenia i gwarancji, w tym:	0,00	0,00	0,00	0,00	0,00	0,00	0,00			
2.1.1.1	gwarancje i poręczenia podlegające wyłączeniu z biurokracji wyliczeniowej w art. 243 ust. 3 pkt 2 ustawy z dnia 27 września 2009 r. o finansach publicznych (Dz. U. Nr 157, poz. 1240, z późn. zm.) lub art. 169 ust. 3 pkt 2 ustawy z dnia 30 czerwca 2003 r. o finansach publicznych (Dz. U. Nr 249, poz. 2104, z późn. zm.)	0,00	0,00	0,00	0,00	0,00	0,00	0,00			
2.1.2	na sfinansowanie zobowiązań samodzielnego publicznego zakładu opieki zdrowotnej przekazanego na zasadań określonych w przepisach o działalności leczniczej, w wyliczeniach w jakim nie podlegają refinansowaniu dotacją z budżetu państwa	x	x	x	x	0,00	0,00	0,00			
2.1.3	wydatki na obsługę długu, w tym:	438 354,90	594 617,83	739 576,00	906 138,09	739 000,00	502 810,00	502 810,00			
2.1.3.1	odsetki i dyskonto określone w art. 243 ust. 1 ustawy lub art. 169 ust. 1 ufp z 2005 r.	0,00	0,00	739 576,00	906 138,09	739 000,00	502 810,00	502 810,00			
2.2	Wydatki majątkowe	8 875 956,95	5 429 473,28	2 891 138,00	2 115 475,64	3 556 048,00	2 330 390,00	2 292 000,00			
3	Wydatki budżetu	3 966 846,35	-2 246 408,77	3 008 099,00	487 887,02	-583 847,00	1 500 000,00	1 012 290,00			
4	Przebiegi budżetu	5 249 145,00	6 665 606,35	0,00	0,00	2 830 332,00	0,00	1 898 710,00			
4.1	Nakłady budżetowe z lat ubiegłych, w tym:	0,00	0,00	0,00	0,00	0,00	0,00	0,00			
4.1.1	na pokrycie deficytu budżetu	0,00	0,00	0,00	0,00	0,00	0,00	0,00			
4.2	Wdane środki, o których mowa w art. 217 ust. 2 pkt 6 ustawy, w tym:	0,00	0,00	0,00	0,00	0,00	0,00	0,00			
4.2.1	na pokrycie deficytu budżetu	0,00	0,00	0,00	0,00	0,00	0,00	0,00			
4.3	Kredyty, pożyczki, emisja papierów wartościowych, w tym:	5 249 145,00	6 665 606,35	0,00	0,00	2 830 332,00	0,00	1 898 710,00			
4.3.1	na pokrycie deficytu budżetu	0,00	0,00	0,00	0,00	583 547,00	0,00	0,00			
4.4	Inne przychody niezwiązane zaciąganiem długu, w tym:	0,00	0,00	0,00	0,00	0,00	0,00	0,00			
4.4.1	na pokrycie deficytu budżetu	0,00	0,00	0,00	0,00	0,00	0,00	0,00			
5	Różnice budżetu	1 488 000,00	3 642 000,00	4 419 732,00	4 399 751,35	2 246 765,00	1 900 000,00	2 000 000,00			
5.1	Splany na bieżących kredytów i pożyczek oraz wykup papierów wartościowych, w tym:	1 488 000,00	3 642 000,00	4 419 732,00	4 399 751,35	2 246 765,00	1 900 000,00	2 000 000,00			
5.1.1	liczba kwota przypadających na dany rok kwota wyliczeń określonych w art. 243 ust. 3 pkt 1 ustawy (lub art. 169 ust. 3 pkt 1 ufp z 2005 r.) art. 121a ustawy z dnia 27 września 2009 r. - Przepisy wykorzystujące ustawy o finansach publicznych (Dz. U. Nr 157, poz. 1241, z późn. zm.) oraz art. 36 ustawy z dnia 7 grudnia 2012 r. o zmianie niektórych ustaw związanych z realizacją ustawy budżetowej (Dz. U. poz. 1456), w tym:	0,00	0,00	0,00	0,00	331 765,00	0,00	0,00			
5.1.1.1	kwota przypadających na dany rok kwota wyliczeń określonych w art. 243 ust. 3 pkt 1 ustawy lub art. 169 ust. 3 pkt 1 ufp z 2005 r.	0,00	0,00	1 134 752,00	1 134 751,35	331 765,00	0,00	0,00			
5.2	Inne zobowiązania związane ze spłatą długu	0,00	0,00	0,00	0,00	0,00	0,00	0,00			
6	Kwota długu	0,00	13 710 000,00	13 536 693,00	13 171 764,12	13 795 331,12	11 898 331,12	11 798 021,52			
6.1	Liczba kwota wyliczeń z ograniczeń długu określonych w art. 170 ust. 3 ufp z 2005 r. oraz w art. 36 ustawy o zmianie niektórych ustaw związanych z realizacją ustawy budżetowej, w tym:	0,00	0,00	0,00	0,00	0,00	0,00	0,00			
6.1.1	kwota wyliczeń z ograniczeń długu określonych w art. 170 ust. 3 ufp z 2005 r.	0,00	3 339 124,00	0,00	0,00	0,00	0,00	0,00			
6.2	Wskaźnik zadłużenia do dochodów ogółem określony w art. 170 ufp z 2005 r., bez uwzględnienia wyłączeń określonych w pkt 6.1	0,00%	43,14%	42,47%	41,95%	41,72%	35,37%	36,23%			
6.3	Wskaźnik zadłużenia do dochodów ogółem, o którym mowa w art. 170 ufp z 2005 r., po uwzględnieniu wyłączeń określonych w pkt 6.1	0,00%	43,14%	42,47%	41,95%	41,72%	35,37%	36,23%			

Wieloletnia prognoza finansowa Gminy Głównyzyce na lata 20

Plan 3-letni

Wykonanie

Wykonanie

Wykazanie

Wykazanie

Wykazanie

Lp.	Wykazanie	2010	2011	2012	2012	2012	2013	2014	2015	2016
7	Kwota zobowiązań wynikających z przejęcia przez jednostkę samorządu terytorialnego zobowiązań po likwidowanych i przekształcanych jednostkach samorządu terytorialnego do sektora finansów publicznych	0,00	0,00	0,00	0,00	0,00	0,00	0,00	0,00	0,00
8	Relacje zrównoważenia wydatków bieżących, o której mowa w art. 242, ustawy	X	X	X	X	X	X	X	X	X
8.1	Różnica między dochodami bieżącymi a wydatkami bieżącymi	4 194 069,69	1 182 342,99	1 333 373,00	826 183,15	622 726,00	3 388 739,00	3 598 081,00	2 220 981,00	2 220 981,00
8.2	Różnica między dochodami bieżącymi, powiększonymi o nadwyżkę budżetową określoną w pkt 4.1 i wolumie środków określone w pkt 4.2, a wydatkami bieżącymi, pomniejszonym o wydatki określone w pkt 2.1.2.	4 304 069,69	1 182 342,99	1 333 373,00	826 183,15	622 726,00	3 388 739,00	3 598 081,00	2 220 981,00	2 220 981,00
9	Wskaźnik spłaty zobowiązań	X	X	X	X	X	X	X	X	X
9.1	Wskaźnik planowanej łącznej kwoty spłaty zobowiązań, o której mowa w art. 169 ust. 1 ufy z 2003 r. do dochodów ogólnym, bez uwzględnienia wyłączeń określonych w pkt 5.1.1.	4,78%	12,36%	16,19%	16,50%	9,06%	2,67%	5,96%	7,69%	7,69%
9.2	Wskaźnik planowanej łącznej kwoty spłaty zobowiązań, o której mowa w art. 169 ust. 1 ufy z 2003 r. do dochodów ogólnym, po uwzględnieniu wyłączeń przypadających na dany rok określonych w pkt 5.1.1.	4,78%	12,36%	16,19%	16,50%	8,05%	2,67%	4,26%	7,69%	7,69%
9.3	Wskaźnik planowanej łącznej kwoty spłaty zobowiązań, o której mowa w art. 243 ust. 1 ustawy do dochodów ogólnym, bez uwzględnienia zobowiązań związanych z budżetem ogólnym i bez uwzględnienia wyłączeń przypadających na dany rok określonych w pkt 5.1.1.	4,78%	12,36%	16,19%	16,50%	9,06%	2,67%	5,96%	7,69%	7,69%
9.4	Wskaźnik planowanej łącznej kwoty spłaty zobowiązań, o której mowa w art. 243 ust. 1 ustawy do dochodów ogólnym, bez uwzględnienia zobowiązań związanych z budżetem ogólnym i bez uwzględnienia wyłączeń przypadających na dany rok określonych w pkt 5.1.1.	4,78%	12,36%	16,19%	16,50%	8,05%	2,67%	4,26%	7,69%	7,69%
9.5	Kwota zobowiązań związku współtworzonego przez jednostkę samorządu terytorialnego przypadających do spłaty w danym roku budżetowym, podlegająca doliczeniu zgodnie z art. 244 ustawy	0,00	0,00	0,00	0,00	0,00	0,00	0,00	0,00	0,00
9.6	Wskaźnik planowanej łącznej kwoty spłaty zobowiązań, o której mowa w art. 243 ust. 1 ustawy do dochodów ogólnym, po uwzględnieniu zobowiązań związanych z budżetem ogólnym i bez uwzględnienia wyłączeń przypadających na dany rok określonych w pkt 5.1.1.	4,78%	12,36%	16,19%	16,50%	8,05%	2,67%	4,26%	7,69%	7,69%
9.6.1	Wskaźnik jednostkowy (prawa stroną w art. 243)	15,99%	4,80%	5,00%	3,46%	3,59%	12,08%	11,45%	7,35%	7,35%
9.7	Dopuszczalny wskaźnik spłaty zobowiązań określony w art. 243 ustawy, po uwzględnieniu wyłączeń określonych w art. 36 ustawy z dnia 7 grudnia 2012 r. o zmianie niektórych ustaw związanych z realizacją ustawy budżetowej, obciążony w oparciu o plan 3 kwartałów roku poprzedzającego rok budżetowy	0,00%	0,00%	0,00%	0,00%	8,59%	4,46%	6,89%	9,04%	9,04%
9.7.1	Dopuszczalny wskaźnik spłaty zobowiązań określony w art. 243 ustawy, po uwzględnieniu wyłączeń określonych w art. 36 ustawy z dnia 7 grudnia 2012 r. o zmianie niektórych ustaw związanych z realizacją ustawy budżetowej, obciążony w oparciu o wykonanie roku poprzedzającego rok budżetowy	0,00%	0,00%	0,00%	0,00%	8,08%	3,93%	6,38%	9,04%	9,04%
9.8	Informacja o spełnieniu wskaźnika spłaty zobowiązań określonego w art. 243 ustawy, po uwzględnieniu zobowiązań związku współtworzonego przez jednostkę samorządu terytorialnego oraz po uwzględnieniu wyłączeń określonych w pkt 5.1.1., obciążonego w oparciu o plan 3 kwartałów roku poprzedzającego rok budżetowy	X	X	X	X	Spełniona	Spełniona	Spełniona	Spełniona	Spełniona
9.8.1	Informacja o spełnieniu wskaźnika spłaty zobowiązań określonego w art. 243 ustawy, po uwzględnieniu zobowiązań związku współtworzonego przez jednostkę samorządu terytorialnego oraz po uwzględnieniu wyłączeń określonych w pkt 5.1.1., obciążonego w oparciu o wykonanie roku poprzedzającego rok budżetowy	X	X	X	X	Spełniona	Spełniona	Spełniona	Spełniona	Spełniona
10	Przebiegnięcia pogromowanej audycji budżetowej, w tym m.:	0,00	0,00	0,00	0,00	0,00	0,00	365 000,00	1 500 000,00	1 500 000,00
10.1	Spłaty kredytów, pożyczek i wykup papierów wartościowych	0,00	0,00	0,00	0,00	0,00	0,00	365 000,00	1 500 000,00	1 500 000,00
11	Informacja o spełnieniu wskaźnika spłaty zobowiązań określonego w art. 243 ustawy, po uwzględnieniu zobowiązań związku współtworzonego przez jednostkę samorządu terytorialnego oraz po uwzględnieniu wyłączeń określonych w pkt 5.1.1., obciążonego w oparciu o wykonanie roku poprzedzającego rok budżetowy	X	X	X	X	Spełniona	Spełniona	Spełniona	Spełniona	Spełniona
11.1	Wydatki budżetu na wynagrodzenia i składki od nich należne	12 017 442,00	11 930 263,00	12 762 126,00	12 509 871,44	12 931 339,00	12 421 576,00	12 421 576,00	12 421 576,00	12 421 576,00
11.2	Wydatki związane z funkcjonowaniem organów jednostki samorządu terytorialnego	0,00	0,00	0,00	0,00	0,00	0,00	0,00	0,00	0,00
11.3	Wydatki objęte limitem art. 226 ust. 3 ustawy, z tego:	0,00	817 206,00	1 467 057,00	1 245 037,60	2 321 402,00	3 556 048,00	2 350 390,00	722 986,00	722 986,00
11.3.1	dotacje	0,00	817 206,00	1 467 057,00	1 245 037,60	0,00	0,00	0,00	0,00	0,00
11.3.2	dotacje	0,00	0,00	0,00	0,00	2 321 402,00	3 556 048,00	2 350 390,00	722 986,00	722 986,00
11.4	Wydatki inwestycyjne kontynuowane	0,00	0,00	0,00	0,00	0,00	0,00	0,00	0,00	0,00
11.5	Nowe wydatki inwestycyjne	0,00	0,00	0,00	0,00	0,00	0,00	0,00	0,00	0,00
11.6	Wydatki majątkowe w formie dotacji	0,00	0,00	0,00	0,00	0,00	0,00	0,00	0,00	0,00

Wykonanie Wykonanie Wykonanie Wykonanie Wykonanie

Plan 3 kw. 2012 2012 2012 2012 2012

2010 2011 2011 2011 2011

2010 2011 2011 2011 2011

2012 2012 2012 2012 2012

2013 2013 2013 2013 2013

2014 2014 2014 2014 2014

2015 2015 2015 2015 2015

2016 2016 2016 2016 2016

Lp.	Wyszególnienie	2010	2011	2012	2012	2012	2013	2014	2015	2016
12	Finansowanie programów, projektów lub zadań realizowanych z udziałem środków, o których mowa w art. 5 ust. 1 pkt 2 i 3 ustawy	x	x	x	x	x	x	x	x	x
12.1	Dochody budżetu na programy, projekty lub zadania finansowane z udziałem środków, o których mowa w art. 5 ust. 1 pkt 2 i 3 ustawy, w tym:	0,00	0,00	0,00	0,00	0,00	0,00	0,00	0,00	0,00
12.1.1	środki określone w art. 5 ust. 1 pkt 2 ustawy, w tym:	0,00	0,00	0,00	0,00	0,00	0,00	0,00	0,00	0,00
12.1.1.1	projektu lub zadania	0,00	0,00	0,00	0,00	0,00	0,00	0,00	0,00	0,00
12.2	Dochody majątkowe na programy, projekty lub zadania finansowane z udziałem środków, o których mowa w art. 5 ust. 1 pkt 2 i 3 ustawy, w tym:	0,00	0,00	0,00	0,00	0,00	0,00	0,00	0,00	0,00
12.2.1	środki określone w art. 5 ust. 1 pkt 2 ustawy, w tym:	0,00	0,00	0,00	0,00	0,00	0,00	0,00	0,00	0,00
12.2.1.1	projektu lub zadania	0,00	0,00	0,00	0,00	0,00	0,00	0,00	0,00	0,00
12.3	Wydatki budżetu na programy, projekty lub zadania finansowane z udziałem środków, o których mowa w art. 5 ust. 1 pkt 2 i 3 ustawy	0,00	0,00	0,00	0,00	0,00	0,00	0,00	0,00	0,00
12.3.1	w tym finansowane środkami określonymi w art. 5 ust. 1 pkt 2 ustawy	0,00	0,00	0,00	0,00	0,00	0,00	0,00	0,00	0,00
12.3.2	Wydatki budżetu na realizację programu, projektu lub zadania wynikające wyłącznie z zawartych umów z podmiotem dysponującym środkami, o których mowa w art. 5 ust. 1 pkt 2 ustawy	0,00	0,00	0,00	0,00	0,00	0,00	0,00	0,00	0,00
12.4	Wydatki majątkowe na programy, projekty lub zadania finansowane z udziałem środków, o których mowa w art. 5 ust. 1 pkt 2 i 3 ustawy	0,00	0,00	0,00	0,00	0,00	0,00	0,00	0,00	0,00
12.4.1	w tym finansowane środkami określonymi w art. 5 ust. 1 pkt 2 ustawy	0,00	0,00	0,00	0,00	0,00	0,00	0,00	0,00	0,00
12.4.2	Wydatki majątkowe na realizację programu, projektu lub zadania wynikające wyłącznie z zawartych umów z podmiotem dysponującym środkami, o których mowa w art. 5 ust. 1 pkt 2 ustawy	0,00	0,00	0,00	0,00	0,00	0,00	0,00	0,00	0,00
13	Kwoty dotyczące świadczeń i spłaty zobowiązań po samorządnych publicznych zakładach opieki zdrowotnej oraz podmiotach szpitalnego typu	x	x	x	x	x	x	x	x	x
13.1	Kwoty zobowiązań wynikających z przejęcia przez jednostkę samorządu terytorialnego zobowiązań po likwidowanych i przekształconych samorządnych zakładach opieki zdrowotnej	0,00	0,00	0,00	0,00	0,00	0,00	0,00	0,00	0,00
13.2	Dochody budżetowe z tytułu dotacji celowej z budżetu państwa, o której mowa w art. 196 ustawy z dnia 15 kwietnia 2011 r. o działalności leczniczej (Dz.U. Nr 112, poz. 654, z późn. zm.)	0,00	0,00	0,00	0,00	0,00	0,00	0,00	0,00	0,00
13.3	Wykonalne zobowiązania podlegających umorzeniu, o których mowa w art. 190 ustawy o działalności leczniczej	0,00	0,00	0,00	0,00	0,00	0,00	0,00	0,00	0,00
13.4	Wydatki na spłatę przyjętych zobowiązań samorządowego publicznego zakładu opieki zdrowotnej przekształconego na zasadach określonych w przepisach o działalności leczniczej	0,00	0,00	0,00	0,00	0,00	0,00	0,00	0,00	0,00
13.5	Wydatki na spłatę przyjętych zobowiązań samorządowego publicznego zakładu opieki zdrowotnej likwidowanego na zasadach określonych w przepisach o działalności leczniczej	0,00	0,00	0,00	0,00	0,00	0,00	0,00	0,00	0,00
13.6	Wydatki na spłatę zobowiązań samorządowego publicznego zakładu opieki zdrowotnej przyjętych do końca 2011 r. na podstawie przepisów o zakładach opieki zdrowotnej	0,00	0,00	0,00	0,00	0,00	0,00	0,00	0,00	0,00
13.7	Wydatki budżetu na pokrycie utraconego wyniku finansowego samorządowego publicznego zakładu opieki zdrowotnej	0,00	0,00	0,00	0,00	0,00	0,00	0,00	0,00	0,00
14	Długość umorzenia i długa i jego spłacie	x	x	x	x	x	x	x	x	x
14.1	Spłaty rat kapitałowych oraz wykup papierów wartościowych, o których mowa w pkt 3.1, wynikające wyłącznie z tytułu zobowiązań już zaciągniętych	0,00	0,00	0,00	0,00	0,00	0,00	0,00	0,00	0,00
14.2	Kwota obrotu, którego planowana spłata dokonana jest z wydatków budżetu	0,00	0,00	0,00	0,00	0,00	0,00	0,00	0,00	0,00
14.3	Wydatki zmniejszające dług, w tym:	0,00	0,00	0,00	0,00	0,00	0,00	0,00	0,00	0,00
14.3.1	spłata zobowiązań wynikających z lat poprzednich, innych niż w pkt 14.3.2	0,00	0,00	0,00	0,00	0,00	0,00	0,00	0,00	0,00
14.3.2	zwiazane z zmianami zakladowymi do tylnok dlużnych wliczonych w pasywny dług publiczny	0,00	0,00	0,00	0,00	0,00	0,00	0,00	0,00	0,00
14.3.3	wypłaty z tytułu wynagrodzeń poruczeń i gwarancji	0,00	0,00	0,00	0,00	0,00	0,00	0,00	0,00	0,00
14.4	Wynik operacji majątkowych wpływających na kwotę długu (m.in. umorzenia, różnice kursowe)	0,00	0,00	0,00	0,00	0,00	0,00	0,00	0,00	0,00

Wyszczególnienie		2017	2018	2019	2020	2021	2022	2023	2024
1	Dochoły ogółem	32 368 512,00	32 368 512,00	32 368 512,00	32 910 512,00	32 868 512,00	32 368 512,00	33 853 767,12	0,00
1.1	Dochoły bieżące, w tym:	32 366 203,00	32 366 203,00	32 366 203,00	32 910 512,00	32 868 512,00	32 368 512,00	33 853 767,12	0,00
1.1.1	dochoły z tytułu udziału we wpływach z podatku dochodowego od osób fizycznych	0,00	0,00	0,00	0,00	0,00	0,00	0,00	0,00
1.1.2	dochoły z tytułu udziału we wpływach z podatku dochodowego od osób prawnych	0,00	0,00	0,00	0,00	0,00	0,00	0,00	0,00
1.1.3	podatki i opłaty, w tym:	0,00	0,00	0,00	0,00	0,00	0,00	0,00	0,00
1.1.3.1	z podatku od nieruchomości	0,00	0,00	0,00	0,00	0,00	0,00	0,00	0,00
1.1.4	z subwencji ogólnej	0,00	0,00	0,00	0,00	0,00	0,00	0,00	0,00
1.1.5	z tytułu dotacji i środków przeznaczonych na cele bieżące	0,00	0,00	0,00	0,00	0,00	0,00	0,00	0,00
1.2	Dochoły majątkowe, w tym:	2 309,00	2 309,00	2 309,00	0,00	0,00	0,00	0,00	0,00
1.2.1	za sprzedaż majątku	0,00	0,00	0,00	0,00	0,00	0,00	0,00	0,00
1.2.2	z tytułu dotacji oraz środków przeznaczonych na inwestycje	2 309,00	2 309,00	2 309,00	0,00	0,00	0,00	0,00	0,00
2	Wydatki ogółem	30 776 572,00	30 568 512,00	30 868 512,00	31 110 512,00	30 868 512,00	30 568 512,00	32 756 746,00	0,00
2.1	Wydatki bieżące, w tym:	29 887 829,00	28 568 512,00	28 868 512,00	29 110 512,00	28 868 512,00	28 568 512,00	31 173 576,00	0,00
2.1.1	z tytułu porządku i gwarancji, w tym:	0,00	0,00	0,00	0,00	0,00	0,00	0,00	0,00
2.1.1.1	gwarancje i poręczenia podlegające wyłączeniu z limitów szkodliwych określonych w art. 243 ust. 3 pkt 2 ustawy z dnia 27 sierpnia 2009 r. o finansach publicznych (Dz. U. Nr 157, poz. 1240, z późn. zm.) lub art. 169 ust 3 pkt 2 ustawy z dnia 30 czerwca 2005 r. o finansach publicznych (Dz. U. Nr 249, poz. 2104, z późn. zm.)	0,00	0,00	0,00	0,00	0,00	0,00	0,00	0,00
2.1.2	na spłaty przysiężnych zobowiązań samodzielnego publicznego zakładu opieki zdrowotnej przekazującego na zasadach określonych w przepisach o działalności leczniczej, w wyjątkach w jakich nie podlegają sfinansowaniu dotacją z budżetu państwa)	0,00	0,00	0,00	0,00	0,00	0,00	0,00	0,00
2.1.3	wydatki na obsługę długu, w tym:	541 400,00	481 800,00	429 000,00	299 500,00	200 000,00	150 000,00	150 000,00	0,00
2.1.3.1	odsetki i dywidendo określone w art. 243 ust. 1 ustawy lub art. 169 ust. 1 ufp z 2005 r.	541 400,00	481 800,00	429 000,00	299 500,00	200 000,00	150 000,00	150 000,00	0,00
2.2	Wydatki majątkowe	888 683,00	2 000 000,00	2 000 000,00	2 000 000,00	2 000 000,00	2 000 000,00	1 583 170,00	0,00
3	Wytek budżetu	1 592 000,00	1 800 000,00	1 500 000,00	1 800 000,00	2 000 000,00	2 000 000,00	1 097 021,12	0,00
4	Przebiegi budżetu	0,00	0,00	0,00	0,00	0,00	0,00	0,00	0,00
4.1	Nadwyżka budżetowa z lat ubiegłych, w tym:	0,00	0,00	0,00	0,00	0,00	0,00	0,00	0,00
4.1.1	na pokrycie deficytu budżetu	0,00	0,00	0,00	0,00	0,00	0,00	0,00	0,00
4.2	Wolne środki, o których mowa w art. 217 ust. 2 pkt 6 ustawy, w tym:	0,00	0,00	0,00	0,00	0,00	0,00	0,00	0,00
4.2.1	na pokrycie deficytu budżetu	0,00	0,00	0,00	0,00	0,00	0,00	0,00	0,00
4.3	Kredyty, pożyczki, emisja papierów wartościowych, w tym:	0,00	0,00	0,00	0,00	0,00	0,00	0,00	0,00
4.3.1	na pokrycie deficytu budżetu	0,00	0,00	0,00	0,00	0,00	0,00	0,00	0,00
4.4	Inne przebiegi nawiązane z zaangażowaniem długu, w tym:	0,00	0,00	0,00	0,00	0,00	0,00	0,00	0,00
4.4.1	na pokrycie deficytu budżetu	0,00	0,00	0,00	0,00	0,00	0,00	0,00	0,00
5	Ruchowy budżet	1 592 000,00	1 800 000,00	1 500 000,00	1 800 000,00	2 000 000,00	2 000 000,00	1 097 021,12	0,00
5.1	Spłaty rat kapitałowych kredytów i pożyczek oraz wykup papierów wartościowych, w tym:	1 592 000,00	1 800 000,00	1 500 000,00	1 800 000,00	2 000 000,00	2 000 000,00	1 097 021,12	0,00
5.1.1	bezuszu kwota przysiężnych na dany rok kwot wyliczeń określonych w art. 243 ust. 3 pkt 1 ustawy lub art. 169 ust. 3 pkt 1 ufp z 2005 r., art. 171a ustawy z dnia 27 sierpnia 2009 r. - Przepisy wprowadzające ustawę o finansach publicznych (Dz. U. Nr 157, poz. 1241, z późn. zm.) oraz art. 36 ustawy z dnia 7 grudnia 2017 r. o zmianie niektórych ustaw związanych z realizacją ustawy budżetowej (Dz. U. poz. 1456), w tym:	0,00	0,00	0,00	0,00	0,00	0,00	0,00	0,00
5.1.1.1	kwota przysiężnych na dany rok kwot wyliczeń określonych w art. 243 ust. 3 pkt 1 ustawy lub art. 169 ust. 3 pkt 1 ufp z 2005 r.	0,00	0,00	0,00	0,00	0,00	0,00	0,00	0,00
5.2	Inne zobowiązania nawiązane ze spłaty długu	0,00	0,00	0,00	0,00	0,00	0,00	0,00	0,00
6	Kwota długu	10 197 021,12	8 397 021,12	6 897 021,12	5 097 021,12	3 697 021,12	1 097 021,12	0,00	0,00
6.1	Kwota wyliczeń z ograniczeń długu określonych w art. 170 ust. 3 ufp z 2005 r. oraz w art. 36 ustawy o zmianie niektórych ustaw związanych z realizacją ustawy budżetowej, w tym:	0,00	0,00	0,00	0,00	0,00	0,00	0,00	0,00
6.1.1	kwota wyliczeń z ograniczeń długu określonych w art. 170 ust. 3 ufp z 2005 r.	0,00	0,00	0,00	0,00	0,00	0,00	0,00	0,00
6.2	Wzrost zadłużenia do dochodów ogółem określony w art. 170 ufp z 2005 r., bez uwzględnienia wyliczeń określonych w pkt 6.1.	31,50%	25,94%	21,31%	15,69%	9,42%	3,39%	0,00%	0,00%
6.3	Wzrost zadłużenia do dochodów ogółem, o którym mowa w art. 170 ufp z 2005 r., po uwzględnieniu wyliczeń określonych w pkt 6.1.	31,50%	25,94%	21,31%	15,69%	9,42%	3,39%	0,00%	0,00%

11-2023

Lp.	Wyszczególnienie	2017		2018		2019		2020		2021		2022		2023		2024	
		x		x		x		x		x		x		x		x	
12	Finansowanie programów, projektów lub zadań realizowanych z udziałem środków, o których mowa w art. 5 ust. 1 pkt 2 i 3 ustawy																
12.1	Dochody budżetu na programy, projekty lub zadania finansowane z udziałem środków, o których mowa w art. 5 ust. 1 pkt 2 i 3 ustawy, w tym:																
12.1.1	środka określone w art. 5 ust. 1 pkt 2 ustawy, w tym:																
12.1.1.1	środka określone w art. 5 ust. 1 pkt 2 ustawy wynikające wyłącznie z zawartych umów na realizację programu, projektu lub zadania	0,00		0,00		0,00		0,00		0,00		0,00		0,00		0,00	
12.2	Dochody majątkowe na programy, projekty lub zadania finansowane z udziałem środków, o których mowa w art. 5 ust. 1 pkt 2 i 3 ustawy, w tym:																
12.2.1	środka określone w art. 5 ust. 1 pkt 2 ustawy, w tym:																
12.2.1.1	środka określone w art. 5 ust. 1 pkt 2 ustawy wynikające wyłącznie z zawartych umów na realizację programu, projektu lub zadania	0,00		0,00		0,00		0,00		0,00		0,00		0,00		0,00	
12.3	Wydatki budżetu na programy, projekty lub zadania finansowane z udziałem środków, o których mowa w art. 5 ust. 1 pkt 2 i 3 ustawy																
12.3.1	W tym: finansowanie środkami określonymi w art. 5 ust. 1 pkt 2 ustawy																
12.3.2	Wydatki budżetu na realizację programu, projektu lub zadania wynikające wyłącznie z zawartych umów z podmiotem dysponującym środkami, o których mowa w art. 5 ust. 1 pkt 2 ustawy	0,00		0,00		0,00		0,00		0,00		0,00		0,00		0,00	
12.4	Wydatki majątkowe na programy, projekty lub zadania finansowane z udziałem środków, o których mowa w art. 5 ust. 1 pkt 2 i 3 ustawy																
12.4.1	W tym: finansowanie środkami określonymi w art. 5 ust. 1 pkt 2 ustawy																
12.4.2	Wydatki majątkowe na realizację programu, projektu lub zadania wynikające wyłącznie z zawartych umów z podmiotem dysponującym środkami, o których mowa w art. 5 ust. 1 pkt 2 ustawy	0,00		0,00		0,00		0,00		0,00		0,00		0,00		0,00	
13	Kwoty dofinansowania projektu i spłaty zobowiązań po samodzielnym publicznych zakładach opieki zdrowotnej oraz pozostałych ulgowego wydatku																
13.1	Kwota zobowiązań wynikających z przepisów przez jednostkę samorządu terytorialnego zobowiązań po likwidowanych i przekształconych samodzielnych zakładach opieki zdrowotnej	0,00		0,00		0,00		0,00		0,00		0,00		0,00		0,00	
13.2	Dochody budżetowe z tytułu dotacji celowej z budżetu państwa, o której mowa w art. 196 ustawy z dnia 13 kwietnia 2011 r. o działalności leczniczej (Dz.U. Nr 112, poz. 654, z późn. zm.)	0,00		0,00		0,00		0,00		0,00		0,00		0,00		0,00	
13.3	Wydatki na zobowiązania podlegających umorzeniu, o którym mowa w art. 190 ustawy o działalności leczniczej																
13.4	Wydatki na spłatę przyjętych zobowiązań samodzielnego publicznego zakładu opieki zdrowotnej przekształconego na zakład określony w przepisach o działalności leczniczej	0,00		0,00		0,00		0,00		0,00		0,00		0,00		0,00	
13.5	Wydatki na spłatę przyjętych zobowiązań samodzielnego publicznego zakładu opieki zdrowotnej likwidowanego na zakład określony w przepisach o działalności leczniczej	0,00		0,00		0,00		0,00		0,00		0,00		0,00		0,00	
13.6	Wydatki na spłatę zobowiązań samodzielnego publicznego zakładu opieki zdrowotnej przyjętych do końca 2011 r. na podstawie przepisów o zakładach opieki zdrowotnej	0,00		0,00		0,00		0,00		0,00		0,00		0,00		0,00	
13.7	Wydatki budżetu na pokrycie opisanego wydatku finansowego samodzielnego publicznego zakładu opieki zdrowotnej	0,00		0,00		0,00		0,00		0,00		0,00		0,00		0,00	
14	Dane uzupełniające o długie i jego opłacie																
14.1	Spłaty rat kapitałowych oraz wykup papierów wartościowych, o których mowa w pkt 5.1., wynikające wyłącznie z tytułu zobowiązań już zrealizowanych	0,00		0,00		0,00		0,00		0,00		0,00		0,00		0,00	
14.2	Kwota długu, którego planowana spłata dokona się z wydatków budżetu	0,00		0,00		0,00		0,00		0,00		0,00		0,00		0,00	
14.3	Wydatki zmniejszające dług, w tym:																
14.3.1	opłata zobowiązań wynikających z rat pożyczek, innych niż w pkt 14.3.3	0,00		0,00		0,00		0,00		0,00		0,00		0,00		0,00	
14.3.2	związane z umowami zaliczonymi do tytułów dłużnych wliczonych w planowany dług publiczny	0,00		0,00		0,00		0,00		0,00		0,00		0,00		0,00	
14.3.3	wydatki z tytułu wymagalnych pożyczek i gwarancji	0,00		0,00		0,00		0,00		0,00		0,00		0,00		0,00	
14.4	Wynik operacji naliczanych w wydatkach na kwotę długu (m.in. umorzenia, różnice kursowe)	0,00		0,00		0,00		0,00		0,00		0,00		0,00		0,00	

Załącznik Nr 2

Objaśnienia

W wieloletniej prognozie finansowej zweryfikowano plan dochodów i wydatków zgodnie z planami budżetu na dzień 24 lipca 2013 roku.

Nadwyżka budżetu w latach 2014-2023 w całości zostanie przeznaczona na spłatę wcześniej zaciągniętych kredytów i pożyczek.

WYKAZ PRZEDSIĘWZIĆ I UMÓW WIELOLETNICH

Lp.	Nazwa i adres	UG Główny	2010	2012	2013	2014	2015	2016	2017	2018	2019	2020	Limit zobowiązań
I	programy, projekty lub zadania związane z programami realizowanymi z udziałem środków, o których mowa w art. 5 ust. 1 pkt 2 i 3 (razem)												0
	- wydatki bieżące												0
	- wydatki majątkowe												0
	Budowa kanalizacji sanitarnej w Gminie Główny etap Rumsko - Kówno	UG Główny											Limit zobowiązań
	wydatki bieżące ogółem, w tym:												
	1. środki UE												
	2. środki krajowe												
	3. środki własne												
	Budowa kanalizacji sanitarnej w Gminie Główny etap Ciemno, Skórczyno, Jabca, Zgierz	UG Główny											Limit zobowiązań
	wydatki bieżące ogółem, w tym:												
	1. środki UE												
	2. środki krajowe												
	3. środki własne												
	Budowa sieci kanalizacji sanitarnej w miejscowościach Dargolez, Podole Włobke, Stowłeczno, Gorzno wraz z przepompowniami i przyłączami	UG Główny											Limit zobowiązań
	wydatki bieżące ogółem, w tym:												
	1. środki UE												
	2. środki krajowe												
	3. środki własne												
	Budowa sieci kanalizacji sanitarnej w miejscowościach Pobocze, Ciecunowo, Wólka wraz z przepompowniami i przyłączami	UG Główny											Limit zobowiązań
	wydatki bieżące ogółem, w tym:												
	1. środki UE												

2021.11.13

		75095	2012	2015	2013	2014	2015	Limit zobowiązań
1. środki UE								
2. środki krajowe								
3. środki własne								
Budowa Sali gimnastycznej z łącznikiem przy Zespole Szkół w Słowięcinie		UG Główny						
wydatki bieżące ogółem, w tym:								
1. środki UE								
2. środki krajowe								
3. środki własne								
Zagospodarowanie centrum wsi Żoruchowo		UG Główny						
wydatki bieżące ogółem, w tym:								
1. środki UE								
2. środki krajowe								
3. środki własne								
Budowa auli sportowej w Staczkowicach		UG Główny						
wydatki bieżące ogółem, w tym:								
1. środki UE								
2. środki krajowe								
3. środki własne								
Budowa boiska sportowego w miejscowości Rumsko		UG Główny						
wydatki bieżące ogółem, w tym:								
1. środki UE								
2. środki krajowe								
3. środki własne								
Rozbudowa ramki OSP w Głównycach wraz z budową parkingu na osiedlu 22 Lipca		UG Główny						
wydatki bieżące ogółem, w tym:								
1. środki UE								
2. środki krajowe								
3. środki własne								
Rozbudowa ramki w miejscowości Dargoleza		UG Główny						
wydatki bieżące ogółem, w tym:								
1. środki UE								
2. środki krajowe								

		75095	2012	2013	2014	2015	Limit zobowiązań
0							
0							
60 012			60 012				
Pomieszczenie							
259 740		58 200	0	0	201 540	0	
0		0	0	0	0	0	
100 000		0	0	0	100 000	0	
159 740		58 200	0	0	101 540	0	
Łączne nakłady finansowe							
263 502		2 460	261 042	0	0	0	
159 172		0	159 172	0	0	0	
0		0	0	0	0	0	
104 330		2 460	101 870	0	0	0	
Łączne nakłady finansowe							
328 636		13 300	315 336	0	0	0	
192 278		0	192 278	0	0	0	
0		0	0	0	0	0	
136 358		13 300	123 058	0	0	0	
Łączne nakłady finansowe							
187 606		5 978	181 628	0	0	0	
110 749		0	110 749	0	0	0	
0		0	0	0	0	0	
76 857		5 978	70 879	0	0	0	
Łączne nakłady finansowe							
108 000		8 000	0	3 799	96 201	0	
0		0	0	0	0	0	
0		0	0	0	0	0	
108 000		8 000	0	3 799	96 201	0	
Łączne nakłady finansowe							
107 380		7 380	0	100 000	0	0	
0		0	0	0	0	0	
0		0	0	0	0	0	

		75412	2012	2014	2015	Limit zobowiązań
1. środki UE						
2. środki krajowe						
3. środki własne						
Wydatki bieżące ogółem, w tym:						
1. środki UE						
2. środki krajowe						
3. środki własne						

3. środki własne	UG Główny	2012	2014	7 380	0	2 013	2 014	0	100 000	2 015	Licit zobowiązań										
												Łączne nakłady finansowe	Postępione	2 013	2 014	2 015	Licit zobowiązań				
												325 000	25 000	0	300 000	0	0				
Adaptacja budynków na świetlice wiejską wraz z zagospodarowaniem terenu w Pedziechowie	75095										Licit zobowiązań										
wydatki bieżące ogółem, w tym:												0	0	0	0	0					
1. środki UE																					
2. środki krajowe																					
3. środki własne	325 000	25 000	0	300 000	0	0															
Remont świetlicy wiejskiej w miejscowości Żelazowo	UG Główny	2010	2013	Postępione	2 013	2 014	2 015	Licit zobowiązań													
wydatki bieżące ogółem, w tym:									279 212	15 616	263 596	0	0								
1. środki UE																					
2. środki krajowe																					
3. środki własne	48 669	0	48 669	0	0																
Remont świetlicy wiejskiej w miejscowości Chańmierówko	UG Główny	2010	2013	Postępione	2 013	2 014	2 015	Licit zobowiązań													
wydatki bieżące ogółem, w tym:									230 543	15 616	214 927	0	0								
1. środki UE																					
2. środki krajowe																					
3. środki własne	0	0	0	0	0																
Przebudowa drogi Dargoleza - Przebudowa Erap III	UG Główny	2013	2013	Postępione	2 013	2 014	2 015	Licit zobowiązań													
wydatki bieżące ogółem, w tym:									102 966	4 270	98 696	0	0								
1. środki UE																					
2. środki krajowe																					
3. środki własne	60 180	0	60 180	0	0																
Przebudowa budynków Ośrodka Pomocy Społecznej w Głównycach	UG Główny	2012	2013	Postępione	2 013	2 014	2 015	Licit zobowiązań													
wydatki bieżące ogółem, w tym:									42 786	4 270	38 516	0	0								
1. środki UE																					
2. środki krajowe																					
3. środki własne	0	0	0	0	0																
Przebudowa drogi powiatowej Warblino - Sławęcino	UG Główny	2013	2013	Postępione	2 013	2 014	2 015	Licit zobowiązań													
wydatki bieżące ogółem, w tym:									117 380	7 380	20 000	90 000	0	0							
1. środki UE																					
2. środki krajowe																					
3. środki własne	0	0	0	0	0																
	60014			Postępione	0	840 000	0	0	0	0	Licit zobowiązań										
												840 000	0	840 000	0	0					
																	0	0	0	0	0
	840 000	0	840 000	0	0																

Rok 2012	3 344 083,00
Remont dróg Warblino-Szczypkowice	-840 000,00
Remont remiży § 4300	
Samochód strażacki	
PZP	41 000,00
odwiała	14 500,00
Komputery	15 000,00
ogółem:	2 574 583,00

Łącznie	9 133 615	431 601	3 344 083	4 952 021	2 350 390	0
UE	2 525 497	0	571 048	949 825	1 004 624	0
Krajowe	287 623	0	0	0	287 623	0
Własne	6 273 115	424 221	2 773 035	2 516 223	1 058 143	0
		poniesione	2013	2014	2015	

**UCHWAŁA NR 217/R/2013
RADY GMINY GŁÓWCZYCE
z dnia 24 lipca 2013 r.**

**w sprawie uchwalenia zmiany miejscowego planu zagospodarowania
przestrzennego miejscowości Izbica dla obszaru obejmującego działkę nr 539,
obręb Izbica**

Na podstawie art. 18 ust. 2 pkt 5 ustawy z dnia 8 marca 1990r. o samorządzie gminnym (t. j. Dz. U. z 2013 r. poz.594) i art. 20 ustawy z dnia 27 marca 2003r. o planowaniu i zagospodarowaniu przestrzennym (t. j. Dz. U. z 2012r. poz.647 z późn. zm.) po stwierdzeniu zgodności ustaleń niniejszej uchwały ze Studium Uwarunkowań i Kierunków Zagospodarowania Przestrzennego Gminy Główczyce oraz w związku z Uchwałą Nr 472/2010 Rady Gminy Główczyce z dnia 8 listopada 2010 roku o przystąpieniu do sporządzania zmiany miejscowego planu zagospodarowania przestrzennego miejscowości Izbica dla obszaru obejmującego działkę nr 539, obręb Izbica

działając na rzecz nowych technologii ekologicznych oraz wspierając innowacyjne zmagania osób, instytucji i organizacji pracujących na rzecz innowacji i nowych technologii ekologicznych, a także budownictwa, kultury i edukacji ekologicznej, ustala niżej wymienione regulacje zmierzające do urzeczywistnienia przedmiotowych idei,

uchwała się, co następuje:

Rozdział I
Przepisy ogólne

§ 1. Stosownie do Uchwały Nr 472/2010 Rady Gminy Główczyce z dnia 8 listopada 2010 roku o przystąpieniu do sporządzania zmiany miejscowego planu zagospodarowania przestrzennego miejscowości Izbica dla obszaru obejmującego działkę nr 539, obręb Izbica, uchwała się przedmiotową zmianę planu miejscowego dla wyżej wymienionej działki, zwaną dalej „zmianą planu” w granicach opracowania oznaczonych na załączniku nr 1 do niniejszej uchwały, której ustalenia wyrażone są w postaci zasad i sposobów zagospodarowania terenów określonych niniejszą uchwałą oraz rysunkiem zmiany planu będącym integralną częścią uchwały.

§ 2. Ustalenia, wymienionej w §1 zmiany planu, nie naruszają ustaleń Studium uwarunkowań i kierunków zagospodarowania przestrzennego gminy Główczyce.

§ 3. Granice obszaru objętego zmianą planu są zgodne z granicami określonymi w załączniku graficznym do uchwały Nr 472/2010 Rady Gminy Główczyce z dnia 8 listopada 2010 roku o przystąpieniu do sporządzania zmiany miejscowego planu zagospodarowania przestrzennego miejscowości Izbica dla obszaru obejmującego działkę nr 539, obręb Izbica.

§ 4. Integralną część uchwały stanowią:

- 1) załącznik nr 1 - rysunek zmiany planu - będący integralną częścią uchwały w skali 1:1000, stanowiący załącznik nr 1 do niniejszej uchwały wraz z wrysem ze studium uwarunkowań i kierunków zagospodarowania przestrzennego Gminy Główczyce.
- 2) załącznik nr 2 - rozstrzygnięcie o sposobie realizacji zapisanych w planie inwestycji z zakresu infrastruktury technicznej, które należą do zadań własnych gminy oraz o zasadach ich finansowania, zgodnie z przepisami o finansach publicznych.
- 3) załącznik nr 3 - rozstrzygnięcie o sposobie rozpatrzenia uwag złożonych do projektu planu

§ 5. 1. Obowiązującymi ustaleniami zmiany planu są „USTALENIA OBOWIAZUJĄCE” określone w oznaczeniach graficznych wskazanych na rysunku planu. Należą do nich:

- 1) granica obszaru objętego planem,
- 2) oznaczenia określające przeznaczenie terenu,
- 3) linie rozgraniczające tereny o różnym przeznaczeniu lub różnych zasadach zagospodarowania,
- 4) nieprzekraczalne linie zabudowy.

2. Obszar planu dzieli się na JEDNOSTKI PLANU wydzielone liniami rozgraniczającymi tereny o różnych sposobach użytkowania i zagospodarowania zgodnie z rysunkiem planu.
3. Ilekroć w niniejszej uchwale jest mowa o:
 - 1) zmianie planu - należy przez to rozumieć ustalenia planu o którym mowa w §1 niniejszej uchwały wraz z załącznikami.
 - 2) linii rozgraniczającej - należy przez to rozumieć linię rozdzielającą tereny o różnym sposobie użytkowania lub różnym sposobie zagospodarowania terenu.
 - 3) jednostce zmiany planu - należy przez to rozumieć obszar o jednolitym sposobie użytkowania i funkcji podstawowej wydzielony liniami rozgraniczającymi zgodnie z rysunkiem planu, któremu przyporządkowany jest symbol liczbowo – literowy do którego odnoszą się ustalenia przedmiotowego planu zawarte na rysunku planu oraz w części tekstowej.
 - 4) zabudowie - należy przez to rozumieć kompleks obiektów budowlanych lub obiekt budowlany, który jest trwale związany z gruntem, wydzielony z przestrzeni za pomocą przegród budowlanych oraz posiada fundamenty i dach, zgodnie z definicją pojęć w obowiązującym w dniu stosowania definicji prawem, przeznaczony do realizacji funkcji przeznaczenia podstawowego lub funkcji towarzyszących.
 - 5) przeznaczeniu podstawowym - należy przez to rozumieć takie przeznaczenie, które winno przeważać w danej jednostce planu wyznaczonej liniami rozgraniczającymi.
 - 6) funkcji podstawowej - należy przez to rozumieć przeznaczenie podstawowe w jednostce planu.
 - 7) przeznaczeniu towarzyszącym - należy przez to rozumieć rodzaj przeznaczenia terenu inny niż podstawowy, który uzupełnia lub wzbogaca przeznaczenie podstawowe w sposób określony w ustaleniach planu i którego powierzchnia użytkowa, zabudowy lub części terenu zajmuje w granicach jednostki mniej niż odpowiednia powierzchnia zajmowana przez przeznaczenie podstawowe, nie zaś jako odrębne, mogące występować samodzielnie w danej jednostce,
 - 8) funkcji towarzyszącej lub uzupełniającej - należy przez to rozumieć przeznaczenie towarzyszące.
 - 9) Urządzeniach towarzyszących - należy przez to rozumieć obiekty technicznego wyposażenia, infrastruktury technicznej, dojazdu i dojścia, parkingi i garaże, budynki gospodarcze, wiaty i zadaszenia, małą architekturę, oczka wodne o charakterze rekreacyjnym lub ozdobnym oraz inne obiekty i urządzenia pełniące służebną rolę wobec funkcji określonych w przeznaczeniu podstawowym lub towarzyszącym,
 - 10) Nieprzekraczalnej linii zabudowy - należy przez to rozumieć linię ograniczającą obszar, na którym dopuszcza się wznoszenie budynków oraz budowli naziemnych niebędących liniami przesyłowymi, sieciami uzbrojenia terenu oraz związanymi z nimi urządzeniami. Linia ta nie dotyczy w szczególności: balkonów, wykuszy, logii, gzymsów, okapów, zadaszeń nad wejściami, części podziemnych obiektów budowlanych oraz elementów wejścia do budynku jak również inwestycji celu publicznego w zakresie infrastruktury telekomunikacyjnej.
 - 11) Powierzchni zabudowy działki - należy przez to rozumieć powierzchnię zajętą przez budynek wyznaczoną przez rzut poziomy krawędzi budynku na powierzchnię terenu. Do powierzchni zabudowy działki nie wlicza się:
 - powierzchni obiektów budowlanych ani ich części nie wystających ponad powierzchnię terenu,
 - powierzchni elementów drugorzędnych takich jak: schody zewnętrzne, rampy zewnętrzne, tarasy, daszki, markizy itp
 - 12) Przepisach szczególnych - należy przez to rozumieć przepisy obowiązujących ustaw wraz z aktami wykonawczymi oraz ograniczenia w dysponowaniu terenem, wynikające z prawomocnych decyzji administracyjnych.

Rozdział II

P r z e d m i o t u s t a l e ń

§ 6. Przedmiotem ustaleń zmiany planu jest dokonanie ustaleń określonych w art. 15 ustawy, w szczególności:

- 1) ustalenie przeznaczenia podstawowego i towarzyszącego dla terenów objętych opracowaniem,
- 2) określenie zasad ochrony i kształtowania ładu przestrzennego,
- 3) określenie przebiegu linii rozgraniczających tereny o różnym sposobie użytkowania lub różnych zasadach zagospodarowania,
- 4) ustalenie zasad obsługi w zakresie infrastruktury technicznej,
- 5) określenie lokalnych warunków i zasad kształtowania zabudowy oraz urządzenia terenu,
- 6) określenie warunków zagospodarowania terenów.

Rozdział III

Przeznaczenie terenów objętych granicami planu

§ 7. 1. Dozwala się na dotychczasowy sposób użytkowania terenów objętych planem do czasu wystąpienia okoliczności formalno - prawnych wymagających prawnego określenia funkcji terenu (*jego przeznaczenia*).

2. Niżej wymienione ustalenia przeznaczenia terenów są obowiązujące dla prawnego określenia funkcji terenu (*jego przeznaczenia*).
3. Ustala się przeznaczenie terenów, w granicach wydzielonych liniami rozgraniczającymi, oznaczonych na rysunku planu:

- | | | |
|-------------|----|--|
| 1) Symbolem | U | – teren nowych technologii ekologicznych, ośrodek badawczo-edukacyjny; |
| 2) Symbolem | Zs | – tereny naturalnej sukcesji roślinnej; |
| 3) Symbolem | KD | – tereny pasa drogowego drogi dojazdowej; |
| 4) Symbolem | KP | – tereny parkingu. |

4. W ramach zagospodarowania wyżej wymienionych terenów dopuszcza się ponadto lokalizację:

- 1) obiektów i urządzeń towarzyszących funkcji przeznaczenia podstawowego
- 2) wyodrębnionych terenów zieleni urządzonej w pasach drogowych.
- 3) urządzeń infrastruktury technicznej niezbędnych do prawidłowego funkcjonowania obiektów przeznaczenia podstawowego, w tym stacji transformatorowych oraz inwestycji celu publicznego z zakresu łączności publicznej.

§ 8. 1. W planie nie występują niżej wymienione obiekty lub tereny, w związku z powyższym nie określono ich granic oraz sposobów ich zagospodarowania

- 1) górnicze,
 - 2) narażone na niebezpieczeństwo powodzi,
 - 3) zagrożone osuwaniem się mas ziemnych.
 - 4) wymagające przeprowadzenia scaleń i podziałów nieruchomości
2. W planie nie występują również tereny wymagające określenia sposobu i terminu ich tymczasowego zagospodarowania, urządzenia i użytkowania.

Rozdział IV

Obowiązujące zasady ochrony i kształtowania ładn przestrzennego

§ 9. 1. Elementami kształtującymi ład przestrzenny na obszarze objętym przedmiotowym planem są :

- 1) linie rozgraniczające tereny o różnym sposobie użytkowania lub różnych zasadach zagospodarowania;
 - 2) nieprzekraczalne linie zabudowy;
 - 3) ustalenia w zakresie struktury funkcjonalno-przestrzennej obszaru planu zawarte na rysunku planu;
 - 4) ustalenia w zakresie zasad kształtowania jednostek planu zawarte w ustaleniach szczegółowych (kartach terenów), w szczególności:
 - a) ustalenia w zakresie parametrów i wskaźników urbanistycznych zabudowy i zagospodarowania terenów;
 - b) ustalenia w zakresie ochrony elementów środowiska przyrodniczego oraz zasad kształtowania terenów zieleni.
2. Na obszarze objętym opracowaniem nie występują elementy zagospodarowania przestrzennego, które wymagają rewaloryzacji i w związku z tym nie wprowadza się ustaleń dla tych elementów.

Rozdział V

Obowiązujące zasady ochrony środowiska i przyrody

§10. 1. Obszar planu przynależy obszarowo do niżej wymienionych terenów podlegających ochronie ustalonej na podstawie odrębnych przepisów

- 1) otulina rezerwatu przyrody „Bagna Izbickie”;
 - 2) otulina Słowińskiego Parku Narodowego
- w związku z czym wprowadza się użej wymienione ustalenia:
2. Zakazuje się lokalizowania na obszarze planu wszelkich funkcji związanych z użytkowaniem obiektów bądź

działalnością usługową mogących naruszyć istniejące przepisy w zakresie ochrony środowiska,

3. Zabrania się podejmowania działań mogących, osobno lub w połączeniu z innymi działaniami, znacząco negatywnie oddziaływać na cele ochrony obszaru Natura 2000, w tym w szczególności mogących pogorszyć stan siedlisk przyrodniczych lub siedlisk gatunków roślin i zwierząt, dla których ochrony wyznaczono obszar Natura 2000 oraz wpłynąć negatywnie na gatunki, dla których ochrony został wyznaczony obszar Natura 2000; przedsięwzięcia takie wymagają przeprowadzenia odpowiedniej oceny oddziaływania na zasadach określonych w obowiązujących w dniu stosowania zapisu normach prawnych, jako że obszar opracowania leży w pośrednim sąsiedztwie obszaru Natura 2000.
4. W trakcie realizacji planowanego zainwestowania należy zabezpieczyć przed zniszczeniem występujące w granicach terenu elementy przyrody ożywionej i nieożywionej objęte ochroną gatunkową lub inne cenne z punktu widzenia ochrony elementy przyrodnicze, w tym cenne zbiorowiska roślinne.
5. Ustala się, że ustalone przedmiotowym planem funkcje i sposób ich realizacji w jednostce planu nie spowoduje:
 - a) przekroczenia dopuszczalnego poziomu hałasu;
 - b) przekroczenia dopuszczalnego poziomu pola elektromagnetycznego związanego z obiektami elektroenergetycznymi i telekomunikacyjnymi ponad wartości określone w wymaganiach przepisów odrębnych;
 - c) emisji substancji zanieczyszczających powietrze atmosferyczne w ilościach ponadnormatywnych,
 - d) wystąpienia wibracji o natężeniu oddziałującym szkodliwie na środowisko a zwłaszcza na zdrowie ludzi oraz otaczające obiekty budowlane,
 - e) wystąpienia promieniowania niejonizującego, stwarzającego zagrożenie zdrowia i życia ludzi, bądź uszkodzenia albo zniszczenia środowiska,
 - f) zrzutu ścieków które mogły by zakłócić istniejącą równowagę systemu ekologicznego najbliższego otoczenia oraz wywołać pogorszenie jakości środowiska przyrodniczego.
6. Maksymalny wskaźnik procentowy powierzchni nowoustalanej zabudowy do powierzchni działek oraz powierzchni biologicznie czynnej zgodnie z ustaleniami szczegółowymi dla poszczególnych jednostek planu.
7. Realizacja inwestycji wymaga szczegółowego rozpoznania geotechnicznych warunków posadowienia fundamentów obiektów budowlanych.

Rozdział VI

Ustalenia dotyczące ochrony środowiska kulturowego

§ 11. 1. Na obszarze objętym planem nie występują chronione stanowiska archeologiczne.

2. Prace ziemne należy prowadzić z uwzględnieniem możliwości odkrycia nie zinwentaryzowanych zabytków archeologicznych oraz z uwzględnieniem wymogów wynikających z przepisów odrębnych dotyczących ochrony zabytków.

Rozdział VII

Ustalenia dotyczące zasad i warunków scalania i podziału nieruchomości oraz renty planistycznej

§ 12. 1. W obszarze opracowania nie ustala się obowiązku wykonania procedury scalania i wtórnego podziału.

2. Przebieg linii rozgraniczających tereny o różnym sposobie użytkowania może być zmieniony w celu dostosowania go do aktualnego stanu własności lub użytkowania pod warunkiem, że odległość linii nowoprowadzonej od ustalonej na rysunku planu nie przekroczy 2m oraz, że powierzchnia żadnego z obszarów z podstawowym przeznaczeniem nie będzie pomniejszona o więcej niż 5% powierzchni ustalonej na rysunku planu.
3. Dozwala się wydzielanie nowych działek z terenu przeznaczenia podstawowego związane ze zmianą własności zabudowy bądź terenu. Na nowowydzielonych działkach bilansować przestrzeń niezbędną dla prawidłowego funkcjonowania zabudowy biorąc pod uwagę niezbędne funkcje towarzyszące (między innymi miejsce gromadzenia odpadów stałych oraz dojazd kołowy wraz z niezbędną ilością miejsc parkingowych). Szczegółowe zasady w zakresie zasad ww podziałów geodezyjnych i parametrów działek nowowydzielonych określa się w ustaleniach szczegółowych dla jednostek (kartach terenów).
4. Ustala się trzydziestoprocentową (30%) stawkę procentową dla terenów objętych opracowaniem, służącą do naliczenia jednorazowej opłaty w stosunku do wzrostu wartości terenu w momencie obrotu nieruchomością.

Rozdział VIII

Obowiązujące zasady modernizacji, rozbudowy i budowy systemów komunikacji i infrastruktury technicznej

§ 13. 1. Ustalenia w zakresie komunikacji.

- 1) powiązanie komunikacyjne obszaru planu z układem zewnętrznym w oparciu o istniejącą główną drogę dojazdową o charakterze publicznym
- 2) obsługa komunikacyjna terenów objętych planem z istniejącej głównej drogi dojazdowej o charakterze publicznym oraz dróg wewnętrznych
- 3) przebieg linii rozgraniczających pasy drogowe dróg wewnętrznych ustalić w dostosowaniu do planowanego zamierzenia inwestycyjnego zgodnie z obowiązującymi w tym zakresie przepisami.
- 4) wskaźniki w zakresie komunikacji i zasad organizacji miejsc parkingowych zgodnie z ustaleniami szczegółowymi dla terenów.

2. Ustalenia w zakresie zaopatrzenia w wodę:

- 1) zaopatrzenie w wodę dla potrzeb użytkowych nowo powstałych obiektów należy zrealizować z projektowanej lub istniejącej gminnej sieci wodociągowej, sieciami magistralnymi w oparciu o istniejące ujęcia wody w miejscowości Rzuszcze,
- 2) dla obsługi planowanej zabudowy wykonać sieć wodociagową przebiegającą w pasach drogowych, możliwie poza jezdnią. Dopuszcza się prowadzenie sieci w terenach poza drogami, w sposób nie kolidujący z zabudową. Projektowane obiekty podłączyć bezpośrednio do projektowanej sieci wodociągowej.
- 3) zaopatrzenie w ciepłą wodę użytkową - rozwiązania indywidualne w oparciu o niskoemisyjne czynniki grzejne np. olej opałowy, gaz, energia elektryczna, biopaliwa lub centralne systemy grzewcze oparte na produkcji ciepła i ciepłej wody użytkowej przez jednostki wyspecjalizowane.

3. Ustalenia w zakresie odprowadzenia ścieków i wód opadowych:

- 1) Ustala się zakaz stosowania przydomowych oczyszczalni ścieków lub bezodpływowych zbiorników na ścieki
- 2) Dla odprowadzenia ścieków bytowych z nowo powstałych obiektów, ustala się:
 - a) budowę sieci kanalizacyjnej i włączenie jej w gminny system kanalizacyjny za pośrednictwem rurociągu tłoczego oraz oczyszczalni ścieków w Główczycach;
 - b) ustala się bezwzględny obowiązek odprowadzenia ścieków sanitarnych planowaną, systemową siecią kanalizacji sanitarnej do wysokosprawnej gminnej oczyszczalni ścieków w Główczycach
- 3) ustala się przebieg kolektorów tłocznych i grawitacyjnych kanalizacji sanitarnej w pasach drogowych możliwie poza jezdnią. Dopuszcza się prowadzenie sieci w terenach poza drogami, w sposób nie kolidujący z zabudową. Szczegółowy przebieg zostanie ustalony na etapie projektu budowlanego przedmiotowego zadania inwestycyjnego.
- 4) ustala się zakaz odprowadzania wód opadowych do sieci kanalizacji sanitarnej. Odprowadzenie wód opadowych na tereny zielone w obrębie granic własnych działek, dopuszcza się odprowadzanie wód opadowych z połąci dachowych i nawierzchni nieprzepuszczalnych poprzez indywidualne rozwiązania umożliwiające jej zagospodarowanie w granicach własnej działki (urządzenia retencyjne odparowywalne lub infiltracyjne oraz studnie chłonne w granicach własnych działek),
- 5) ustala się zakaz powierzchniowego odprowadzenia wód opadowych w sposób niezorganizowany z terenów utwardzonych o powierzchni większych niż 30m². Ustala się obowiązek podczyszczania wód opadowych z ww powierzchni w podziennych osadnikach i separatorach produktów ropopochodnych.

4. Ustalenia w zakresie melioracji:

- 1) teren opracowania nie jest narażony na niebezpieczeństwo powodzi.
- 2) możliwość realizacji zabudowy uwarunkowana jest zapewnieniem właściwego odwodnienia terenu w powiązaniu z istniejącymi urządzeniami melioracyjnymi i (lub) kanałami kierującymi wody opadowe do odbiorników zewnętrznych.
- 3) zagospodarowanie terenów zgodnie z funkcją przeznaczenia podstawowego należy wykonać z zachowaniem stosunków wodnych i w sposób zapobiegający powstaniu szkód na terenach przyległych. W celu zachowania drożności istniejącego systemu odprowadzania wody należy wykonać niezbędne przepusty i inne urządzenia melioracyjne.

5. Ustalenia w zakresie zaopatrzenia w ciepło:
 - 1) Stosować rozwiązania indywidualne (źródła lokalne) w oparciu o ekologiczne niskoemisyjne czynniki grzejne np. olej opałowy, gaz, energia elektryczna, biopaliwa, pompy ciepłe lub inne odnawialne źródła energii bezpieczne ekologicznie. Dopuszcza się stosowanie drewna opałowego. Zakaz stosowania paliw stałych, nieekologicznych.
6. Ustalenia w zakresie zaopatrzenia w energię elektryczną:
 - 1) Nowowznoszone obiekty realizujące funkcje ustalone planem zasilane liniami kablowymi niskiego napięcia przez zintegrowane złącza kablowe z układem pomiarowym zlokalizowanym na granicach działek. W przypadku kolizji z istniejącą siecią napowietrzną ustala się konieczność skablowania sieci istniejącej w sposób umożliwiający realizację zabudowy zgodnie z ustaleniami planu.
 - 2) Planowana sieć elektroenergetyczna średniego i niskiego napięcia powinna być, w miarę możliwości technicznych i ekonomicznych, realizowana jako kablowa (podziemna).
7. Ustalenia w zakresie zaopatrzenia w gaz:
 - 1) Dozwala się budowę sieci gazowej w terenie objętym opracowaniem,
 - 2) Sieć gazową układać w pasach drogowych nowoprojektowanych dróg wewnętrznych.
8. Ustalenia w zakresie gospodarki odpadami:
 - 1) ustala się bezwzględny obowiązek selektywnego postępowania z odpadami komunalnymi. Ustala się gromadzenie i selektywną zbiórkę odpadów stałych, ich wywóz przez specjalistyczne służby na wysypisko komunalne; w ramach zorganizowanego, komunalnego systemu zbierania i usuwania odpadów stałych oraz zabezpieczenie możliwości segregowania ich w miejscu zbiórki, zgodnie z obowiązującymi przepisami odrębnymi,
 - 2) na obszarze planu zakazuje się wykorzystywania i unieszkodliwiania odpadów technologicznych. Wykluczone jest składowanie odpadów celem ich unieszkodliwiania. Dopuszcza się gromadzenie w/w odpadów w pojemnikach służących do czasowego gromadzenia z uwzględnieniem możliwości ich segregacji i późniejszy ich wywóz w celu utylizacji przez specjalistyczne jednostki;
 - 3) ustala się zakaz wytwarzania odpadów niebezpiecznych w terenie objętym opracowaniem.
9. Ustalenia w zakresie zaopatrzenia w sieć telekomunikacyjną:
 - 1) Ustala się zaopatrzenie w sieć telekomunikacyjną.
 - 2) planowaną sieć telekomunikacyjną należy wykonać jako kablową; dopuszcza się jej prowadzenie w obrębie pasów drogowych istniejących i projektowanych dróg,
 - 3) na terenie objętym granicami planu dopuszcza się lokalizację inwestycji celu publicznego z zakresu łączności publicznej w rozdzieleniu przepisów odrębnych.

Rozdział IX

Sposoby i terminy tymczasowego zagospodarowania, urządzenia i użytkowania terenów

- § 14. 1. Dopuszcza się dotychczasowy sposób użytkowania terenu do czasu realizacji ustaleń planu.
2. Zakazuje się tymczasowego użytkowania, zagospodarowania i urządzenia terenu w sposób niezgodny z ustalonym w przedmiotowym planie.

Rozdział X

Ustalenia szczegółowe (karty jednostek)
dla terenów wydzielonych liniami rozgraniczającymi różne
sposoby użytkowania

§ 15.

01	OZNACZENIE FUNKCJI PRZEZNACZENIA PODSTAWOWEGO	U
	FUNKCJA PRZEZNACZENIA PODSTAWOWEGO JEDNOSTKI PLANU	TEREN NOWYCH TECHNOLOGII EKOLOGICZNYCH OŚRODEK BADAWCZO-EDUKACYJNY
	FUNKCJE TOWARZYSZĄCE FUNKCJI PRZEZNACZENIA PODSTAWOWEGO	Wszystkie funkcje związane z funkcją przeznaczenia podstawowego bądź związane z użytkowaniem obiektów funkcji przeznaczenia podstawowego
	FUNKCJE BEZWZGLĘDNE ZAKAZANE W JEDNOSTCE PLANU	Wszelkie funkcje nie związane z funkcją przeznaczenia podstawowego bądź związane z użytkowaniem obiektów funkcji przeznaczenia podstawowego mogące naruszyć przepisy szczegółowe określone w obowiązujących, w okresie stosowania zapisu, przepisach szczegółowych dotyczących ochrony środowiska w szczególności normy jakości środowiska określające dopuszczalne wartości stężeń substancji zanieczyszczających w powietrzu.
	ZAGOSPODAROWANIE PODSTAWOWE JEDNOSTKI PLANU	Zabudowa ośrodka badawczo-edukacyjnego związanego ze stosowaniem i wykorzystaniem nowych technologii ekologicznych oraz zabudowa związana z jego obsługą
02	ZASADY OCHRONY I KSZTAŁTOWANIA ŁADU PRZESTRZENNEGO :	
	<ul style="list-style-type: none"> - Przy sytuowaniu nowych kubatur funkcji przeznaczenia podstawowego zachować odległości między budynkami i urządzeniami terenowymi oraz odległości budynku i urządzeń terenowych od granic działek sąsiednich i od zabudowy na sąsiednich działkach budowlanych, określone w obowiązujących, w chwili stosowania zapisu, przepisach szczegółowych dotyczących warunków technicznych, jakim powinny odpowiadać budynki i ich usytuowanie. - Zachować parametr odległości linii zabudowy od linii rozgraniczającej pas drogowy drogi dojazdowej wskazany rysunkiem planu (20m). - Powierzchnie utwardzone na terenie (np. dojścia do obiektów budowlanych i inne w zależności od sposobu zagospodarowania) wykonać z drobnowymiarowych elementów budowlanych w sposób zapewniający penetrację wód opadowych w grunt w miejscu opadu zwiększając tym samym zdolności retencyjne terenu. - Przewidzieć lokalizację miejsc gromadzenia odpadów stałych. - Teren wolny od zabudowy i utwardzeń zagospodarować zielenią urządzoną ze szczególnym, uwzględnieniem zieleni wysokiej. 	
03	OGÓLNE ZASADY OCHRONY ŚRODOWISKA I PRZYRODY:	
	<ul style="list-style-type: none"> - Zachować wartościowe elementy środowiska naturalnego . - Dojścia i dojazdy utwardzać drobnowymiarowymi elementami zapewniającymi infiltrację wód opadowych w głąb gleby. - Unikać powierzchni gruntu bez utwardzeń lub bez pokrycia roślinnością niską (trawa, kwiaty) w celu uniknięcia zapylenia, kurzu gruntowego, zapiaszczenia atmosfery, - W ramach zagospodarowania terenu dokonać nasadzeń skupisk krzewów i pojedynczych drzew w miejscach podkreślających walory rzeźby terenu, stanowiących korytarze biocenotycznego oddziaływania na tereny przyległe - Stosować ogrodzenia umożliwiających migrację drobnych przedstawicieli fauny, w szczególności płazów, gadów i małych ssaków. Ogrodzenie winno spełniać następujące warunki: <ul style="list-style-type: none"> • zakaz stosowania prefabrykatów betonowych do realizacji ogrodzeń; • maksymalna wysokość ogrodzenia 150 cm od poziomu terenu w miejscu jego lokalizacji; • obowiązuje zastosowanie minimum 50% ażuru (stosunek powierzchni pustej do powierzchni całkowitej ogrodzenia) w odniesieniu do ogrodzeń drewnianych oraz 60% ażuru w odniesieniu do ogrodzeń metalowych, z zachowaniem prześwitu o szerokości min. 10 cm między cokołem a elementami ogrodzenia; • cokoły wyższe niż 10 cm należy zaopatrzyć w otwory o średnicy min. 12 cm w rozstawie co 1,5 m, umieszczone na wysokości (dolnej krawędzi otworu) poziomu terenu. - Zakaz stosowania cokołów pełnych (bez otworów) o wysokości większej niż 10 cm od poziomu terenu; - Zaleca się stosowanie ogrodzeń naturalnych w formie żywopłotów oraz obsadzanie ogrodzeń zielenią; 	
04	SZCZEGÓLNE ZASADY OCHRONY ŚRODOWISKA I PRZYRODY:	
	<ul style="list-style-type: none"> - Obszar planu przynależy obszarowo do otuliny rezerwatu przyrody „Bagna Izbickie” oraz otuliny Słowińskiego Parku Narodowego. - Zabrania się podejmowania działań mogących, osobno lub w połączeniu z innymi działaniami, znacząco negatywnie oddziaływać na cele ochrony obszaru Natura 2000, w tym w szczególności mogących pogorszyć stan siedlisk przyrodniczych lub siedlisk gatunków roślin i zwierząt, dla których ochrony wyznaczono obszar Natura 2000 oraz wpłynąć negatywnie na gatunki, dla których ochrony został wyznaczony obszar Natura 2000; przedsięwzięcia takie wymagają przeprowadzenia odpowiedniej oceny oddziaływania na zasadach określonych w obowiązujących w dniu stosowania zapisu normach prawnych, jako że obszar opracowania leży w pośrednim sąsiedztwie obszaru Natura 2000. - W trakcie realizacji planowanego zainwestowania należy zabezpieczyć przed zniszczeniem występujące w granicach terenu elementy przyrody ożywionej i nieożywionej objęte ochroną gatunkową lub inne cenne z punktu widzenia ochrony elementy przyrodnicze, w tym cenne zbiorowiska roślinne. 	

05	ZASADY OCHRONY DZIEDZICTWA KULTUROWEGO I ZABYTEKÓW ORAZ DÓBR KULTURY WSPÓŁCZESNEJ:	
	<ul style="list-style-type: none"> - Na obszarze objętym planem nie występują chronione obiekty dziedzictwa kulturowego oraz stanowiska archeologiczne. - Prace ziemne należy prowadzić z uwzględnieniem możliwości odkrycia nie zinwentaryzowanych zabytków archeologicznych oraz z uwzględnieniem wymogów wynikających z przepisów odrębnych dotyczących ochrony zabytków i dziedzictwa kulturowego. 	
06	WYMAGANIA WYNIKAJĄCE Z POTRZEB KSZTAŁTOWANIA PRZESTRZENI PUBLICZNYCH:	
	- zasady umieszczania obiektów małej architektury	- w dostosowaniu do planowanego programu inwestycyjnego.
	- zasady umieszczania urządzeń technicznych	- W ramach zagospodarowania terenów jednostek bilansowych dopuszcza się lokalizację urządzeń infrastruktury technicznej niezbędnych do prawidłowego funkcjonowania obiektów przeznaczenia podstawowego i funkcji towarzyszących.
	- określenie nakazów, zakazów, dopuszczeń i ograniczeń w zagospodarowaniu terenów i realizacji obiektów budowlanych	<ul style="list-style-type: none"> - zakaz stosowania szczelnych pokryć nawierzchni utwardzonych (np. wylewany beton, chodniki asfaltowe) - zakaz stosowania w elewacji materiałów z tworzyw sztucznych (np. okładzin winylowych).
07	PRAMETRY I WSKAŹNIKI KSZTAŁTOWANIA ZABUDOWY ORAZ ZAGOSPODAROWANIA TERENU	
	- charakter zabudowy	- zabudowa o cechach regionalnych, nawiązująca do oryginalnej zabudowy istniejącej we wsi Izbica.
	- wysokości zabudowy funkcji przeznaczenia podstawowego oraz towarzyszącego	<ul style="list-style-type: none"> - maksymalnie 2 kondygnacje nadziemne, w tym 2-ga kondygnacja w przestrzeni wysokiego dachu użytkowego, jednak nie wyżej niż 9m liczone od poziomu posadowienia posadzki parteru do najwyższej kalenicy dachu. - poziom posadowienia posadzki parteru maksymalnie 0,45 m ponad poziom działki w geometrycznym środku obrysu parteru. Dotyczy rzędnych po ostatecznym (projektowym) ukształtowaniu powierzchni działki. Ustalenie stosować do działek nowowydzielonych jak i istniejących. - Zakaz budowy kondygnacji podziemnych.
	- wysokość zabudowy związanej z urządzeniami telekomunikacyjnej infrastruktury technicznej	- ze względu na położenie obszaru planu w otulinie słowińskiego parku narodowego pozwala się maksymalną wysokość urządzeń telekomunikacyjnej infrastruktury technicznej nie powodującej negatywnego wpływu na awifaunę parku.
	- geometria dachu,	<ul style="list-style-type: none"> - ze względu na usytuowanie obszaru planu ustala się formę dachów nowowznoszonej zabudowy funkcji przeznaczenia podstawowego oraz towarzyszącego. <ul style="list-style-type: none"> - dachy wysokie (strome), zachowujące symetrię w głównym przekroju poprzecznym. Dachy kształtować jako dwuspadowe, symetryczne lub wielospadowe o nachyleniach od 35° do 50° z doświetleniem poddasza użytkowego w formie lukarn lub naczółków. Dopuszcza się nadbudowy w dachu w formie lukarn, krytych symetrycznym dwuspadowym daszkiem; łączna szerokość nadbudowy nie może przekraczać 1/2 szerokości elewacji.
	- linia zabudowy dla budowy obiektów funkcji przeznaczenia podstawowego oraz towarzyszącego.	<ul style="list-style-type: none"> - od strony pasa drogowego lub terenu o innym sposobie użytkowania - nieprzekraczalna linię zabudowy w odległości 4m od linii rozgraniczającej pas drogowy lub teren o innym sposobie użytkowania. - od strony sąsiada: - w odległości określonych w obowiązujących, w okresie stosowania zapisu, przepisach szczegółowych dotyczących warunków technicznych, jakim powinny odpowiadać budynki i ich usytuowanie
	- wielkości powierzchni zabudowy w stosunku do powierzchni jednostki bilansowej lub nowowydzielonej działki	- nie więcej niż 25% powierzchni jednostki planu lub nowowydzielonej działki.
	- powierzchnia biologicznie czynna,	- nie mniej niż 55% powierzchni jednostki planu lub nowowydzielonej działki.
08	SZCZEGÓLNE ZASADY I WARUNKI SCALANIA LUB PODZIAŁU NIERUCHOMOŚCI	
	- wtórne podziały geodezyjne	<ul style="list-style-type: none"> - Dozwala się na dokonywanie wtórnych podziałów geodezyjnych w celu wydzielenia samodzielnych działek budowlanych. - Na nowowydzielonych działkach bilansować przestrzeń niezbędną dla prawidłowego funkcjonowania nowej zabudowy biorąc pod uwagę niezbędne funkcje towarzyszące (miejsce gromadzenia odpadów stałych, dojazd kołowy wraz z niezbędną ilością miejsc parkingowych wynikającą z nowej funkcji). Dojazdy do nowo wydzielonych działek wytyczyć w obrębie obszaru własności jako służebne dla nowowydzielonych z otaczających dróg lokalnych. - Dozwala się dokonywanie podziałów nieruchomości niezależnie od ustaleń planu w trybie przepisów dotyczących przedmiotu ustalenia, obowiązujących w chwili jego stosowania.
09	SZCZEGÓLNE WARUNKI ZAGOSPODAROWANIA TERENÓW ORAZ OGRANICZENIA W ICH UŻYTKOWANIU, W TYM ZAKAZ ZABUDOWY	
	<ul style="list-style-type: none"> - Bezwzględny nakaz utrzymania jakości norm środowiskowych w zakresie powietrza i hałasu oraz innych czynników mogących stwarzać zagrożenie dla życia i zdrowia ludzi - Bezwzględny zakaz działalności powodującej: <ul style="list-style-type: none"> - hałas, ponad poziom dopuszczalny określony obowiązującymi przepisami 	

	<ul style="list-style-type: none"> - przekroczenie normy jakości środowiska określonej w przepisach szczegółowych dotyczących dopuszczalnych wartości stężeń substancji zanieczyszczających w powietrzu 	
10	ZASADY MODERNIZACJI, ROZBUDOWY I BUDOWY SYSTEMÓW KOMUNIKACJI I INFRASTRUKTURY TECHNICZNEJ	
	<ul style="list-style-type: none"> - sieci infrastruktury technicznej, parametry, 	<ul style="list-style-type: none"> - Tereny jednostek wyposażać w pełny zakres infrastruktury technicznej pozwalający na realizację ustaleń planu w zakresie nowych inwestycji funkcji przeznaczenia podstawowego lub towarzyszących.
	<ul style="list-style-type: none"> - warunki powiązań układu komunikacyjnego i sieci infrastruktury technicznej z układem zewnętrznym 	<ul style="list-style-type: none"> - Dojazdy z nowowydzielonych pasów drogowych połączonych z istniejącym systemem dróg publicznych - Potrzeby w zakresie energii elektrycznej, telekomunikacji, kanalizacji sanitarnej i wody do celów spożywczych związane z użytkowaniem nowych obiektów funkcji przeznaczenia podstawowego lub towarzyszących zaspakajając poprzez podłączenie do istniejących lub projektowanych sieci infrastruktury technicznej. - Ogrzewanie indywidualne w oparciu o niskoemisyjne czynniki grzejne np. olej opałowy, gaz, energia elektryczna, biopaliwa, pompy ciepłe - Dozwala się ogrzewania systemowe z wykorzystaniem centralnego systemu grzewczego opartego o produkcję ciepła przez jednostki wyspecjalizowane.
	<ul style="list-style-type: none"> - wskaźniki w zakresie komunikacji 	<ul style="list-style-type: none"> - przewidzieć miejsca postojowe lub garażowe dla samochodów osobowych, w ilości 1 miejsce parkingowe dla 50 m² powierzchni funkcji przeznaczenia podstawowego lub towarzyszącego. - przewidzieć miejsca postojowe dla pojazdów samochodowych wykonujących przewóz osób w ilości dostosowanej do programu użytkowego funkcji przeznaczenia podstawowego lub towarzyszącego jednak nie mniej niż 3 miejsca parkingowe.

01	OZNACZENIE FUNKCJI PRZEZNACZENIA PODSTAWOWEGO	Zs
	FUNKCJA PRZEZNACZENIA JEDNOSTKI PLANU	TERENY NATURALNEJ SUKCESJI ROŚLINNEJ
02	WSKAZANIA DO KSZTAŁTOWANIA ZAGOSPODAROWANIA TERENU DLA FUNKCJI PRZEZNACZENIA PODSTAWOWEGO:	
	<ul style="list-style-type: none"> - Dozwala się użytkowanie rolnicze terenu - Teren wolny od działań inwestycyjnych związanych z zabudową trwałą. - Utrzymać dotychczasowe użytkowanie w tym szczególnie naturalną strukturę istniejących układów roślinnych zgodnie z naturalnym potencjałem biocenozy i fizjonomią krajobrazową. Kształtowanie i pielęgnacja krajobrazu polegać będzie na utrzymaniu poszczególnych stadiów sukcesji na etapie dojrzałym. - Utrzymać stosunki wodne, ograniczając nadmierne odwodnienie obszaru. 	
03	ZASADY OCHRONY I KSZTAŁTOWANIA ŁADU PRZESTRZENNEGO (określenie nakazów, zakazów, oraz zaleceń w zagospodarowaniu terenów):	
	<ul style="list-style-type: none"> - Zachować reżimy środowiskowe wynikające z lokalizacji jednostki w otulinie rezerwatu przyrody „Bagna Izbickie” oraz w otulinie Słowińskiego Parku Narodowego podlegających ochronie ustalonej na podstawie odrębnych przepisów - Zabrania się podejmowania działań mogących, osobno lub w połączeniu z innymi działaniami, znacząco negatywnie oddziaływać na cele ochrony obszaru Natura 2000, w tym w szczególności mogących pogorszyć stan siedlisk przyrodniczych lub siedlisk gatunków roślin i zwierząt, dla których ochrony wyznaczono obszar Natura 2000 oraz wpłynąć negatywnie na gatunki, dla których ochrony został wyznaczony obszar Natura 2000; przedsięwzięcia takie wymagają przeprowadzenia odpowiedniej oceny oddziaływania na zasadach określonych w obowiązujących w dniu stosowania zapisu normach prawnych, jako że obszar opracowania leży w pośrednim sąsiedztwie obszaru Natura 2000 	
04	ZASADY OCHRONY DZIEDZICTWA KULTUROWEGO I ZABYTKÓW ORAZ DÓBR KULTURY WSPÓŁCZESNEJ:	
	<ul style="list-style-type: none"> - Na obszarze objętym planem nie występują chronione obiekty dziedzictwa kulturowego oraz stanowiska archeologiczne. 	
05	ZASADY I WARUNKI SCALANIA LUB PODZIAŁU NIERUCHOMOŚCI	
	<ul style="list-style-type: none"> - wtórne podziały geodezyjne 	<ul style="list-style-type: none"> - Dozwala się dokonywanie podziałów nieruchomości niezależnie od ustaleń planu w trybie przepisów dotyczących przedmiotu ustalenia, obowiązujących w chwili jego stosowania.
06	ZASADY MODERNIZACJI, ROZBUDOWY I BUDOWY SYSTEMÓW KOMUNIKACJI I INFRASTRUKTURY TECHNICZNEJ	
	<ul style="list-style-type: none"> - Obsługa komunikacyjna z drogi dojazdowej 	

01	OZNACZENIE FUNKCJI PRZEZNACZENIA PODSTAWOWEGO	KDD	
	FUNKCJA PRZEZNACZENIA PODSTAWOWEGO JEDNOSTKI PLANU	TERENY PASA DROGOWEGO DROGI DOJAZDOWEJ	
	ZAGOSPODAROWANIE PODSTAWOWE JEDNOSTKI PLANU	Teren dla realizacji celów publicznych - rezerwa pasa drogowego dla poszerzenia pasa drogowego planowanej drogi dojazdowej wraz z zatokami postojowymi, ciągami pieszymi oraz trawnikami, drzewami i krzewami oraz urządzeniami technicznymi związanymi z prowadzeniem i zabezpieczeniem ruchu.	
	ZAGOSPODAROWANIE TOWARZYSZĄCE FUNKCJI PRZEZNACZENIA PODSTAWOWEGO	Funkcje służące utrzymaniu i obsłudze funkcji przeznaczenia podstawowego, w tym szczególnie: - zieleni i elementy małej architektury, - urządzenia techniczne związane z prowadzeniem i zabezpieczeniem ruchu, - dozwala się przejścia niezbędnych sieci uzbrojenia terenu, jeśli warunki bezpieczeństwa na to pozwalają.	
	ZAGOSPODAROWANIE BEZWZGLĘDNIEM ZAKAZANE W JEDNOSTCE PLANU	Wszystkie funkcje nie związane z funkcją przeznaczenia podstawowego oraz zagospodarowaniem towarzyszącym bądź związane z użytkowaniem pasa drogowego mogące naruszyć obowiązujące w chwili stosowania ustalenia przepisy szczegółowe dotyczące dróg publicznych, w tym zakaz odprowadzania wód opadowych do systemu odwadniania drogi.	
02	POWIĄZANIA UKŁADU KOMUNIKACYJNEGO		
	KD	- Teren przeznaczony pod realizację drogi dojazdowej umożliwiającej obsługę komunikacyjną terenów do niej przyległych.	
03	ZASADY OCHRONY I KSZTAŁTOWANIA ŁADU PRZESTRZENNEGO:		
	- Wyznaczyć przebieg zgodnie z rysunkiem planu. - Zakaz budowy obiektów kubaturowych.		
	- kategoria ze względu na stopień dostępności i obsługi przyległego terenu.	- droga publiczna, ogólnodostępna.	
	- parkowanie	- dopuszczalne parkowanie na wydzielonych wzdłużnych miejscach postojowych w granicach pasa drogowego.	
04	ZASADY OCHRONY DZIEDZICTWA KULTUROWEGO I ZABYTKÓW ORAZ DÓBR KULTURY WSPÓŁCZESNEJ:		
	- Na obszarze objętym planem nie występują chronione obiekty dziedzictwa kulturowego oraz stanowiska archeologiczne		
05	ZASADY OCHRONY ŚRODOWISKA, PRZYRODY I KRAJOBRAZU KULTUROWEGO:		
	- Zachować reżimy środowiskowe wynikające z lokalizacji jednostki w otulinie rezerwatu przyrody „Bagna Izbickie” oraz w otulinie Słowińskiego Parku Narodowego podlegających ochronie ustalonej na podstawie odrębnych przepisów - Zabrania się podejmowania działań mogących, osobno lub w połączeniu z innymi działaniami, znacząco negatywnie oddziaływać na cele ochrony obszaru Natura 2000, w tym w szczególności mogących pogorszyć stan siedlisk przyrodniczych lub siedlisk gatunków roślin i zwierząt, dla których ochrony wyznaczono obszar Natura 2000 oraz wpłynąć negatywnie na gatunki, dla których ochrony został wyznaczony obszar Natura 2000; przedsięwzięcia takie wymagają przeprowadzenia odpowiedniej oceny oddziaływania na zasadach określonych w obowiązujących w dniu stosowania zapisu normach prawnych, jako że obszar opracowania leży w pośrednim sąsiedztwie obszaru Natura 2000		
06	SZCZEGÓLNE ZASADY I WARUNKI SCALANIA LUB PODZIAŁU NIERUCHOMOŚCI		
	- wtórne podziały geodezyjne	- nie ustala się	

01	OZNACZENIE FUNKCJI PRZEZNACZENIA PODSTAWOWEGO	KP	
	FUNKCJA PRZEZNACZENIA PODSTAWOWEGO JEDNOSTKI PLANU	TERENY PARKINGU	
	FUNKCJE TOWARZYSZĄCE FUNKCJI PRZEZNACZENIA PODSTAWOWEGO	Funkcje służące utrzymaniu i obsłudze funkcji przeznaczenia podstawowego, w tym szczególnie: - zieleni ozdobna i elementy małej architektury lub reklamy, - urządzenia techniczne związane z parkowaniem pojazdów oraz zabezpieczeniem ruchu,	
	ZAGOSPODAROWANIE PODSTAWOWE JEDNOSTKI PLANU	Utwardzony trwale teren, przeznaczony do postoju lub ruchu pojazdów, wraz z drzewami i krzewami oraz urządzeniami technicznymi związanymi z parkowaniem pojazdów.	
	FUNKCJE BEZWZGLĘDNIEM ZAKAZANE W JEDNOSTCE PLANU	Wszystkie funkcje nie związane z funkcją przeznaczenia podstawowego bądź związane z użytkowaniem parkingów mogące naruszyć istniejące przepisy dotyczące dróg publicznych.	
02	PARAMETRY I WSKAŹNIKI KSZTAŁTOWANIA ZABUDOWY ORAZ ZAGOSPODAROWANIA TERENU DLA FUNKCJI PRZEZNACZENIA PODSTAWOWEGO		


	<ul style="list-style-type: none"> - Zakaz budowy obiektów kubaturowych. - Grupować miejsca parkingowe w zespoły maksymalnie 5 stanowiskowe rozdzielając je elementami zieleni. - Strefa potencjalnego hałasu, potencjalnej emisji zapachowych substancji lotnych i zanieczyszczeń powietrza oraz wibracji o natężeniu oddziałującym szkodliwie na środowisko, a zwłaszcza na zdrowie ludzi oraz otaczające obiekty budowlane. 		
03	ZASADY OCHRONY ŚRODOWISKA I PRZYRODY <ul style="list-style-type: none"> - Potencjalne uciążliwości realizacji funkcji przeznaczenia podstawowego ograniczyć poprzez zastosowanie technologii pochłaniających lub tłumiących hałas i wibracje oraz redukujących potencjalne emisje zapachowe o natężeniach ponadnormatywnych. - Ustala się zakaz powierzchniowego odprowadzenia wód opadowych w sposób niezorganizowany z terenów ulwardzonych o powierzchni większych niż 30m². Ustala się obowiązek podczyszczania wód opadowych z ww powierzchni w podziemnych osadnikach i separatorach produktów ropopochodnych. - W granicach jednostki bilansowej obowiązuje zastosowanie rozwiązań technologicznych i technicznych eliminujących możliwość awarii i skażenia środowiska naturalnego. 		
04	SZCZEGÓŁOWE ZASADY I WARUNKI SCALANIA LUB PODZIAŁU NIERUCHOMOŚCI <table border="1" style="width: 100%; border-collapse: collapse;"> <tr> <td style="width: 50%; text-align: center;">- podziały geodezyjne</td> <td style="width: 50%; text-align: center;">- zakaz podziałów geodezyjnych</td> </tr> </table>	- podziały geodezyjne	- zakaz podziałów geodezyjnych
- podziały geodezyjne	- zakaz podziałów geodezyjnych		

Rozdział XI

Ustalenia końcowe

§ 16. 1. Tracą moc ustalenia Uchwały Nr 57/395/2006 Rady Gminy w Głównicy z dnia 24 października 2006 roku w sprawie uchwalenia miejscowego planu zagospodarowania przestrzennego miejscowości Izbica w obszarze przedmiotowego planu.

2. Wykonanie uchwały powierza się Wójtowi Gminy Głównicy.
3. Uchwała wchodzi w życie po upływie 14 dni od dnia jej ogłoszenia w Dzienniku Urzędowym Województwa Pomorskiego i podlega publikacji na stronie internetowej Gminy Głównicy.


PRZEWODNICZĄCY
 Rady Gminy
Michał Matkowski

ZMIANA MIEJSCOWEGO PLANU ZAGOSPODAROWANIA PRZESTRZENNEGO

MIEJSCOWOŚCI IZBICA DLA OBSZARU OBEJMUJĄCEGO DZIAŁKĘ NR 539 OBRĘB IZBICA

GMINA GŁÓWCZYCE

OZNACZENIA

USTALENIA OBOWIĄZUJĄCE

GRANICE OPRACOWANIA

USTALENIA DOTYCZĄCE PRZEZNACZENIA TERENÓW

- TEREN NOWYCH TECHNOLOGII EKOLOGICZNYCH
OSRODEK BADAWCZO-Edukacyjny **U**
- TEREN NATURALNEJ SUKCESJI ROŚLINNEJ **Zs**
- TEREN PASA DROGOWEGO DROGI DOJAZDOWEJ **KD**
- TEREN PARKINGU **KP**

USTALENIA DOTYCZĄCE ZASAD OCHRONY I KSZTAŁTOWANIA ŁADU PRZESTRZENNEGO

- LINIE ROZGRANICZAJĄCE TERENY O RÓŻNYM
SPOSOBIE UŻYTKOWANIA
- NIEPRZEKACZALNA LINIA ZABUDOWY

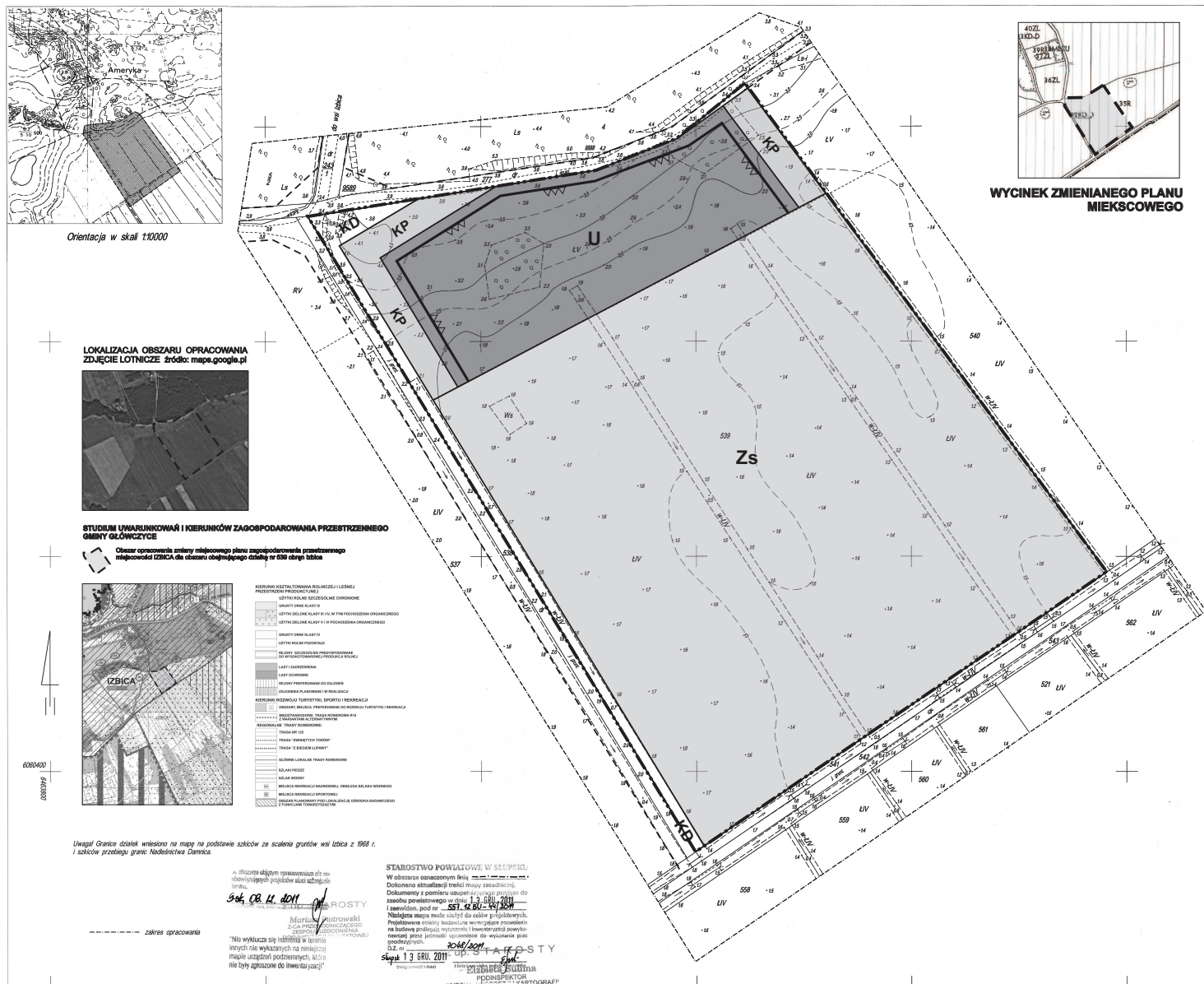
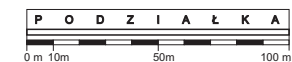
USTALENIA O CHARAKTERZE INFORMACYJNYM

PLANOWANE LINIE ROZGRANICZAJĄCE TERENY
O RÓŻNYM SPOSOBIE UŻYTKOWANIA

UWAGA:

CAŁY OBSZAR PLANU ZNAJDUJE SIĘ W GRANICACH
OTULINY REZERWATU PRZYRODY "BAGNA IZBICKIE"
ORAZ W OTULINIE SŁOWIAŃSKIEGO PARKU NARODOWEGO

SKALA 1 : 1000



Województwo pomorskie
Powiat Słupsk
Gmina Głównyce
Obręb Izbica
Działka nr 539

MAPA SYTUACYJNO - WYSOKOŚCIOWA

Skala 1:1000

Wykonał: *[Signature]*
28.11.2011 r.

Geodezyjny układ współrzędnych plaskich 2000 sfera B.

ZALĄCZNIK NR 1
DO UCHWAŁY RADY Gminy GŁÓWCZYCE
NR: 217/R/2013 Z DNIA 24 LIPCA 2013 roku
W SPRAWIE UCHWALENIA ZMIANY MIEJSCOWEGO PLANU ZAGOSPODAROWANIA
PRZESTRZENNEGO MIEJSCOWOŚCI IZBICA DLA OBSZARU OBEJMUJĄCEGO
DZIAŁKĘ NR 539 OBRĘB IZBICA

NR PLANISZY 1
AUTORSKA PRACOWNIA PROJEKTOWA FORUM
OPRACOWANIE: BIERPIEŃ 2012 - LISTOPAD 2012 ROK
SKALA 1:1000

Załącznik nr 2
Do Uchwały nr 217/R/2013
RADY GMINY GŁÓWCZYCE
z dnia 24 lipca 2013 roku

w sprawie uchwalenia zmiany miejscowego planu zagospodarowania przestrzennego miejscowości
Izbica dla obszaru obejmującego działkę nr 539, obręb Izbica

Na podstawie art. 20 nst.1 ustawy o planowaniu i zagospodarowaniu przestrzennym z dnia 27 marca 2003 roku (Dz. U. z 2012 roku poz. 647 z późniejszymi zmianami) w sprawie sposobu realizacji inwestycji z zakresu infrastruktury technicznej, które należą do zadań własnych gminy oraz zasad ich finansowania Rada Gminy Główczyce rozstrzyga co następuje:

Rozstrzygnięcie Rady Gminy Główczyce

§1.

Rada Gminy Główczyce po zapoznaniu się z dokumentacją formalno – prawną zmiany miejscowego planu zagospodarowania przestrzennego miejscowości Izbica dla obszaru obejmującego działkę nr 539, obręb Izbica oraz rozwiązaniami w niej przedstawionymi - ustala co następuje:

1. Zgodnie z art. 20 ust. 1 ustawy z dnia 27 marca 2003r. o planowaniu i zagospodarowaniu przestrzennym (Dz. U. z 2012 roku poz. 647 z późniejszymi zmianami) rozstrzygnięcie o sposobie realizacji, zapisanych w planie miejscowym inwestycji z zakresu infrastruktury technicznej, które należą do zadań własnych gminy oraz zasadach ich finansowania jest załącznikiem Nr 2 do niniejszej uchwały.
2. W obszarze w/w zmiany planu nie przewiduje się realizacji nowych układów drogowych i nowej infrastruktury technicznej należących do zadań własnych gminy, o których mowa w art. 20 ust. 1 przywołanej wyżej ustawy o planowaniu i zagospodarowaniu przestrzennym.

PRZEWODNICZĄCY
Rady Gminy
Michał Matkowski

Załącznik nr 3
Do Uchwały nr 217/R/2013
RADY GMINY GŁÓWCZYCE
z dnia 24 lipca 2013 roku

w sprawie uchwalenia zmiany miejscowego planu zagospodarowania przestrzennego miejscowości Izbica dla obszaru obejmującego działkę nr 539, obręb Izbica

ROZSTRZYGNIĘCIE

o sposobie rozpatrzenia uwag złożonych do projektu zmiany miejscowego planu zagospodarowania przestrzennego miejscowości Izbica dla obszaru obejmującego działkę nr 539, obręb Izbica

1. Rada Gminy Główczyce po zapoznaniu się z dokumentacją formalno-prawną oraz protokołem z dyskusji publicznej z dnia 29 marca 2013 roku dotyczącej uwag do projektu zmiany miejscowego planu zagospodarowania przestrzennego miejscowości Izbica dla obszaru obejmującego działkę nr 539, obręb Izbica rozstrzyga, co następuje:
2. W okresie wyłożenia projektu zmiany planu do publicznego wglądu w dniach od 18 marca 2013 roku do 8 kwietnia 2013 roku oraz w ciągu 14 dni po wyłożeniu ustaleń w/w projektu zmiany planu nie wniesiono uwag, o których mowa w art. 18 ustawy o planowaniu i zagospodarowaniu przestrzennym (Dz. U. z 2012 roku poz. 647 z późniejszymi zmianami).
3. Zgodnie z art. 20 ust. 1 ustawy z dnia 27 marca 2003r. o planowaniu i zagospodarowaniu przestrzennym (Dz. U. z 2012 roku poz. 647 z późniejszymi zmianami) rozstrzygnięcie o sposobie rozpatrzenia uwag złożonych do projektu zmiany planu jest załącznikiem Nr 2 do niniejszej uchwały.

PRZEWODNICZĄCY
Rady Gminy
Michał Matkowski

UCHWAŁA NR 218/R/2013
RADY GMINY GŁÓWCZYCE
z dnia 24 lipca 2013r.

**w sprawie zatwierdzenia Regulaminu dostarczania wody
i odprowadzania ścieków na terenie Gminy Główny**

Na podstawie art. 40 ust. 1 ustawy z dnia 8 marca 1990 r. o samorządzie gminnym (t. j. Dz. U. z 2013 r. poz. 594), art. 19 ust 1 ustawy z dnia 7 czerwca 2001 r. o zbiorowym zaopatrzeniu w wodę i zbiorowym odprowadzaniu ścieków (t. j. Dz. U. z 2006 r. Nr 123, poz. 858 z późn. zm. ¹⁾)

uchwała się, co następuje:

§ 1. Uchwała się Regulamin dostarczania wody i odprowadzania ścieków na terenie Gminy Główny w brzmieniu stanowiącym załącznik do niniejszej Uchwały.

§ 2. Wykonanie uchwały powierza się Wójtowi Gminy Główny.

§ 3. Traci moc Uchwała Nr 21/21/2002 Rady Gminy Główny z dnia 29 listopada 2002 r. w sprawie Regulaminu dostarczania wody i odprowadzania ścieków na terenie gminy Główny.

§ 4. Uchwała wchodzi w życie po upływie 14 dni od dnia jej ogłoszenia w Dzienniku Urzędowym Województwa Pomorskiego.

PRZEWODNICZĄCY
Rady Gminy
Michał Matkowski

¹⁾Zmiany tekstu jednolitego wymienionej ustawy zostały ogłoszone w Dz. U. z 2007 r. Nr 147, poz.1033, z 2009 r. Nr 18, poz.97, z 2010r. Nr 238, poz.1578 i Nr 47, poz. 278, z 2012 r. poz. 951 oraz z 2012 r. poz. 1513.

UZASADNIENIE
do uchwały Rady Gminy Główczyce
w sprawie zatwierdzenia regulaminu dostarczania wody
i odprowadzania ścieków na terenie Gminy Główczyce

W ustawie z dnia 7 czerwca 2001 roku o zbiorowym zaopatrzeniu w wodę i odprowadzaniu ścieków zostały szczegółowo określone zasady zbiorowego zaopatrzenia w wodę i odprowadzenia ścieków. Przedmiotowa ustawa, poza zbiorowym zaopatrzeniem w wodę i odprowadzaniu ścieków, określa przede wszystkim zasady tworzenia warunków do zapewnienia ciągłości dostaw i odpowiedniej jakości wody, jak również ochrony interesów odbiorców usług z uwzględnieniem wymagań ochrony środowiska i optymalizacji kosztów. Biorąc powyższe pod uwagę należy dokonać aktualizacji regulaminu tak, aby jak najbardziej odzwierciedlał założenia ustawy.

Sporządziła
Magdalena Kozłowska
Inspektor ds. ochrony środowiska

REGULAMIN DOSTARCZANIA WODY I ODPROWADZANIA ŚCIEKÓW NA TERENIE GMINY GŁÓWCZYCE

ROZDZIAŁ I POSTANOWIENIA OGÓLNE

§ 1

Regulamin określa zasady zbiorowego dostarczania wody i zbiorowego odprowadzania ścieków realizowanego na terenie gminy Główczyce, w tym prawa i obowiązki przedsiębiorstw oraz odbiorców.

§ 2

1. Przedsiębiorstwo wodociągowo-kanalizacyjne, świadczy usługi w zakresie zbiorowego zaopatrzenia w wodę i zbiorowego odprowadzania ścieków w oparciu o majątek gminy lub innych właścicieli, na podstawie stosownego tytułu prawnego.
2. Przedsiębiorstwo współdziała w prowadzeniu działalności w zakresie zbiorowego zaopatrzenia w wodę i zbiorowego odprowadzania ścieków ze służbami samorządowymi w celu zapewnienia nadzoru nad prawidłowym funkcjonowaniem systemów wodociągowych i systemów kanalizacyjnych.

§ 3

Niniejszy regulamin określa zasady i warunki zaopatrzenia w wodę i odprowadzania ścieków oraz wzajemne relacje pomiędzy Przedsiębiorstwem i Odbiorcą usług.

ROZDZIAŁ II MINIMALNY POZIOM USŁUG ŚWIADCZONYCH PRZEZ PRZEDSIĘBIORSTWO W ZAKRESIE DOSTARCZANIA WODY I ODPROWADZANIA ŚCIEKÓW ORAZ OBOWIĄZKI ODBIORCÓW WARUNKUJĄCE JEGO UTRZYMANIE

§ 4

Ilość wody dostarczanej Odbiorcom, ilość odprowadzanych ścieków oraz minimalne ciśnienie utrzymywane w miejscu przyłączenia do sieci wodociągowej określa umowa. Umowa ustala również dopuszczalny poziom zanieczyszczeń ścieków wprowadzanych przez Odbiorców. W umowie Przedsiębiorstwo może zaniechać ustaleń dotyczących minimalnego ciśnienia, jeżeli w wydanych warunkach przyłączenia do sieci zalecono Odbiorcy wyposażenie instalacji w urządzenia do lokalnego podnoszenia ciśnienia.

§ 5

1. Przedsiębiorstwo, zgodnie z przepisami ustawy, ma obowiązek zapewnić:
 - 1) zdolności dostawcze posiadanego przyłącza wodociągowego, zapewniając dostawę wody do Odbiorcy w ilości i na warunkach ustalonych w umowie;
 - 2) przepustowość posiadanego przyłącza kanalizacyjnego, zapewniającą odprowadzenie ścieków, w ilości i na warunkach ustalonych w umowie;

- 3) dostawę wody, o jakości przeznaczonej do spożycia przez ludzi;
 - 4) ciągłość i niezawodność dostaw wody z urządzeń wodociagowych oraz odprowadzania ścieków do urządzeń kanalizacyjnych będących w posiadaniu przez Przedsiębiorstwo;
 - 5) budowę urządzeń wodociagowych i urządzeń kanalizacyjnych, w zakresie wynikającym z wieloletniego planu rozwoju i modernizacji;
 - 6) zakup, zainstalowanie i utrzymanie na własny koszt wodomierza głównego, po odbiorze technicznym przyłącza i zawarciu umowy.
2. Przedsiębiorstwo ma prawo do przeprowadzania kontroli gospodarki wodno-ściekowej Odbiorcy usług w szczególności ilości i jakości odprowadzanych ścieków bytowych i ścieków przemysłowych oraz kontroli przestrzegania umownych ustaleń dotyczących technicznych warunków przyłączenia do sieci wodociagowej i kanalizacyjnej.

§ 6

Odbiorcy są zobowiązani do korzystania z zaopatrzenia w wodę i odprowadzania ścieków w sposób nie powodujący pogorszenia jakości usług świadczonych przez Przedsiębiorstwo, a w szczególności do:

- 1) utrzymania instalacji wodociagowych w stanie technicznym uniemożliwiającym wtórne zanieczyszczenie wody w wyniku wystąpienia skażenia chemicznego lub bakteriologicznego;
- 2) zabezpieczenia instalacji przed cofnięciem się wody z instalacji wodociagowej, powrotu ciepłej wody lub wody z instalacji centralnego ogrzewania;
- 3) natychmiastowego powiadomiania Przedsiębiorstwa o awaryjnych zmianach ilości i jakości odprowadzanych ścieków;
- 4) realizacji uzyskanych warunków technicznych przyłączenia do sieci wodociagowej i kanalizacyjnej bez jakiegokolwiek odstępstw;
- 5) utrzymywania niejsca, w których zainstalowany jest wodomierz lub urządzenie pomiarowe, w stanie uniemożliwiającym jego uszkodzenie i oddziaływania zakłócające jego prawidłowe działanie oraz zabezpieczenia tego miejsca przed dostępem osób nieuprawnionych; Odbiorca usług zobowiązany jest do niezwłocznego powiadomienia Przedsiębiorstwa o stwierdzeniu awarii wodomierza głównego lub urządzenia pomiarowego, zerwaniu jakichkolwiek plomb znajdujących się na przyłączy wodociagowym lub urządzeniu pomiarowym, o kradzieży lub uszkodzeniu wodomierza głównego lub urządzenia pomiarowego;
- 6) utrzymywania przyłącza w stanie nie powodujący pogorszenia warunków eksploatacji sieci, w przypadku, gdy przyłączy wodociagowe lub kanalizacyjne nie znajduje się w posiadaniu Przedsiębiorstwa;
- 7) nie ingerowania w stan przyłącza wodociagowego, w tym nie otwierania i nie zamykania zaworów na tym przyłączy znajdujących się, bez względu na to w czym posiadaniu przyłączy się znajduje; o konieczności zamknięcia lub otwarcia zaworu na przyłączy wodociagowym lub innej ingerencji w to przyłączy Odbiorca usług zobowiązany jest poinformować Przedsiębiorstwo z co najmniej trzydniowym wyprzedzeniem;
- 8) użytkowania instalacji kanalizacyjnej w sposób nie powodujący zakłóceń funkcjonowania sieci kanalizacyjnej;
- 9) umożliwienia Przedsiębiorstwu przeprowadzenia kontroli gospodarki wodno-ściekowej w szczególności udostępnienia dokumentacji technicznej, danych z eksploatacji dotyczących własnych ujęć wody i instalacji zasilanych z tych ujęć, w zakresie umożliwiającym ustalenie czy mogą one oddziaływać na instalacje zasilane z sieci eksploatowanej przez Przedsiębiorstwo oraz ustalania ilości i jakości ścieków, odprowadzanych do kanalizacji;

- 10) udostępniania Przedsiębiorstwu dostępu do własnych ujęć wody i instalacji zasilanych z tych ujęć, a także połączonych z siecią Przedsiębiorstwa własnych instalacji, jeżeli zachodzą uzasadnione przesłanki, że instalacje Odbiorcy mogą negatywnie oddziaływać na poziom usług świadczonych przez Przedsiębiorstwo;
- 11) wykorzystywania wody z sieci wodociągowej i wykorzystywania przyłącza kanalizacyjnego wyłącznie w celach i na warunkach określonych w umowie;
- 12) niezwłocznego informowania Przedsiębiorstwa o każdej awarii na przyłączy wodociągowym lub kanalizacyjnym;
- 13) niezwłocznego informowania Przedsiębiorstwa o awarii instalacji wewnętrznej, która mogłaby spowodować powstanie zagrożenia istotnego obniżenia poziomu usług świadczonych przez Przedsiębiorstwo.

§ 7

1. Jeżeli w trakcie eksploatacji przyłącza wodociągowego lub kanalizacyjnego, będącego w posiadaniu Odbiorcy, powstanie zagrożenie istotnego obniżenia poziomu usług świadczonych przez Przedsiębiorstwo, Odbiorca jest zobowiązany do powiadomienia Przedsiębiorstwa o tym fakcie oraz do niezwłocznego usunięcia przyczyny zagrożenia.
2. W przypadku, gdy Odbiorca nie usunie zagrożenia pomimo wezwania ze strony Przedsiębiorstwa, ma ono prawo podjąć wszelkie działania zmierzające do usunięcia zagrożenia. Działania Przedsiębiorstwa nie mogą naruszać prawa własności przyłącza przysługującego Odbiorcy.

ROZDZIAŁ III SZCZEGÓŁOWE WARUNKI I TRYB ZAWIERANIA ORAZ ROZWIĄZYWANIA UMÓW Z ODBIORCAMI USŁUG

Postanowienia ogólne

§ 8

Postanowienia umów o zaopatrzenie w wodę lub odprowadzanie ścieków zawieranych przez Przedsiębiorstwo ustalane są z Odbiorcami usług na podstawie przepisów ustawy, przepisów wykonawczych wydanych na jej podstawie i postanowień niniejszego regulaminu.

§ 9

Umowa z Odbiorcą usług wprowadzającym do systemu kanalizacyjnego ścieki określa warunki, jakim powinny odpowiadać ścieki oraz wysokość opłat dodatkowych za przekroczenie ustalonych warunków.

§ 10

1. Miejscem wykonania zobowiązania wynikającego z umowy o zaopatrzenie w wodę lub odprowadzanie ścieków, jeżeli umowa nie stanowi inaczej, są odpowiednio:
 - 1) w przypadku dostarczania wody przez Przedsiębiorstwo - zawór za wodomierzeniem głównym,
 - 2) w przypadku odbioru ścieków przez Przedsiębiorstwo - pierwsza studzienka na przyłączy kanalizacyjnym, leżąc od strony budynku, przez którą przepływa cały strumień ścieków, a w przypadku braku studzienki kanalizacyjnej - granica nieruchomości.
2. W przypadku, gdy przyłączy nie jest w posiadaniu Przedsiębiorstwa, odpowiedzialność Przedsiębiorstwa za zapewnienie ciągłości i jakości świadczonych usług jest ograniczona do posiadanych przez Przedsiębiorstwo urządzeń wodociągowych i kanalizacyjnych.

§ 11

Umowa o zaopatrzenie w wodę lub odprowadzanie ścieków zawierana jest na czas nieokreślony z możliwością wypowiedzenia przez każdą ze stron, albo na czas określony.

§ 12

Zmiany umowy o zaopatrzenie w wodę lub odprowadzanie ścieków wymagają zachowania formy pisemnej, za wyjątkiem zmiany taryfy w czasie obowiązywania tej umowy, zmiany okresu rozliczeniowego oraz zmiany adresu do korespondencji.

§ 13

Odbiorca usług zobowiązany jest do pisemnego poinformowania Przedsiębiorstwa o każdej zmianie tytułu prawnego do nieruchomości, do której woda jest dostarczana lub, z której ścieki są odprowadzane na podstawie umowy o zaopatrzenie w wodę lub odprowadzanie ścieków, pod rygorem obowiązku ponoszenia opłat za pobraną wodę lub odprowadzone ścieki do czasu wypowiedzenia umowy albo do czasu zawarcia umowy o zaopatrzenie w wodę lub odprowadzanie ścieków z następcą prawnym Odbiorcy usług.

Zasady zawierania umów

§ 14

1. Umowa jest zawierana na pisemny wniosek osoby posiadającej tytuł prawny do nieruchomości, która ma być przyłączona do sieci znajdującej się w posiadaniu Przedsiębiorstwa.
2. Wraz z wnioskiem, o którym mowa w ust 1, osoba ubiegająca się o przyłączenie jest zobowiązana przedstawić Przedsiębiorstwu dokument, określający aktualny stan prawny przyłączonej nieruchomości.
3. Jeżeli z treści tego dokumentu nie wynika tytuł prawny osoby składającej wniosek do władania nieruchomością, jest ona zobowiązana przedłożyć dokument potwierdzający ten tytuł, z zastrzeżeniem ust 4.
4. Umowa może zostać zawarta również z osobą, która korzysta z nieruchomości o nieregulowanym stanie prawnym, po uprawdopodobnieniu przez nią faktu korzystania z przyłączonej nieruchomości.
5. Przedsiębiorstwo może określić wzór wniosku o zawarcie umowy.
6. Po zawarciu umowy Odbiorca jest zobowiązany do pisemnego poinformowania Przedsiębiorstwa o utracie przezeń prawa do korzystania z nieruchomości. Do czasu poinformowania Przedsiębiorstwa, Odbiorca pomimo wygaśnięcia umowy, ponosi odpowiedzialność za należności powstałe w związku z świadczeniem usług przez Przedsiębiorstwo.

§ 15

1. Umowa może być zawarta z osobą korzystającą z lokalu znajdującego się w budynku wielolokalowym na pisemny wniosek właściciela lub zarządcy budynku wielolokalowego lub budynków wielolokalowych.
2. Wniosek, o którym mowa w ust. 1 powinien zawierać w szczególności:
 - 1) określenie osób korzystających z lokali, w tym określenie rodzaju tytułu prawnego do zajmowanego lokalu wraz ze zgodą takiej osoby na zawarcie umowy potwierdzoną własnoręcznym podpisem,

- 2) oświadczenie wnioskodawcy o poinformowaniu osób korzystających z lokali o zasadach rozliczania różnic oraz o obowiązku ponoszenia na rzecz Przedsiębiorstwa dodatkowych opłat,
 - 3) schemat wewnętrznej instalacji wodociągowej w budynku wielolokalowym za wodomierzem głównym, wraz z określeniem lokalizacji wszystkich punktów czerpalnych.
3. W terminie 30 dni od dnia złożenia kompletnego wniosku, o którym mowa w ust. 1, Przedsiębiorstwo jest zobowiązane wydać informację techniczną określającą wymagania techniczne dotyczące zawarcia umowy, o której mowa w ust. 1.
 4. Przedsiębiorstwo zawiera umowę, o której mowa w ust. 1, po spełnieniu wszystkich warunków wymienionych w ustawie.

§ 16

Przed zawarciem umowy o dostarczanie wody lub odprowadzanie ścieków Przedsiębiorstwo może dokonać weryfikacji stanu technicznego lub prawnego posiadanego przyłącza albo zobowiązać Potencjalnego odbiorcę usług do dokonania weryfikacji stanu technicznego lub prawnego przyłącza znajdującego się w posiadaniu Potencjalnego odbiorcy usług, a w przypadku niemożliwości świadczenia usług zgodnie z obowiązującym stanem prawnym lub z uwagi na stan techniczny istniejącego przyłącza, może zobowiązać Potencjalnego odbiorcę usług do wybudowania nowego przyłącza, studni wodomierzowej, pomieszczenia przewidzianego do lokalizacji wodomierza głównego lub urządzenia pomiarowego, albo modernizacji lub remontu tych rzeczy.

ROZDZIAŁ IV SPOSÓB ROZLICZEŃ W OPARCIU O CENY I STAWKI OPŁAT USTALONE W TARYFACH

§ 17

Rozliczenia za usługi zaopatrzenia w wodę i odprowadzania ścieków są prowadzone przez Przedsiębiorstwo z Odbiorcami usług, wyłącznie w oparciu o ceny i stawki opłat określone w ogłoszonych taryfach.

§ 18

1. Przedsiębiorstwo dołącza do umowy aktualnie obowiązującą taryfę lub jej wyciąg, zawierający ceny i stawki opłat właściwe dla Odbiorcy, będącego stroną umowy.
2. Stosowanie przez Przedsiębiorstwo cen i stawek opłat wynikających z nowych, prawidłowo podanych do wiadomości publicznej taryf, nie wymaga odrębnego informowania Odbiorców usług o ich wysokości.
3. Wejście w życie nowych taryf nie stanowi zmiany umowy.

§ 19

1. Podstawą obciążenia Odbiorcy należnościami za usługi świadczone przez Przedsiębiorstwo jest faktura.
2. W przypadku budynku wielolokalowego, w którym odbiorcami są również osoby korzystające z poszczególnych lokali, Przedsiębiorstwo wystawia odrębną fakturę zarządcy lub właścicielowi takiego budynku oraz odrębne faktury osobom korzystającym z lokali.
3. Odbiorca otrzyma fakturę nie później niż 14 dni od daty dokonania odezytu lub w sytuacji, kiedy ilość świadczonych usług jest ustalana na innej podstawie niż wskazania wodomierza lub urządzenia pomiarowego, końca okresu obrachunkowego.
4. Odbiorca dokonuje zapłaty za dostarczoną wodę i odprowadzone ścieki w terminie wskazanym na fakturze, który nie może być krótszy niż 14 dni od daty doręczenia.

Opóźnienia w zapłacie uprawniają Przedsiębiorstwo do naliczania odsetek w wysokości ustawowej.

5. Zgłoszenie przez odbiorcę zastrzeżeń co do wysokości faktury nie wstrzymuje jej zapłaty.
6. W przypadku stwierdzenia nadpłaty zależa się ją na poczet przyszłych należności lub na żądanie Odbiorcy zwraca się ją w terminie 14 dni od dnia złożenia wniosku w tej sprawie.

§ 20

1. Jeżeli Odbiorca, pobiera wodę z ujęć własnych i wprowadza ścieki do systemu kanalizacyjnego Przedsiębiorstwa, w razie braku urządzeń pomiarowych, ilość odprowadzonych ścieków jest ustalana jako równa ilości wody pobranej, ustalonej na podstawie wskazań wodomierza własnego chyba, że umowa na dostarczanie wody lub odprowadzanie ścieków stanowi inaczej.
2. Jeżeli Odbiorca, pobiera wodę z ujęć własnych oraz urządzeń Przedsiębiorstwa i wprowadza ścieki do systemu kanalizacyjnego Przedsiębiorstwa, w razie braku urządzeń pomiarowych ilość odprowadzonych ścieków jest ustalana jako suma wskazań wodomierza własnego i wodomierza głównego.
3. W przypadkach określonych w ust 1 i 2 Odbiorca jest zobowiązany do zakupu, zainstalowania na własny koszt wodomierza własnego, jego utrzymania i legalizacji.

§ 21

Ilość bezpowrotnie zużytej wody, która uwzględniana jest w rozliczeniu ilości odprowadzonych ścieków, określa się na podstawie wodomierza dodatkowego.

§ 22

W przypadku przekroczenia dopuszczalnych parametrów ścieków Odbiorca usług zobowiązany jest do pokrycia kosztów czynności kontrolnych wraz z opłatą dodatkową za stwierdzone przekroczenia dopuszczalnych parametrów ścieków określonych w umowie. O przekroczeniu dopuszczalnych parametrów ścieków i wysokości zobowiązania Przedsiębiorstwo informuje Odbiorcę usług w terminie 28 dni od dnia przeprowadzenia kontroli.

ROZDZIAŁ V WARUNKI PRZYŁĄCZANIA DO SIECI

§ 23

1. Potencjalny odbiorca usług celem przyłączenia nieruchomości do sieci składa Przedsiębiorstwu wniosek o przyłączenie, którego wzór określa i udostępnia bezpłatnie Przedsiębiorstwo.
2. Wniosek o przyłączenie powinien zawierać co najmniej:
 - 1) imię i nazwisko lub nazwę wnioskodawcy,
 - 2) adres do korespondencji,
 - 3) w przypadku osób prawnych odpis z właściwego rejestru wskazujący na sposób reprezentacji podmiotu,
 - 4) określenie rodzaju instalacji i urządzeń służących do odbioru usług,
 - 5) określenie ilości przewidywanego poboru wody, jej przeznaczenia oraz charakterystyki zużycia wody,
 - 6) wskazanie przewidywanej ilości odprowadzanych ścieków i ich rodzaju; w przypadku dostawców ścieków przemysłowych, również jakości odprowadzanych ścieków oraz zastosowanych lub planowanych do zastosowania urządzeń podczyszczających oraz stosowanych w produkcji środków chemicznych,

- 7) opis nieruchomości, do której będzie dostarczana woda i/lub z której będą odprowadzane ścieki, w szczególności określenie jej powierzchni, sposobu zagospodarowania i przeznaczenia,
- 8) wskazanie planowanego terminu rozpoczęcia poboru wody i dostarczania ścieków.

§ 24

Do wniosku o którym mowa w § 23 osoba ubiegająca się o przyłączenie do sieci powinna załączyć:

- 1) dokument określający stan prawny nieruchomości, której dotyczy wniosek,
- 2) mapę sytuacyjną, określającą usytuowanie nieruchomości, o której mowa w pkt 1, względem istniejącej sieci wodociągowej i kanalizacyjnej oraz innych obiektów i uzbrojenia terenu.

§ 25

1. Jeżeli są spełnione warunki techniczne, umożliwiające podłączenie nieruchomości do sieci, Przedsiębiorstwo w terminie 30 dni od otrzymania prawidłowo wypełnionego wniosku wraz z kompletem załączników, wydaje Potencjalnemu odbiorcy usług dokument pod nazwą „Warunki techniczne przyłączenia do sieci wodociągowej lub kanalizacyjnej”. W razie braku możliwości podłączenia nieruchomości do sieci, Przedsiębiorstwo w terminie 21 dni od otrzymania wniosku, informuje o tym Potencjalnego odbiorcę usług, wskazując wyraźnie powody uniemożliwiające podłączenie.
2. Dokument, o którym mowa w ust. 1, powinien w szczególności:
 - 1) wskazywać miejsce i sposób przyłączenia nieruchomości do sieci wodociągowej lub kanalizacyjnej,
 - 2) wskazywać miejsce zainstalowania wodomierza głównego, a w przypadku, gdy wnioskodawca proponuje pomiar ilości ścieków inaczej niż na podstawie odczytów ilości pobieranej wody, urządzenia pomiarowego lub też wodomierzy do mierzenia ilości wody na cele bezpowrotnie zużyte,
 - 3) wskazywać miejsce zainstalowania zaworu antyskażeniowego,
 - 4) określać wymagania dotyczące zakresu prac projektowych i wykonawstwa,
 - 5) zawierać informację o dokumentach jakie powinien przedłożyć Potencjalny odbiorca usług przy zgłoszeniu zrealizowanego przyłącza do odbioru,
 - 6) zawierać informację o konieczności uzgodnienia z Przedsiębiorstwem opracowanej zgodnie z wydanymi przez Przedsiębiorstwo warunkami dokumentacji projektowej;
 - 7) wskazywać okres ważności wydanych warunków, nie krótszy niż 1 rok.
3. Dokument, o którym mowa w ust. 1, ponadto powinien określać:
 - 1) parametry techniczne przyłącza,
 - 2) miejsca zainstalowania wodomierza głównego, a w przypadku gdy wnioskodawca proponuje pomiar ilości odprowadzanych ścieków inaczej niż na podstawie odczytów pobieranej wody, urządzenia pomiarowego do mierzenia ilości odprowadzanych ścieków lub też wodomierzy do mierzenia ilości wody, z której nie odprowadza się ścieków do kanalizacji.

§ 26

1. Warunki określone w § 25, wydawane Potencjalnemu odbiorcy usług mogą za jego zgodą obejmować również obowiązek wybudowania przez wnioskodawcę ze środków własnych urządzeń wodociągowych lub kanalizacyjnych.
2. W przypadku określonym w ust. 1 Przedsiębiorstwo i Potencjalny odbiorca usług przed wydaniem warunków, o których mowa w § 25, są zobowiązani do zawarcia umowy regulującej tryb i zasady odpłatnego przejęcia przez Przedsiębiorstwo urządzeń wybudowanych przez Potencjalnego odbiorcę usług ze środków własnych.

3. W sytuacji współfinansowania przez Potencjalnego odbiorcę usług urządzeń wodociągowych lub kanalizacyjnych umowa zawierana między Przedsiębiorstwem a Potencjalnym odbiorcą usług reguluje tryb i zasady odpłatnego przejęcia przez Przedsiębiorstwo części inwestycji sfinansowanej przez Potencjalnego odbiorcę usług.
4. Odpłatne przejęcie polegać może na przeniesieniu na Przedsiębiorstwo prawa własności urządzenia, jak również na zawarciu innej umowy umożliwiającej Przedsiębiorstwu korzystanie z urządzenia.
5. Umowa, o której mowa w ust. 2 i 3 winna być zawarta w formie pisemnej pod rygorem nieważności.
6. Umowa, o której mowa w ust. 2 i 3 winna określać, co najmniej:
 - 1) termin wybudowania urządzenia,
 - 2) warunki techniczne, jakie urządzenie musi spełniać,
 - 3) zasady kontroli realizacji inwestycji przez Przedsiębiorstwo,
 - 4) zasady wyceny inwestycji,
 - 5) formę prawną przejęcia urządzenia przez Przedsiębiorstwo,
 - 6) termin przejęcia urządzenia,
 - 7) termin i zasady wypłaty wynagrodzenia za przeniesienie własności urządzenia lub termin i zasady uiszczenia wynagrodzenia za korzystanie przez Przedsiębiorstwo z urządzenia na podstawie umowy nie przenoszącej prawa własności,
 - 8) zabezpieczenie wzajemnych zobowiązań.

§ 27

1. Warunkiem przystąpienia do prac zmierzających do przyłączenia nieruchomości do sieci jest:
 - 1) pisemne uzgodnienie z Przedsiębiorstwem dokumentacji technicznej (w tym projektu),
 - 2) zgłoszenie rozpoczęcia robót z wyprzedzeniem 3 dni,
 - 3) pisemne uzgodnienie sposobu prowadzenia tych prac oraz warunków i sposobów dokonywania przez Przedsiębiorstwo kontroli robót.
2. Spełnienie warunków wskazanych w ust. 1 pkt 2 i 3 nie jest wymagane, jeżeli przyłączenia do sieci dokonuje Przedsiębiorstwo, które wydało warunki wskazane w § 25 ust. 1 dla danej nieruchomości. Przedsiębiorstwo wykonuje tę usługę odpłatnie. Przed przystąpieniem do wykonania usługi Przedsiębiorstwo sporządza na własny koszt i przedkłada Potencjalnemu odbiorcy usług szczegółowy wykaz planowanych kosztów. Faktura wystawiona przez Przedsiębiorstwo po zakończeniu prac nie może być wyższa o więcej niż 10% w stosunku do sumy kosztów przedłożonej Potencjalnemu odbiorcy usług przed przystąpieniem do tych prac.
3. Potencjalny odbiorca usług w celu uzyskania pisemnego uzgodnienia, o którym mowa w ust. 1, przedkłada Przedsiębiorstwu odpowiednie dokumenty i informacje. Wykaz niezbędnych dokumentów i informacji Przedsiębiorstwo wydaje nieodpłatnie każdemu Potencjalnemu odbiorcy usług wraz z wydanymi warunkami, o których mowa w § 25 ust. 1.
4. Jeżeli przepisy odrębne zobowiązują Potencjalnego odbiorcę usług, który będzie wprowadzał do systemu kanalizacyjnego ścieki przemysłowe, do uzyskania pozwolenia wodno-prawnego, kopię pozwolenia należy załączyć do dokumentacji projektowej przedłożonej do uzgodnienia.
5. Przedsiębiorstwo wydaje pisemne uzgodnienie, o którym mowa w ust. 1 w terminie 14 dni od daty złożenia kompletu prawidłowo sporządzonej dokumentacji i informacji wskazanych w wykazie, o którym mowa w ust. 3 i 4.

§ 28

Przed zawarciem umowy o zaopatrzenie w wodę lub odprowadzanie ścieków, Przedsiębiorstwo dokonuje odbioru wykonanego przyłącza pod kątem spełnienia warunków technicznych zgodnie z dyspozycjami zawartymi w rozdziale VII.

ROZDZIAŁ VI

TECHNICZNE WARUNKI OKREŚLAJĄCE MOŻLIWOŚĆ DOSTĘPU DO USŁUG DOSTARCZANIA WODY LUB ODPROWADZANIA ŚCIEKÓW

§ 29

1. Przedsiębiorstwo ma prawo odmówić przyłączenia Potencjalnego odbiorcy usług do istniejącej sieci wodociągowej lub kanalizacyjnej, jeżeli w wyniku przyłączenia warunki techniczne pogorszą się tak, że nie zostanie zachowany minimalny poziom usług, a w szczególności, jeżeli zabraknie wymaganych zdolności produkcyjnych ujęć, stacji uzdatniania i oczyszczalni ścieków oraz zdolności dostawczych istniejących układów dystrybucji wody i odprowadzania ścieków.
2. Przedsiębiorstwo ma prawo odmówić przyłączenia Potencjalnego odbiorcy usług do istniejącej sieci wodociągowej lub kanalizacyjnej, jeżeli nie posiada technicznych możliwości świadczenia usług.
3. Poziom dostępu do usług wodociągowych w przyszłości wyznaczają wieloletnie plany rozwoju i modernizacji urządzeń wodociągowych i kanalizacyjnych.

ROZDZIAŁ VII

SPOSÓB DOKONYWANIA ODBIORU PRZEZ PRZEDSIĘBIORSTWO WYKONANEGO PRZYŁĄCZA

§ 30

1. W ramach prac związanych z odbiorem przyłącza, Przedsiębiorstwo dokonuje sprawdzenia zgodności wykonanych prac z wydanymi przez Przedsiębiorstwo warunkami określonymi w § 25 oraz z uzgodnionym projektem przyłącza.
2. Jeżeli warunki określone w § 25 obejmowały również obowiązek wybudowania przez Potencjalnego odbiorcę usług ze środków własnych urządzeń wodociągowych lub kanalizacyjnych, to warunkiem przystąpienia do odbioru przyłącza może być wcześniejszy odbiór tych urządzeń.
3. Określone w warunkach przyłączenia próby i odbiory częściowe oraz końcowe są przeprowadzane przy udziale upoważnionych przedstawicieli stron.
4. Odbiór częściowy jest wykonywany przed zasypaniem przyłącza, w terminie uzgodnionym na etapie zgłoszenia rozpoczęcia robót.
5. Przed zasypaniem należy wykonać inwentaryzację geodezyjną powykonawczą w co najmniej dwóch egzemplarzach, z których jeden Potencjalny odbiorca usług dostarcza do Przedsiębiorstwa, a drugi do właściwego Urzędu zajmującego się aktualizacją dokumentacji geodezyjnej.

§ 31

1. Po zgłoszeniu przez Potencjalnego odbiorcę usług gotowości do odbioru końcowego Przedsiębiorstwo uzgadnia jego termin, który winien nastąpić nie później niż 7 dni od daty zgłoszenia.
2. Wyniki prób i odbiorów, o których mowa w § 30 ust. 3, są potwierdzane przez strony w sporządzanych protokołach.

§ 32

Wzory zgłoszenia odbioru oraz protokołu odbioru określa i udostępnia bezpłatnie Przedsiębiorstwo.

§ 33

1. Zgłoszenie odbioru technicznego przyłącza powinno zawierać co najmniej:
 - 1) Dane identyfikujące inwestora i adres przyłącza,
 - 2) Termin odbioru proponowany przez Wykonawcę.
 - 3) Inne warunki odbioru, np. zamknięcie sieci eksploatowanej.
2. Protokół odbioru technicznego przyłącza powinien zawierać co najmniej:
 - 1) dane techniczne charakteryzujące przedmiot odbioru, takie jak: średnica, materiał, długość, elementy uzbrojenia,
 - 2) rodzaj odprowadzanych ścieków dla przyłącza kanalizacyjnego,
 - 3) skład i podpisy członków komisji dokonującej odbioru,
 - 4) uwagi dotyczące różnic pomiędzy projektem, a realizacją przyłącza.

§ 34

Przepisy niniejszego rozdziału stosuje się odpowiednio w przypadku modernizacji lub innej zmiany istniejącego przyłącza wodociągowego lub kanalizacyjnego.

ROZDZIAŁ VIII STANDARDY OBSŁUGI ODBIORCÓW USŁUG ORAZ SPOSÓB POSTĘPOWANIA W PRZYPADKU NIEDOTRZYMANIA CIĄGŁOŚCI LUB ODPOWIEDNICH PARAMETRÓW ŚWIADCZONYCH USŁUG

§ 35

1. Przedsiębiorstwo jest zobowiązane do udzielenia istotnych informacji dotyczących zakresu świadczonych przez nie usług, w tym:
 - 1) prawidłowego sposobu wykonywania przez Odbiorcę umowy o zaopatrzenie w wodę i odprowadzanie ścieków,
 - 2) warunków przyłączenia się do sieci wodociągowej i kanalizacyjnej przez nowych Odbiorców,
 - 3) występujących zakłóceń w dostawach wody lub w odprowadzaniu ścieków,
 - 4) występujących awarii urządzeń wodociągowych i urządzeń kanalizacyjnych,
 - 5) planowanych przerw w świadczeniu usług.
2. Przedsiębiorstwo udziela informacji za pośrednictwem telefonu, faksu lub elektronicznych środków przekazu, bez zbędnej zwłoki, jednakże w terminie nie dłuższym niż 14 dni od dnia zwrócenia się z wnioskiem o udzielenie informacji.
3. Jeżeli wniosek o udzielenie informacji został przedłożony na piśmie Przedsiębiorstwo udziela odpowiedzi w tej samej formie w terminie 14 dni od otrzymania prośby chyba, że osoba zwracająca się o informację wyraźnie zazaczyła, że informacja ma być udzielona w jednej z form wskazanych w ust. 2.
4. Jeżeli udzielenie informacji wymaga ustaleń wymagających terminu dłuższego niż 14 dni, Przedsiębiorstwo przed upływem powyższego terminu wskazuje ostateczny termin udzielenia odpowiedzi. Termin ten nie może być dłuższy niż 30 dni od dnia złożenia prośby.

§ 36

1. Każdy Odbiorca usług i Potencjalny odbiorca usług ma prawo zgłaszania reklamacji dotyczących sposobu wykonywania przez Przedsiębiorstwo usług związanych z usługami dostarczania wody i odprowadzania ścieków.
2. Reklamacja powinna być zgłoszona na piśmie.

3. Przedsiębiorstwo jest zobowiązane rozpatrzyć reklamację bez zbędnej zwłoki w terminie nie dłuższym jednak niż 14 dni od dnia złożenia w siedzibie Przedsiębiorstwa lub doręczenia reklamacji.
4. Jeżeli udzielenie reklamacji wymaga ustaleń wymagających terminu dłuższego niż 14 dni, Przedsiębiorstwo przed upływem powyższego terminu wskazuje ostateczny termin rozpatrzenia reklamacji. Termin ten nie może być dłuższy niż 30 dni od dnia złożenia reklamacji.

§ 37

1. W siedzibie Przedsiębiorstwa winny być udostępnione wszystkim zainteresowanym:
 - 1) aktualnie obowiązujące w Przedsiębiorstwie taryfy cen i stawki opłat,
 - 2) tekst jednolity Regulaminu,
 - 3) wyniki ostatnio przeprowadzonych analiz jakości wody,
 - 4) tekst jednolity ustaw o zbiorowym zaopatrzeniu w wodę i zbiorowym odprowadzaniu ścieków wraz z wszystkimi aktami wykonawczymi wydanymi na podstawie ustawy.
2. Przedsiębiorstwo nie ma obowiązku udostępnienia dokumentów i informacji, o których mowa w ust. 1 poza swoją siedzibą, z zastrzeżeniem obowiązku dołączenia do umowy w chwili jej zawierania obowiązującej taryfy lub jej wyciągu zawierającego ceny i stawki opłat.

§ 38

1. Przedsiębiorstwo ma obowiązek poinformowania Odbiorców usług o planowanych przerwach lub ograniczeniach w dostawie wody, w sposób zwyczajowo przyjęty z wyprzedzeniem co najmniej 3 dni.
2. Przedsiębiorstwo ma również obowiązek niezwłocznie poinformować Odbiorców usług, w sposób zwyczajowo przyjęty, o zaistniałych nieplanowanych przerwach lub ograniczeniach w dostawie wody, o ile czas ich trwania przekracza 6 godzin.
3. W przypadku budynków wielolokalowych Przedsiębiorstwo może o zdarzeniach wskazanych w ust. 2 poinformować wyłącznie właściciela lub zarządcę nieruchomości, o ile planowany czas trwania przerwy w dostawie wody nie przekracza 12 godzin.
4. W razie planowanej lub nieplanowanej przerwy w dostawie wody przekraczającej 12 godzin Przedsiębiorstwo ma obowiązek zapewnić zastępczy punkt poboru wody i poinformować o tym fakcie Odbiorców usług, wskazując lokalizację zastępczego punktu poboru wody.

§ 39

Przedsiębiorstwo ma prawo ograniczyć lub wstrzymać świadczenie usług wyłącznie z ważnych powodów, w szczególności jeżeli jest to uzasadnione potrzebą ochrony życia lub zdrowia ludzkiego, środowiska naturalnego, potrzebami przeciwpożarowymi, a także przyczynami technicznymi.

ROZDZIAŁ IX WARUNKI DOSTAWY WODY NA CELE PRZECIWPÓŻAROWE

§ 40

Woda dla celów przeciwpożarowych jest dostępna z urządzeń wodociągowych lub przyłączy wodociągowych, a w szczególności z hydrantów przeciwpożarowych zainstalowanych na sieci wodociągowej.

§ 41

Zapewnienie dostawy wody na cele przeciwpożarowe następuje na podstawie umowy zawieranej pomiędzy gminą, Przedsiębiorstwem i jednostką straży pożarnej.

§ 42

1. Jednostki straży pożarnych mają obowiązek przekazywania informacji o ilości wody pobranej z systemu wodociągowego Przedsiębiorstwa na cele akcji pożarniczo-gaśniczej oraz na cele szkoleniowe, do 5 dnia kolejnego miesiąca za miesiąc poprzedni.
2. Informacja wskazana w ust. 1 winna być przekazana pisemnie i określać ponadto punkty poboru i czas.
3. W przypadku poboru wody na cele przeciwpożarowe z urządzeń wodociągowych, którymi woda jest dostarczana dla innych Odbiorców usług, jednostka wymieniona w ust. 1 niezwłocznie przekazuje Przedsiębiorstwu informacje o ilości wody pobranej.

§ 43

1. Należnościami za wodę pobraną na cele przeciwpożarowe, na podstawie informacji uzyskanych w oparciu o § 42 ust. 1, Przedsiębiorstwo obciąża gminę w oparciu o obowiązującą taryfę.
2. Przedsiębiorstwo obciąża gminę kosztami utrzymania systemu wodociągowego niezbędnymi dla utrzymania wymaganych zdolności tego systemu dla celów przeciwpożarowych.

ROZDZIAŁ X POSTANOWIENIA KOŃCOWE

§ 44

W sprawach nie objętych niniejszym regulaminem stosowane są przepisy prawa, a w szczególności ustawy z dnia 7 czerwca 2001 roku o zbiorowym zaopatrzeniu w wodę i odprowadzaniu ścieków (t. j. Dz. U. z 2006 r. Nr 123, poz.858 z późn. zm.) wraz z przepisami wykonawczymi.

**UCHWAŁA NR 219/R/2013
RADY GMINY GŁÓWCZYCE
z dnia 24 lipca 2013r.**

**w sprawie zatwierdzenia Regulaminu udzielania pomocy materialnej
o charakterze socjalnym dla uczniów zamieszkałych na terenie Gminy
Główczyce**

Na podstawie art.18 ust. 2 pkt 14a, art. 40 ust. 1 ustawy z dnia 8 marca 1990 r. o samorządzie gminnym (t. j. Dz. U. z 2013 r. poz. 594) oraz art. 90f ustawy z dnia 7 września 1991 r. o systemie oświaty (t. j. Dz. U. z 2004 r. Nr 256, poz. 2572 z późn. zm.¹⁾)

uchwała się, co następuje:

§ 1. Uchwala się Regulamin udzielania pomocy materialnej o charakterze socjalnym dla uczniów zamieszkałych na terenie Gminy Główczyce stanowiący załącznik do niniejszej uchwały.

§ 2. Wykonanie uchwały powierza się Wójtowi Gminy Główczyce.

§ 3. Traci moc Uchwała Nr 8/264/2005 Rady Gminy w Główczycach z dnia 30 marca 2005 r. w sprawie przyjęcia Regulaminu udzielania pomocy materialnej o charakterze socjalnym dla uczniów zamieszkałych na terenie Gminy Główczyce (Dz. Urz. Woj. Pom. z 2005 r. Nr 39, poz.758).

§ 4. Uchwała wchodzi w życie po upływie 14 dni od dnia jej ogłoszenia w Dzienniku Urzędowym Województwa Pomorskiego z mocą obowiązującą od dnia 1 września 2013 r.

PRZEWODNICZĄCY
Rady Gminy
Michał Matkowski

¹⁾ Zmiany tekstu jednolitego wymienionej ustawy zostały ogłoszone w Dz. U. z 2003 r. Nr 137, poz. 1304, z 2004 r. Nr 109, poz. 1161, Nr 273, poz. 2703, Nr 281, poz. 2781 i Nr 69, poz. 624, z 2005 r. Nr 122, poz. 1020, Nr 131, poz. 1091, Nr 167, poz. 1400, Nr 17, poz. 141, Nr 249, poz. 2104 i Nr 94, poz. 788, z 2006 r. Nr 144, poz. 1043, Nr 208, poz. 1532 i Nr 227, poz. 1658, z 2007 r. Nr 115, poz. 791, Nr 120, poz. 818, Nr 180, poz. 1280, Nr 181, poz. 1292, Nr 42, poz. 273 i Nr 80, poz. 542, z 2008 r. Nr 145, poz. 917, Nr 216, poz. 1370 i Nr 70, poz. 416, z 2009 r. Nr 157, poz. 1241, Nr 219, poz. 1705, Nr 31, poz. 206, Nr 56, poz. 458 i Nr 6, poz. 33, z 2010 r. Nr 127, poz. 857, Nr 148, poz. 991, Nr 44, poz. 250 i Nr 54, poz. 320, z 2011 r. Nr 106, poz. 622, Nr 112, poz. 654, Nr 139, poz. 814, Nr 149, poz. 887 i Nr 205, poz. 1206, z 2012 r. poz. 941 oraz poz. 979.

Załącznik
do Uchwały Nr 219/R/2013
Rady Gminy w Główczycach
z dnia 24 lipca 2013r.

Regulamin udzielania pomocy materialnej o charakterze socjalnym dla uczniów zamieszkałych na terenie Gminy Główczyce

Rozdział 1 Przepisy ogólne

§ 1.

Regulamin określa wysokość, formy, tryb i sposób udzielania pomocy materialnej o charakterze socjalnym uczniom zamieszkałym na terenie Gminy Główczyce, znajdującym się w trudnej sytuacji materialnej wynikającej z niskich dochodów na osobę w rodzinie.

§ 2.

Ilekcroć w niniejszym Regulaminie jest mowa o:

- 1) ustawie o systemie oświaty – należy przez to rozumieć ustawę z dnia 7 września 1991 r. o systemie oświaty (t. j. Dz. U. z 2004 r. Nr 256, poz. 2572 z późn. zm.);
- 2) ustawie o pomocy społecznej – należy przez to rozumieć ustawę z dnia 12 marca 2004 r. o pomocy społecznej (t. j. Dz. U. z 2013 r. poz. 182 z późn. zm.);
- 3) ustawie o świadczeniach rodzinnych – należy przez to rozumieć ustawę z dnia 28 listopada 2003 r. o świadczeniach rodzinnych (t. j. Dz. U. z 2006 r. Nr 139, poz. 992 z późn. zm.).

§ 3.

Pomoc materialna jest udzielana w celu zmniejszenia różnic w dostępie do edukacji oraz umożliwienia pokonywania barier dostępu do edukacji wynikającej z trudnej sytuacji materialnej ucznia.

§ 4.

1. Pomoc materialna o charakterze socjalnym przysługuje uczniom, słuchaczom i wychowankom szkół i placówek, o których mowa w art. 90b ust. 3 i ust. 4 ustawy o systemie oświaty.
2. Świadczenia pomocy materialnej o charakterze socjalnym nie przysługują dzieciom odbywającym roczne przygotowanie przedszkolne.

§ 5

Wnioski o przyznanie świadczeń pomocy materialnej o charakterze socjalnym składa się w Urzędzie Gminy Główczyce, pok. nr 7.

§ 6.

Regulamin obejmuje udzielenie pomocy materialnej o charakterze socjalnym w postaci:

- 1) stypendium szkolnego,
- 2) zasiłku szkolnego.

Rozdział II

Sposób ustalania wysokości stypendium szkolnego

§ 7.

1. Stypendium szkolne nie może być niższe miesięcznie niż 80 % kwoty, o której mowa w art. 6 ust. 2 pkt 2 ustawy o świadczeniach rodzinnych i nie może przekraczać miesięcznie 200 % kwoty, o której mowa w art. 6 ust. 2 pkt 2 tejże ustawy.
2. Wysokość stypendium szkolnego ustala się, biorąc pod uwagę:
 - 1) wielkość dotacji celowej otrzymanej z budżetu państwa oraz środki własne Gminy,
 - 2) liczbę uczniów spełniających kryteria dochodowe,
 - 3) skalę występowania w rodzinie okoliczności uzasadniających przyznanie stypendium szkolnego,
 - 4) miesięczną wysokość dochodu na osobę w rodzinie ucznia, według podziału na następujące grupy dochodowe:
 - a) do 200 zł netto,
 - b) powyżej 200,00 zł netto do wysokości kwoty, o której mowa w art. 8 ust.1 pkt 2 ustawy o pomocy społecznej.
3. Wysokość stypendium przypadająca na jednego ucznia oraz termin jego wypłaty ustali w danym roku szkolnym Wójt Gminy w formie zarządzenia.

§ 8.

Stypendium szkolne może być realizowane w okresach innych niż miesięczne.

Rozdział III

Formy udzielania stypendium szkolnego

§ 9.

1. Stypendium szkolne może być udzielane uczniom w formie:
 - 1) całkowitego lub częściowego pokrycia kosztów udziału w zajęciach edukacyjnych, w tym wyrównawczych, wykraczających poza zajęcia realizowane w szkole w ramach planu nauczania, a także udziału w zajęciach edukacyjnych realizowanych poza szkołą dotyczących w szczególności:
 - a) zakupu podręczników, lektur szkolnych, encyklopedii, słowników, atlasów, programów komputerowych i innych pomocy edukacyjnych,
 - b) zakupu przyborów i pomocy szkolnych, plecaków szkolnych, stroju i obuwia na zajęcia wychowania fizycznego, stroju galowego, stroju do nauki zawodu w szkołach ponadgimnazjalnych, itp. oraz innego wyposażenia uczniów wymaganego przez szkołę,
 - c) opłat za udział w zajęciach nauki języków obcych lub w innych zajęciach edukacyjnych,
 - d) opłat za udział w wycieczkach szkolnych, wyjazdach (wyjazdach) do kina, teatru lub innych imprezach organizowanych przez szkołę,
 - e) opłat czesnego w szkołach niepublicznych,
 - f) zakupu sprzętu komputerowego (monitor, jednostka, klawiatura, mysz, drukarka, tusze, tonery, papier do drukarki itp.)
 - g) opłat abonamentu internetowego od m-ca września do czerwca danego roku szkolnego,
 - h) opłat za wyjazdy do „zielonej szkoły”,
 - i) zakupu biurka, lampki i krzesła do biurka.
 - 2) całkowitego lub częściowego pokrycia kosztów związanych z pobieraniem nauki poza

miejszem zamieszkania, w tym opłat za internat, bursę oraz opłat za przejazdy z miejsca zamieszkania do i ze szkoły uczniom szkół ponagimnazjalnych i słuchaczom kolegium nauczycielskiego, nauczycielskiego kolegium języków obcych i kolegium pracowników służb społecznych;

- 3) pomocy rzeczowej o charakterze edukacyjnym, w tym w szczególności zakup podręczników, lektur szkolnych i innych pomocy niezbędnych do procesu edukacyjnego oraz przyborów szkolnych.

§ 10.

1. Stypendium szkolne udzielone w formie, o której mowa w § 9 ust. 1 pkt 1 i 2 Regulaminu będzie przekazywane jako częściowa lub całkowita refundacja kosztów udokumentowanych zakupów i opłat na podstawie rachunków, faktur lub innych dokumentów poświadczających dokonany zakup lub opłatę wystawionych na nazwisko ucznia lub wnioskodawcy.
2. Wypłata środków przyznanych w ramach refundacji kosztów przekazywana będzie przelewem na podany we wniosku rachunek bankowy strony decyzji w sprawie przyznania stypendium szkolnego, bądź gotówką w kasie Urzędu Gminy.
3. Stypendium szkolne udzielone w formie, o której mowa w § 9 ust. 1 pkt 3 Regulaminu realizowane będzie przez zakup i przekazanie rodzicom, opiekunom prawnym lub pełnoletnim uczniom, za pokwitowaniem przedmiotów pomocy rzeczowej.

Rozdział IV

Tryb i sposób udzielania stypendium szkolnego

§ 11.

1. Do wniosku o przyznanie stypendium szkolnego należy dołączyć zaświadczenia lub oświadczenie o wysokości dochodów netto członków rodziny zamieszkujących wspólnie z uczniem, z miesiąca poprzedzającego złożenie wniosku lub w przypadku utraty dochodu z miesiąca, w którym wniosek został złożony, bez względu na tytuł i źródło ich uzyskania, a w szczególności:
 - 1) zaświadczenia o zarobkach
 - 2) zaświadczenia o ilości hektarów przeliczeniowych lub nakaz podatkowy,
 - 3) odcinki renty, emerytury lub wypłat alimentów,
 - 4) decyzja o przyznanych dodatkach mieszkaniowych świadczeniach rodzinnych, pielęgnacyjnych lub innych,
 - 5) zaświadczenia o wysokości dochodu z prowadzonej działalności gospodarczej,
 - 6) zaświadczenia o korzystaniu ze świadczeń pieniężnych z pomocy społecznej z wyszczególnieniem rodzaju i wysokości świadczenia,
 - 7) zaświadczenia lub oświadczenia o dochodach z pracy dorywczej,
 - 8) zaświadczenia lub decyzje z Powiatowego Urzędu Pracy o prawie i wysokości zasiłku dla bezrobotnych lub innych świadczeń z funduszu pracy.
2. Do obliczenia dochodu na osobę w rodzinie, uprawniającego do ubiegania się o stypendium szkolne stosuje się zasady określone w art. 8 ust. 3-13 ustawy o pomocy społecznej.

Rozdział V
Tryb i sposób udzielania zasiłku szkolnego

§ 12.

Zasiłek szkolny może być przyznany uczniowi (słuchaczowi lub wychowankowi) znajdującemu się przejściowo w trudnej sytuacji materialnej z powodu zdarzenia losowego.

§ 13.

1. Zasiłek szkolny może być przyznawany w formie świadczenia pieniężnego na pokrycie kosztów związanych z procesem edukacyjnym lub w formie pomocy rzeczowej o charakterze edukacyjnym.

§ 14.

1. O zasiłek szkolny można ubiegać się na wniosek, złożony w sekretariacie Urzędu Gminy Główny, w terminie nie dłuższym niż dwa miesiące od wystąpienia zdarzenia losowego.
2. Do wniosku o przyznanie zasiłku szkolnego należy dołączyć dokumenty poświadczające wystąpienie zdarzenia losowego.

Rozdział VI
Postanowienia końcowe

§ 15.

Postępowanie w sprawie przyznania świadczenia pomocy materialnej z urzędu uwarunkowane jest wyrażeniem zgody strony na wszczęcie tego postępowania.

UZASADNIENIE
do uchwały Rady Gminy Główczyce
w sprawie zatwierdzenia Regulaminu udzielania pomocy materialnej
o charakterze socjalnym dla uczniów zamieszkałych na terenie Gminy
Główczyce

Zgodnie z art. 90f ustawy z dnia 7 września 1991 r. o systemie oświaty (tekst jednolity Dz. U. z 2004 r. Nr 256, poz. 2572 z późn. zm.) Rada Gminy uchwała regulamin udzielania pomocy materialnej o charakterze socjalnym dla uczniów zamieszkałych na terenie gminy, w którym określa m.in. sposób ustalania wysokości stypendium szkolnego w zależności od sytuacji materialnej uczniów i ich rodzin oraz innych okoliczności, o których mowa w art. 90d ust. 1. W związku z wejściem w życie nowych przepisów dokonano odpowiednich do obowiązującego stanu prawnego zapisów w regulaminie.

**UCHWAŁA NR 220/R/2013
RADY GMINY GŁÓWCZYCE
z dnia 24 lipca 2013 r.**

**w sprawie zmiany uchwały Nr 127/R/2012 Rady Gminy Główczyce
z dnia 24 maja 2012 roku w sprawie wyrażenia zgody na dokonanie
zamiany działek**

Na podstawie art. 18 ust. 2 pkt. 9 lit. a ustawy z dnia 8 marca 1990 r. o samorządzie gminnym (t. j. Dz. U. z 2013 r. poz. 594) oraz art. 13 ust. 1 ustawy z dnia 21 sierpnia 1997 roku o gospodarce nieruchomościami (t. j. Dz. U. z 2010 r. Nr 102, poz. 651 z późn. zm.¹⁾)

uchwała się, co następuje:

§ 1. W uchwale Nr 127/R/2012 Rady Gminy Główczyce z dnia 24 maja 2012 r. w sprawie wyrażenia zgody na dokonanie zamiany działek wprowadza się następującą zmianę:

- w § 1 w części dot. działek stanowiących własność Gminy Główczyce dopisuje się pkt 11, 12 i 13 o treści:

11. Działka Nr 63 o powierzchni 0,26 ha położona w obrębie geodezyjnym Będziechowo,

12. Działka Nr 5 o powierzchni 0,79 ha położona w obrębie geodezyjnym Rumsko,

13. Działka Nr 85 o powierzchni 0,85 ha położona w obrębie geodezyjnym Równno.

§ 2. Wykonanie uchwały powierza się Wójtowi Gminy Główczyce.

§ 3. Uchwała wchodzi w życie z dniem podjęcia i podlega ogłoszeniu na tablicy ogłoszeń Urzędu Gminy Główczyce.

PRZEWODNICZĄCY
Rady Gminy
Michał Matkowski

¹⁾ Zmiany tekstu jednolitego wymienionej ustawy zostały ogłoszone w Dz. U. z 2010 r. Nr 106, poz. 675, Nr 143, poz. 963, Nr 155, poz. 1043, Nr 197, poz. 1307 i Nr 200, poz. 1323, z 2011 r. Nr 106, poz. 622, Nr 129, poz. 732, Nr 135, poz. 789, Nr 163, poz. 981, Nr 187, poz. 1110, Nr 224, poz. 1337 i Nr 64, poz. 341, z 2012 r. poz. 908, poz. 1256 i poz. 1429 oraz poz. 1529.

UZASADNIENIE
do uchwały Rady Gminy Główczyce
w sprawie zmiany uchwały Nr 127/R/2012 Rady Gminy Główczyce

Nadleśnictwo Damnica pismem nr S-214-1/13 z dnia 2 lipca 2013 roku poinformowało Wójta Gminy Główczyce, że w celu zachowania pełnej ekwiwalentności rozpoczętej procedury zamiany gruntów pomiędzy Nadleśnictwem Damnica i Gminą Główczyce proponuje do zamiany dołączyć również drogi Nr 63, 5 i 85.

Nadleśnictwo Damnica zapewniło w piśmie, że po przeprowadzeniu zamiany drogi te zostaną udostępnione dla ruchu publicznego.

W związku z powyższym zmiana uchwały przez Radę Gminy jest uzasadniona.

Sporządził

Piotr Pszczółkowski

8.07.2013 r.

**UCHWAŁA NR 221/R/2013
RADY GMINY GŁÓWCZYCE
z dnia 24 lipca 2013r.**

w sprawie nieodpłatnego przejęcia nieruchomości do zasobu komunalnego

Na podstawie art. 18 ust. 2 pkt 9 lit. a ustawy z dnia 08 marca 1990 r. o samorządzie gminnym (t. j. Dz. U. z 2013 r. poz. 594) oraz art. 24 ust. 5 pkt 1 lit. c, ustawy z dnia 19 października 1991 r. o gospodarowaniu nieruchomościami rolnymi Skarbu Państwa (t. j. Dz. U. z 2012 r. poz. 1187, z 2013 r. poz. 155)

uchwała się, co następuje:

§ 1. Wyraża się zgodę na nieodpłatne przejęcie od Agencji Nieruchomości Rolnych na rzecz gminy działki Nr 82/17 o powierzchni 0,4262 ha położonej w obrębie geodezyjnym Wolinia, z przeznaczeniem na budowę placu zabaw dla dzieci oraz drogi dojazdowej do hydroforni i ujęcia wody.

§ 2. Wykonanie uchwały powierza się Wójtowi Gminy Główczyce.

§ 3. Uchwała wchodzi w życie z dniem podjęcia i podlega ogłoszeniu na tablicy ogłoszeń w Urzędzie Gminy Główczyce.

PRZEWODNICZĄCY
Rady Gminy
Michał Matkowski

UZASADNIENIE
do uchwały Rady Gminy Główczyce
w sprawie nieodpłatnego przejęcia nieruchomości do zasobu komunalnego

Działka Nr 82/17 o powierzchni 0,4262 ha położona w miejscowości Wolinia stanowi własność Skarbu Państwa w zarządzie Agencji Nieruchomości Rolnych. Z wnioskiem o jej przejęcie wystąpiła GMINA z przeznaczeniem na budowę placu zabaw dla dzieci i utworzenie drogi dojazdowej do hydroforni i ujęcia wody.

Sporządził

Piotr Pszczółkowski

8.07.2013 r.

**UCHWAŁA NR 222/R/2013
RADY GMINY GŁÓWCZYCE
z dnia 24 lipca 2013 r.**

w sprawie wyrażenia zgody na sprzedaż nieruchomości

Na podstawie art. 18 ust. 2 pkt 9 lit. a ustawy z dnia 8 marca 1990 roku o samorządzie gminnym (t. j. Dz. U. z 2013 r. poz. 594) oraz art. 28 i 37 ust. 1 ustawy z dnia 21 sierpnia 1997 roku o gospodarce nieruchomościami (t. j. Dz. U. z 2010 r. Nr 102 poz. 651 z późn. zm.¹⁾)

uchwała się, co następuje:

- § 1. Wyraża się zgodę na sprzedaż w trybie przetargowym działki Nr 388 o powierzchni 0,1951 ha położonej w obrębie gcodezyjnym Żelkowo.
- § 2. Wykonanie uchwały powierza się Wójtowi Gminy Głowczyce.
- § 3. Uchwała wchodzi w życie z dniem podjęcia.

PRZEWODNICZĄCY
Rady Gminy
Michał Matkowski

¹⁾ Zmiany tekstu jednolitego wymienionej ustawy zostały ogłoszone w Dz. U. z 2010 r. Nr 106, poz. 675, Nr 143, poz. 963, Nr 155, poz. 1043, Nr 197, poz. 1307 i Nr 200, poz. 1323, z 2011 r. Nr 106, poz. 622, Nr 129, poz. 732, Nr 135, poz. 789, Nr 163, poz. 981, Nr 187, poz. 1110, Nr 224, poz. 1337 i Nr 64, poz. 341, z 2012 r. poz. 908, poz. 1256 i poz. 1429 oraz poz. 1529

UZASADNIENIE
do uchwały Rady Gminy Głowczyce
w sprawie wyrażenia zgody na sprzedaż nieruchomości

Działka Nr 388 o powierzchni 0,1951 ha położona w miejscowości Żelkowo stanowi własność Gminy Głowczyce. Nieruchomość zapisana jest w księdze wieczystej Nr SL1S/00035820/7.

Sporządził
Piotr Pszczółkowski
12.06.2013 r.

**UCHWAŁA NR 223/R/2013
RADY GMINY GŁÓWCZYCE
z dnia 24 lipca 2013r.**

w sprawie wyrażenia zgody na sprzedaż nieruchomości

Na podstawie art. 18 ust. 2 pkt 9 lit. a ustawy z dnia 8 marca 1990 r. o samorządzie gminnym (t. j. Dz. U. z 2013 r. poz. 594) oraz art. 37 ust. 2 pkt 6 ustawy z dnia 21 sierpnia 1997 r. o gospodarce nieruchomościami (t. j. Dz. U. z 2010 r. Nr 102, poz. 651 z późn. zm.¹⁾)

uchwała się, co następuje:

§ 1. Wyraża się zgodę na sprzedaż w trybie bezprzetargowym działki nr 193/7 o powierzchni 0,0189 ha położonej w obrębie geodezyjnym Żelkowo, w celu poprawy warunków nieruchomości przyległej.

§ 2. Wykonanie uchwały powierza się Wójtowi Gminy Główczyce.

§ 3. Uchwała wchodzi w życie z dniem podjęcia i podlega ogłoszeniu na tablicy ogłoszeń Urzędu Gminy Główczyce.

PRZEWODNICZĄCY
Rady Gminy
Michał Matkowski

¹⁾Zmiany tekstu jednolitego wymienionej ustawy zostały ogłoszone w Dz. U. z 2010 r. Nr 106, poz. 675, Nr 143, poz. 963, Nr 155, poz. 1043, Nr 197, poz. 1307 i Nr 200, poz. 1323, z 2011 r. Nr 106, poz. 622, Nr 129, poz. 732, Nr 135, poz. 789, Nr 163, poz. 981, Nr 187, poz. 1110, Nr 224, poz. 1337 i Nr 64, poz. 341, z 2012 r. poz. 908, poz. 1256 i poz. 1429 oraz poz. 1529.

**UCHWAŁA NR 224/R/2013
RADY GMINY GŁÓWCZYCE
z dnia 24 lipca 2013 r.**

w sprawie wyrażenia zgody na udzielenie bonifikaty od ceny nieruchomości

Na podstawie art. 18 ust. 2 pkt 9 lit. a ustawy z dnia 8 marca 1990 r. o samorządzie gminnym (t. j. Dz. U. z 2013 r. poz. 594) oraz art. 68 ust. 1 pkt 7 ustawy z dnia 21 sierpnia 1997 roku o gospodarce nieruchomościami (t. j. Dz. U. z 2010 r. Nr 102, poz. 651 z późn. zm.¹⁾)

uchwała się, co następuje:

§ 1. Wyraża się zgodę na udzielenie bonifikaty w wysokości 95 % ceny nieruchomości w związku ze sprzedażą lokalu mieszkalnego Nr ~~1972~~ w miejscowości Podole Wielkie na rzecz najemcy.

§ 2. Wykonanie uchwały powierza się Wójtowi Gminy Główczyce.

§ 3. Uchwała wchodzi w życie z dniem podjęcia i podlega ogłoszeniu na tablicy ogłoszeń Urzędu Gminy Główczyce.

PRZEWODNICZĄCY
Rady Gminy
Michał Matkowski

¹ Zmiany tekstu jednolitego wymienionej ustawy zostały ogłoszone w Dz. U. z 2002 r. Nr 23, poz. 220, Nr 62, poz. 558, Nr 113, poz. 984, Nr 153, poz. 1271 i Nr 214, poz. 1806, z 2003 r. Nr 80, poz. 717 i Nr 162, poz. 1568, z 2004 r. Nr 102, poz. 1055 i Nr 116, poz. 1203, z 2005 r. Nr 172, poz. 1441 i Nr 175, poz. 1457, z 2006 r. Nr 17, poz. 128, Nr 181, poz. 1337, z 2007 r. Nr 48, poz. 327, Nr 138, poz. 974 i Nr 173, poz. 1218, z 2008 r. Nr 180, poz. 1111 i Nr 223, poz. 1458, z 2009 r. Nr 52, poz. 420 i Nr 157, poz. 1241, z 2010 r. Nr 28, poz. 142 i 146, Nr 40, poz. 230 i Nr 106, poz. 675, z 2011 r. Nr 21, poz. 113, Nr 117, poz. 679, Nr 134, poz. 777, Nr 149, poz. 887 i Nr 217, poz. 1281, z 2012 r. poz. 567 oraz z 2013 r. poz. 153.

**UCHWAŁA NR 225/R/2013
RADY GMINY GŁÓWCZYCE
z dnia 24 lipca 2013 r.**

w sprawie rozpatrzenia skargi na działalność kierownika Ośrodka Pomocy Społecznej

Na podstawie art. 18 ust. 2 pkt 15 ustawy z dnia 8 marca 1990r. o samorządzie gminnym (t. j. Dz. U. z 2013 r. poz. 594) oraz art. 229 pkt 3 ustawy z dnia 14 czerwca 1960 r. Kodeks postępowania administracyjnego (t. j. Dz. U. z 2013 r. poz. 267)

uchwała się, co następuje:

§ 1. Uznaje się za niezasadną skargę złożoną przez Pana Mieczysława Karolewskiego pełnomocnika Pani Leokadii Karolewskiej z dnia 27 czerwca 2013 r. na działalność kierownika Ośrodka Pomocy Społecznej w Główezcach.

§ 2. Zobowiązuje się Przewodniczącego Rady Gminy Główczyce do poinformowania skarżącego o sposobie załatwienia skargi.

§ 3. Faktyczne i prawne argumenty decydujące o zajęтым stanowisku w sprawie zawiera uzasadnienie do niniejszej uchwały

§ 4. Uchwała wchodzi w życie z dniem podjęcia.

PRZEWODNICZĄCY
Rady Gminy
Michał Matkowski

**UCHWAŁA NR 226/R/2013
RADY GMINY GŁÓWCZYCE
z dnia 24 lipca 2013r.**

w sprawie rozpatrzenia skargi na działalność Wójta Gminy

Na podstawie art. 18 ust. 2 pkt 15 ustawy z dnia 8 marca 1990r. o samorządzie gminnym (t. j. Dz. U. z 2013 r. poz. 594) oraz art. 229 pkt 3 ustawy z dnia 14 czerwca 1960 r. Kodeks postępowania administracyjnego (t. j. Dz. U. z 2013 r. poz. 267)

uchwała się, co następuje:

§ 1. Uznaje się za niezasadną skargę złożoną przez Pana Mieczysława Karolewskiego pełnomocnika Pani Leokadii Karolewskiej z dnia 27 czerwca 2013 r. na działalność Wójta Gminy Główczyce.

§ 2. Zobowiązuje się Przewodniczącego Rady Gminy Główczyce do poinformowania skarżącego o sposobie załatwienia skargi.

§ 3. Faktyczne i prawne argumenty decydujące o zajęтым stanowisku w sprawie zawiera uzasadnienie do niniejszej uchwały

§ 4. Uchwała wchodzi w życie z dniem podjęcia.

PRZEWODNICZĄCY
Rady Gminy
Michał Matkowski