

Program usuwania wyrobów zawierających azbest z terenu Gminy Główczyce

Opracowany przez Zespół

WGS84 Polska Sp. z o.o.
ul. Warszawska 14 lok.5
05-822 Milanówek

www.wgs84.pl

**Program współfinansowany ze środków Ministerstwa Gospodarki
w ramach realizacji zadania
wynikającego z „Programu Oczyszczania Kraju z Azbestu na lata 2009-2032”**



Spis treści

1. Wstęp	4
1.1. Cel i zadania <i>Programu usuwania wyrobów zawierających azbest z terenu Gminy Główny</i>	5
1.2. Zgodność <i>Programu</i> z krajowymi, wojewódzkimi oraz powiatowymi dokumentami programowymi	6
1.2.1. Program Oczyszczania Kraju z Azbestu na lata 2009-2032.....	6
1.2.2. Plan Gospodarki Odpadami dla Województwa Pomorskiego 2018.....	7
1.2.3. Program usuwania azbestu i wyrobów zawierających azbest dla terenu województwa pomorskiego	8
1.3. Azbest, właściwości i zastosowanie	9
1.4. Szkodliwy wpływ azbestu na zdrowie człowieka.....	11
2. Prawne aspekty użytkowania i usuwania wyrobów zawierających azbest.....	12
3. Inwentaryzacja wyrobów zawierających azbest na terenie Gminy Główny.....	19
3.1. Ogólna charakterystyka Gminy Główny	19
3.2. Metodyka przeprowadzenia inwentaryzacji	20
3.3. Analiza wyników inwentaryzacji wyrobów azbestowo-cementowych na terenie Gminy Główny	22
3.3.1. Płyty azbestowo-cementowe stanowiące pokrycia dachowe obiektów budowlanych	22
3.3.2. Płyty azbestowo-cementowe w elewacjach budynków	23
3.3.3. Rury i złącza azbestowo-cementowe w sieciach	23
3.3.4. Drogi utwardzone odpadami zawierającymi azbest	23
3.4. Rozmieszczenie przestrzenne płyt azbestowo-cementowych, stanowiących pokrycia dachów i elewacji obiektów budowlanych	23
3.5. Stan techniczny wyrobów zawierających azbest	39
3.6. Struktura własnościowa obiektów, w których wykorzystywane są wyroby azbestowe.....	39
3.7. Obiekty użyteczności publicznej.....	40
4. Analiza aktualnego stanu użytkowania wyrobów zawierających azbest	41
5. Postępowanie z wyrobami i odpadami zawierającymi azbest.....	46
5.1. Podnoszenie świadomości ekologicznej mieszkańców	46
5.2. Działania informacyjno-edukacyjne wśród mieszkańców Gminy Główny	46
5.3. Usuwanie wyrobów zawierających azbest.....	47
5.4. Unieszkodliwianie odpadów azbestowych.....	47
6. Harmonogram realizacji <i>Programu</i>	50
7. Koszty realizacji <i>Programu</i>	51
7.1. Akcje informacyjno-edukacyjne	52
7.2. Aktualizacja <i>Programu</i>	52
7.3. Koszty usunięcia i wymiany płyt azbestowo-cementowych z pokryć dachowych obiektów budowlanych	52
7.4. Koszty usunięcia i wymiany płyt azbestowo-cementowych z elewacji obiektów budowlanych	53
7.5. Koszty transportu i unieszkodliwienia wyrobów azbestowych składowanych na posesjach.....	53
7.6. Całkowite koszty realizacji <i>Programu</i>	54

8. Źródła finansowania realizacji <i>Programu</i>	54
8.1. Wojewódzki Fundusz Ochrony Środowiska i Gospodarki Wodnej w Gdańsku	55
8.2. Instrumenty oferowane przez BOŚ we współpracy z Wojewódzkim Funduszem Ochrony Środowiska i Gospodarki Wodnej w Gdańsku.....	56
8.3. Bank Gospodarki Żywnościowej S.A.....	56
8.4. Program Rozwoju Obszarów Wiejskich na lata 2014-2020	58
8.5. Struktura finansowania realizacji <i>Programu</i>	58
9. Monitoring procesu realizacji <i>Programu</i>	59
10. Podsumowanie	61
11. Wykorzystane akty prawne i materiały	63
12. Spis tabel, wykresów, map i załączników	65

1. Wstęp

Opracowanie niniejszego dokumentu związane jest z realizacją zapisów zawartych w *Programie Oczyszczania Kraju z Azbestu na lata 2009-2032* (przyjętego uchwałą Nr 39/2010 Rady Ministrów z dnia 15 marca 2010 r.), w którym wskazano, iż do zadań samorządu gminnego należy przygotowywanie i aktualizacja programów usuwania azbestu i wyrobów zawierających azbest.

Program usuwania wyrobów zawierających azbest z terenu Gminy Głównyzyce (zwany w dalszej części dokumentu *Programem*) został opracowany na podstawie umowy OCHŚ.1.2014 z dnia 20 lutego 2014 r., zawartej pomiędzy Gminą Głównyzyce i WGS84 Polska Sp. z o.o. *Program* składa się z dziesięciu rozdziałów:

- 1 **Wstęp**, w którym omówione zostały cele i zadania *Programu*, dokonano analizy zgodności *Programu* z dokumentami wyższego rzędu, wskazano właściwości azbestu i jego szkodliwego wpływu na zdrowie człowieka.
- 2 **Prawne aspekty użytkowania i usuwania wyrobów zawierających azbest**, w którym opisany został stan prawny w zakresie użytkowania, usuwania i składowania wyrobów zawierających azbest.
- 3 **Inwentaryzacja wyrobów azbestowo-cementowych na terenie Gminy Głównyzyce**, gdzie scharakteryzowano Gminę Głównyzyce, opisano metodykę wykonania inwentaryzacji, oszacowano ilość wyrobów zawierających azbest, przygotowano analizy wyników w podziale na rodzaje wyrobów azbestowo-cementowych, stopień pilności usunięcia azbestu i przestrzenne rozmieszczenie obiektów budowlanych, w których wykorzystano płyty azbestowo-cementowe.
- 4 **Analiza aktualnego stanu użytkowania wyrobów zawierających azbest**, w którym zamieszczono podsumowanie ilości wyrobów azbestowo-cementowych na terenie Gminy Głównyzyce.
- 5 **Postępowanie z wyrobami i odpadami zawierającymi azbest**, w którym omówiono potencjalne działania informacyjne, określono miejsce, w którym można uzyskać informacje o firmach, prowadzących działalność w zakresie usuwania azbestu z terenu Gminy Głównyzyce oraz przedstawiono informacje o składowiskach, przyjmujących odpady azbestowe.
- 6 **Harmonogram realizacji *Programu* w latach 2014-2032**, w którym okres usunięcia azbestu do 2032 r. został podzielony na etapy, a zadania do wykonania

ustalono jako organizacyjne, inwestycyjne, informacyjne i edukacyjne.

- 7 **Koszty realizacji Programu**, w którym oszacowano całkowite koszty usunięcia wyrobów azbestowo-cementowych z terenu Gminy Główny.
- 8 **Źródła finansowania realizacji Programu**, w którym wskazano potencjalne źródła finansowania bezpiecznego usuwania wyrobów zawierających azbest.
- 9 **Monitoring procesu realizacji Programu**, w którym zaproponowano wskaźniki oceny wdrażania Programu.
- 10 **Podsumowanie.**

1.1. Cel i zadania Programu usuwania wyrobów zawierających azbest z terenu Gminy Główny

Celem opracowania Programu usuwania wyrobów zawierających azbest z terenu Gminy Główny jest zaplanowanie bezpiecznego dla zdrowia mieszkańców i środowiska naturalnego usunięcia wyrobów zawierających azbest z obszaru Gminy do końca 2032 r. Realizacji tego celu służą następujące zagadnienia:

1. identyfikacja skali zjawiska poprzez określenie ilości i rodzaju wyrobów azbestowych, jakie są wykorzystywane na terenie Gminy Główny,
2. przedstawienie aspektów prawnych użytkowania i usuwania wyrobów zawierających azbest,
3. opracowanie harmonogramu usuwania wyrobów azbestowych,
4. określenie możliwych źródeł finansowania prac związanych z sukcesywnym usuwaniem wyrobów zawierających azbest z terenu Gminy Główny,
5. określenie listy firm prowadzących działalność w zakresie usuwania wyrobów azbestowych z terenu Gminy Główny,
6. przygotowanie listy składowisk odpadów niebezpiecznych, przyjmujących odpady zawierające azbest.

Niniejszy Program zakłada realizację zadań inwestycyjnych, zmierzających do oczyszczenia terenów Gminy Główny z wyrobów zawierających azbest (usuwanie płyt azbestowo-cementowych z pokryć dachowych i elewacji obiektów budowlanych) oraz pozainwestycyjnych, polegających na:

- a) organizacji kampanii informacyjnych o szkodliwości azbestu oraz bezpiecznym użytkowaniu i usuwaniu wyrobów zawierających azbest,

- b) wdrożeniu monitoringu realizacji *Programu usuwania wyrobów zawierających azbest z terenu Gminy Główny*,
- c) podjęciu działań w kierunku pozyskania środków finansowych ze źródeł zewnętrznych dla wsparcia usuwania wyrobów zawierających azbest i ich unieszkodliwiania,
- d) okresowej weryfikacji i aktualizacji *Programu*.

1.2. Zgodność *Programu* z krajowymi, wojewódzkimi oraz powiatowymi dokumentami programowymi

Zapisy *Programu usuwania wyrobów zawierających azbest z terenu Gminy Główny* są zgodne z kierunkami wyznaczonymi w:

1. Programie Oczyszczania Kraju z Azbestu na lata 2009-2032,
2. Planie Gospodarki Odpadami dla Województwa Pomorskiego 2018,
3. Programie usuwania azbestu i wyrobów zawierających azbest dla terenu województwa pomorskiego,
4. Programie usuwania azbestu i wyrobów zawierających azbest dla Powiatu Słupskiego.

1.2.1. Program Oczyszczania Kraju z Azbestu na lata 2009-2032

W *Programie Oczyszczania Kraju z Azbestu na lata 2009-2032*, przyjętym uchwałą Rady Ministrów Rzeczypospolitej Polskiej Nr 39/2010 z dnia 15 marca 2010 r., zostały postawione następujące cele:

1. usunięcie i unieszkodliwienie wyrobów zawierających azbest,
2. minimalizacja negatywnych skutków zdrowotnych powodowanych kontaktem z włóknami azbestu,
3. likwidacja szkodliwego oddziaływania azbestu na środowisko.

Zadania niezbędne do oczyszczenia kraju z azbestu do 2032 r. zostały podzielone na: legislacyjne, edukacyjno-informacyjne, ochrony zdrowia, monitorowania realizacji *Programu* oraz działania w zakresie usuwania wyrobów zawierających azbest z obiektów budowlanych, budowy składowisk oraz instalacji do unieszkodliwiania wyrobów azbestowych.

Szacuje się, że na terenie kraju nadal użytkowanych jest ok. 14,5 mln ton wyrobów zawierających azbest. Przyjęto, iż proces usuwania azbestu będzie przebiegał etapami. Wskazano na konieczność budowy 56 składowisk odpadów lub kwater przystosowanych do składowania odpadów zawierających azbest.

Zgodnie z zapisami *Programu* do zadań samorządu gminnego należy:

1. gromadzenie informacji o ilości, rodzaju i miejscach występowania wyrobów zawierających azbest oraz przekazywanie jej do marszałka województwa z wykorzystaniem dostępnego narzędzia informatycznego,
2. przygotowywanie i aktualizacja programów usuwania azbestu i wyrobów zawierających azbest, także w ramach planów gospodarki odpadami,
3. inspirowanie właściwej postawy obywateli w zakresie obowiązków związanych z usuwaniem wyrobów zawierających azbest,
4. współpraca z marszałkiem województwa w zakresie inwentaryzacji oraz opracowywania programów usuwania wyrobów azbestowych, w szczególności w zakresie lokalizacji składowisk odpadów zawierających azbest oraz urządzeń przewoźnych do przetwarzania odpadów zawierających azbest,
5. współpraca z mediami w celu propagowania odpowiednich inicjatyw społecznych oraz rozpowszechniania informacji dotyczących zagrożeń powodowanych przez azbest,
6. współpraca z organizacjami społecznymi wspierającymi realizację *Programu*,
7. współpraca z organami kontrolnymi.

1.2.2. Plan Gospodarki Odpadami dla Województwa Pomorskiego 2018

Plan Gospodarki Odpadami dla Województwa Pomorskiego 2018 został przyjęty uchwałą nr 415/XX/12 Sejmiku Województwa Pomorskiego z dnia 25 czerwca 2012 r.

Ilość wyrobów zawierających azbest w województwie pomorskim oszacowano w *Planie* na 125.226 Mg, przy czym większość stanowią płyty azbestowo-cementowe stosowane jako pokrycia dachowe. Według stanu na koniec 2010 r. inwentaryzację wyrobów zawierających azbest posiadały 104 gminy z terenu województwa pomorskiego.

W *Planie* zagłównie cele w zakresie gospodarki odpadami zawierającymi azbest uznano:

- usunięcie wyrobów zawierających azbest do 2032 r. zgodnie z przepisami ustawowymi i *Programem Oczyszczania Kraju z Azbestu na lata 2009-2032*,
- wykonanie inwentaryzacji wyrobów zawierających azbest w gminach i przez osoby prawne,
- zwiększenie świadomości wykorzystujących azbest i mieszkańców w zakresie bezpiecznego użytkowania i usuwania wyrobów zawierających azbest,
- zapewnienie wystarczającej pojemności składowisk w województwie pomorskim dla odpadów zawierających azbest,
- zapewnienie finansowania usuwania wyrobów zawierających azbest ze środków krajowych i europejskich,
- aktualizacja *Programu usuwania azbestu i wyrobów zawierających azbest dla terenu*

województwa pomorskiego,

- prowadzenie kampanii edukacyjno-informacyjnej dla wykorzystujących azbest,
- budowa kwater do składowania odpadów zawierających azbest.

W latach 2007-2010 na terenie województwa pomorskiego wytworzonych zostało 8.001 Mg odpadów azbestowych, w tym w roku 2007 – 1.752 Mg, w 2008 – 1.658 Mg, w 2009 – 1.814 Mg oraz w 2010 – 2.778 Mg.

W *Planie* wskazano, iż najbardziej powszechną i najczęściej stosowaną metodą unieszkodliwiania odpadów azbestowych jest ich składowanie. Wskazano składowiska funkcjonujące na terenie województwa pomorskiego.

1.2.3. Program usuwania azbestu i wyrobów zawierających azbest dla terenu województwa pomorskiego

Program usuwania azbestu i wyrobów zawierających azbest dla terenu województwa pomorskiego został przyjęty uchwałą nr 1283/172/08 Zarządu Województwa Pomorskiego z dnia 23 grudnia 2008 r.

Według zapisów *Programu* priorytetem jest wyeliminowanie negatywnych skutków zdrowotnych u mieszkańców województwa spowodowanych azbestem oraz likwidacja negatywnego oddziaływania azbestu na środowisko. W *Programie* przyjęto następujące cele główne odnoszące się do wyrobów zawierających azbest:

- wykonanie pełnej inwentaryzacji budynków i urzędzeń zawierających azbest,
- usunięcie azbestu i wyrobów zawierających azbest do 2032 r. zgodnie z *Programem usuwania azbestu i wyrobów zawierających azbest stosowanych na terytorium Polski*,
- zapewnienie wystarczającej pojemności składowisk w województwie pomorskim dla odpadów zawierających azbest.

Konieczne jest także aktywizowanie gmin do składania informacji o wyrobach zawierających azbest.

Zgodnie z zapisami *Programu* na terenie województwa pomorskiego znajduje się 150.288 Mg wyrobów zawierających azbest, w tym na terenie powiatu słupskiego 8.429,5 Mg. Największe ilości płyt azbestowo-cementowych występują na terenie powiatów: chojnickiego, kościerskiego, starogardzkiego i tczewskiego, natomiast najmniejsze w Sopocie, Gdyni i Słupsku. Najwyższe wskaźniki nagromadzenia wyrobów zawierających azbest występują na terenie powiatów: chojnickiego, kościerskiego, starogardzkiego i tczewskiego. Na terenie powiatu słupskiego wskaźnik nagromadzenia azbestu kształtuje się na poziomie 0,091 Mg na mieszkańca oraz 3,66 Mg na km².

Na terenie województwa pomorskiego zinwentaryzowano także 897,5 km rurociągów o wadze 17,3 tys. Mg, a także 450 Mg innych wyrobów zawierających azbest.

Harmonogram przedstawiony w *Programie* przewiduje, iż w latach 2009-2012 z terenu województwa usuniętych zostanie ok. 12% wyrobów zawierających azbest, w latach 2013-2022 – 33% oraz w latach 2023-2032 – 55%.

W *Programie* zaproponowano również nowe lokalizacje dla składowisk odpadów azbestowych: miejscowość Oskowo w gminie Cewice, Nicponia w gminie Gniew, Stary Las w gminie Starogard Gdański.

1.3. Azbest, właściwości i zastosowanie

Azbesty są minerałami naturalnie występującymi w przyrodzie, należącymi do dwóch grup: azbestów serpentynowych i azbestów amfibolowych. Do grupy serpentynów należy azbest chryzotylowy (azbest biały), natomiast w grupie azbestów amfibolowych znaczenie mają dwie odmiany: azbest amozytowy (azbest brązowy) i azbest krokidolitowy (azbest niebieski). Wszystkie odmiany azbestu krystalizowały się w postaci cienkich, wydłużonych monokryształów, których długość może niekiedy dochodzić do kilkudziesięciu centymetrów.

Z punktu widzenia chemicznego, azbesty są uwodnionymi krzemianami magnezu:

chryzotyl	$Mg_6[(OH)_8Si_4O_{10}]$
krokidolit	$Na_2Fe_3Fe_2[(OH)Si_4O_{11}]_2$
amozyt	$(Fe,Mg)_7[(OH)Si_4O_{11}]_2$
antiofillit	$(Mg,Fe)_7[(OH)Si_4O_{11}]_2$
tremolit	$Ca_2Mg_5[(OH)Si_4O_{11}]_2$
aktynolit	$Ca_2(Mg)[(OH)Si_4O_{11}]_2$

Azbest chryzotylowy krystalizuje się w postaci rurek, a azbesty amfibolowe przyjmują formę grubszych, pręcikowatych kryształów. Włókna azbestu są wiązkami zbudowanymi z dużej liczby (nawet do kilku tysięcy, a niekiedy nawet kilkudziesięciu tysięcy) włókien elementarnych. W tych wiązkach pojedyncze kryształy azbestu są spojone za pomocą węglanu wapniowego.

Największe zastosowanie przemysłowe miał azbest serpentynowy (chryzotylowy), tworzący cienkie żyły w serpentynitach, o giętkich włóknach (do 0,1 μm grubości), odpornych na działanie czynników chemicznych, wysokich temperatur oraz na ścieranie, a także źle przewodzących ciepło i elektryczność. Używany był do wyrobu tkanin ogniotrwałych, okładzin ciernych, szczęk hamulcowych, farb ogniotrwałych, materiałów izolacyjnych oraz niepalnych materiałów budowlanych.

Azbest amfibolowy charakteryzuje się dużą kwasoodpornością. Jest znacznie mniej rozpowszechniony w przyrodzie. Wykorzystywany był w przemyśle chemicznym.

Pomimo, iż występowanie azbestu w przyrodzie jest stosunkowo powszechne, tylko w kilku miejscach na świecie prowadzona była eksploatacja azbestu na skalę przemysłową. Polska nie posiada złóż azbestu nadających się do eksploatacji przemysłowej.

Wyrób zawierający azbest to każdy wyrób, w którym zawartość azbestu jest równa lub większa od 0,1%. Wyroby azbestowe klasyfikowane są w dwóch klasach, biorąc pod uwagę kryterium zawartości azbestu, stosowane spoiwo oraz gęstość objętościową wyrobu:

1. klasa I (wyroby miękkie), których gęstość objętościowa jest mniejsza niż 1.000 kg/m³, zawierające powyżej 20% (do 100% azbestu). Wyroby te łatwo ulegają uszkodzeniom mechanicznym, czemu towarzyszy znaczna emisja włókien azbestu do otoczenia. Najczęściej stosowane w tej klasie były wyroby tekstylne z azbestu, używane przez pracowników w celach ochronnych, koce gaśnicze, szczeliwa plecione, tektury uszczelkowe, materiały i wykładziny cierne.
2. klasa II (wyroby twarde), których gęstość objętościowa jest większa niż 1.000 kg/m³, zawierające poniżej 20% azbestu. W wyrobach tych włókna azbestowe są mocno związane, a w przypadku mechanicznego uszkodzenia, np. pęknięcia, ma miejsce stosunkowo niewielka emisja azbestu do otoczenia w porównaniu z wyrobami klasy I. Niebezpieczeństwo dla zdrowia ludzi i środowiska stwarza mechaniczna obróbka tych wyrobów oraz rozbijanie w wyniku zrzucania w trakcie prac remontowych¹.

Wyroby azbestowe znalazły zastosowanie m.in. w budownictwie mieszkaniowym. W pokryciach dachowych wykorzystano płyty faliste, płyty prasowane typu karo oraz gąsior, a w elewacjach stosowano następujące materiały:

- płyty barwne, autoklawizowane typu acekol, kolorys, pikolorys,
- płyty azbestowo-cementowe, prasowane, płaskie, okładzinowe,
- płyty lignocementowe modyfikowane,
- płyty prasowane typu karo.

W konstrukcji sufitów podwieszanych, słupów i rygli, ścian osłonowych, obudów szybów dźwigowych i ścian klatek schodowych wykorzystywano płyty ogniochronne wykonane z wyrobów zawierających azbest („sokalit”, „pyral”, tynki z dodatkiem azbestu i natryski masy ogniochronnej), a jako izolacje termiczne (ogniodporne) i akustyczne w obiektach użyteczności publicznej stosowano tynki z dodatkiem azbestu oraz natryskowe masy ogniochronne.

Rury wykonane z wyrobów zawierających azbest wykorzystywano jako rury ciśnieniowe w wodociągach oraz rury grawitacyjne w kanalizacji.

¹ „Zbiór przepisów i procedur dotyczących bezpiecznego postępowania z wyrobami zawierającymi azbest”, Ministerstwo Gospodarki, Warszawa, 2001

W ciepłownictwie zastosowano miękkie wyroby azbestowe, tj.:

- szczeliwa azbestowo-kauczukowe („polonit”, „gambit”),
- płaszcze azbestowo-cementowe o zawartości azbestu powyżej 50% i płaszcze azbestowo-gipsowe,
- sznury i tektury azbestowe.

Szczeliwa azbestowo-kauczukowe „polonit” stosowano jako płyty i uszczelki do połączeń armatury prowadzącej wodę o wysokich parametrach lub parę, gazy obojętne i aktywne, roztwory soli nieorganicznych i organicznych. Szczeliwa azbestowo-cementowe „gambit” stosowano jako płyty i uszczelki do uszczelniania stałych elementów maszyn i urządzeń pracujących w środowiskach, w których występuje para wodna, woda i wysoka temperatura do 500°C.²

1.4. Szkodliwy wpływ azbestu na zdrowie człowieka

Chorobotwórcze działanie azbestu jest wynikiem wdychania włókien zawieszonych w powietrzu. Szczególną cechą azbestu jest to, że włókna gromadzą się i pozostają w tkance płucnej w ciągu całego życia. Zmiany chorobowe mogą pojawić się po kilku lub nawet kilkudziesięciu latach.

Biologiczna agresywność pyłu azbestowego jest zależna od stopnia penetracji i ilości włókien, zatrzymanych w dolnej części układu oddechowego. Wynika to głównie z fizycznych i aerodynamicznych cech włókien. Duże znaczenie ma średnica włókien. Włókna cienkie, o średnicy poniżej 3 mikrometrów, przenoszone są łatwiej i docierają do końcowych odcinków dróg oddechowych, a włókna grube, o średnicy powyżej 5 mikrometrów, zatrzymują się w górnych odcinkach dróg oddechowych. Skręcone włókna chryzotyli o dużej średnicy, mają tendencję do zatrzymywania się wyżej, w porównaniu z igłowymi włóknami azbestów amfibolowych, z łatwością przenikających do obwodowych części płuc.

Największe zagrożenie dla organizmu ludzkiego stanowią włókna respirabilne, dostające się z powietrzem do pęcherzyków płucnych, o średnicy mniejszej od 3 mikrometrów. Według danych zawartych w publikacjach Światowej Organizacji Zdrowia, najważniejszą cechą determinującą zdolność włókien do wywołania nowotworów są ich fizyczne wymiary, czyli średnica poniżej 3 mikrometrów oraz długość powyżej 5 mikrometrów. Nie istnieją dowody, że jeden z typów azbestu niesie ze sobą większe ryzyko zachorowań niż inny, więc wszystkie typy azbestu traktowane są jako powodujące takie samo ryzyko raka płuca. Pomimo istnienia normatywów stężenia włókien azbestu w powietrzu, nie można określić dawki progowej pyłu dla rakotwórczego działania azbestu³.

² Gminny plan usuwania wyrobów zawierających azbest – wzór, Ministerstwo Gospodarki, Warszawa, 2007

³ „Azbest. Ekspozycja zawodowa i środowiskowa.”, pod red. Neonilli Szeszeni-Dąbrowskiej, Łódź, 2004

Pomiędzy pierwszym narażeniem a pojawieniem się objawów chorobowych związanych z ekspozycją na azbest najczęściej mija długi okres czasu, co oznacza, że aktualnie wykrywane są skutki zdarzeń, które miały miejsce 20-40 lat temu. Główną patologią zawodową pracowników zakładów przetwarzających azbest jest azbestoza, czyli śródmiąższowe zwłóknienie tkanki płucnej. Włókna azbestowe mogą zalegać w tkance płucnej przez długi okres, a proces zwłóknieniowy może pojawić się po wielu latach od ustania narażenia. Pylica azbestowa może zwiększyć wystąpienie raka płuca i międzybłoniaka opłucnej lub otrzewnej.

Rak płuca jest najbardziej powszechnym nowotworem złośliwym powodowanym przez azbest. Zagrożenie wystąpieniem raka płuca w badanych populacjach, zawodowo narażonych na pył azbestu wykazuje duże zróżnicowanie w zależności od typu włókna, technologii przetwórstwa, zawartości włókien respirabilnych w pyłe, średnicy, długości, kształtu włókna, stężenia pyłu, liczby lat pracy w warunkach natężenia i ogólnej dawki pyłu⁴. Oba nowotwory, zarówno rak płuca, jak i międzybłoniak opłucnej, rozwijają się gwałtownie i charakteryzują się krótką przeżywalnością.

Nadal istnieje ryzyko narażenia na kontakt z wyrobami zawierającymi azbest w budynkach, urządzeniach i instalacjach poprzez:

- niewłaściwe składowanie odpadów azbestowych,
- użytkowanie wyrobów azbestowych, prowadzące do zanieczyszczenia powietrza pyłem azbestowym np. w wyniku: korozji i mechanicznych uszkodzeń płyt azbestowo-cementowych, ścierania tarcz sprzętowych i hamulcowych,
- niewłaściwe usuwanie z dachów i elewacji wyrobów zawierających azbest,
- powietrze z urządzeń grzewczych, wentylacyjnych, klimatyzacyjnych i izolacji zawierających azbest.

2. Prawne aspekty użytkowania i usuwania wyrobów zawierających azbest

Azbest jako substancja szczególnie niebezpieczna

W ustawie z dnia 27 kwietnia 2001 r. - Prawo ochrony środowiska (Dz. U. z 2013 r. poz. 1232 i 1238 oraz z 2014 r. poz. 40 i poz. 47) zabroniono wprowadzania do obrotu lub ponownego wykorzystywania substancji stwarzających szczególne zagrożenie dla środowiska, w tym azbestu.

Substancje stwarzające szczególne zagrożenie dla środowiska powinny być wykorzystywane, przemieszczane i eliminowane przy zachowaniu środków ostrożności,

⁴ Tamże

a instalacje lub urządzenia, w których jest lub był wykorzystywany azbest, powinny zostać oczyszczone lub unieszkodliwione. Do instalacji lub urządzeń, co do których istnieje podejrzenie, iż były w nich wykorzystywane substancje stwarzające szczególne zagrożenie dla środowiska, stosuje się wymagania dotyczące postępowania z instalacjami i urządzeniami, w których były lub są wykorzystywane te substancje.

Na mocy *Rozporządzenia Ministra Gospodarki z dnia 13 grudnia 2010 r. w sprawie wymagań w zakresie wykorzystywania wyrobów zawierających azbest oraz wykorzystywania i oczyszczania instalacji lub urządzeń, w których były lub są wykorzystywane wyroby zawierające azbest* (Dz. U. z 2011 r. Nr 8, poz. 31), wyroby zawierające azbest mogą być wykorzystywane w sposób niestwarzający zagrożenia dla zdrowia ludzi i środowiska w terminie do **dnia 31 grudnia 2032 r.**

W *Rozporządzeniu Ministra Środowiska z dnia 27 września 2001 r. w sprawie katalogu odpadów* (Dz. U. Nr 112, poz. 1206) azbest jako składnik odpadów został zaliczony do kategorii odpadów niebezpiecznych (C25). Odpady azbestowe zostały umieszczone w następujących grupach:

- 06 07 01* Odpady azbestowe z elektrolizy
- 06 13 04* Odpady z przetwarzania azbestu
- 10 11 81* Odpady zawierające azbest
- 10 13 09* Odpady zawierające azbest z produkcji elementów cementowo-azbestowych
- 15 01 11* Opakowania z metali zawierające niebezpieczne porowate elementy wzmocnienia konstrukcyjnego (np. azbest), włącznie z pustymi pojemnikami ciśnieniowymi
- 16 01 11* Okładziny hamulcowe zawierające azbest
- 16 02 12* Zużyte urządzenia zawierające wolny azbest
- 17 06 01* Materiały izolacyjne zawierające azbest
- 17 06 05* Materiały konstrukcyjne zawierające azbest

Obowiązki właściciela nieruchomości

Wyroby zawierające azbest, instalacje lub urządzenia zawierające azbest, drogi utwardzone odpadami zawierającymi azbest, rury azbestowo-cementowe oraz usunięte wyroby zawierające azbest powinny być inwentaryzowane poprzez sporządzenie spisu z natury.⁵ Wykorzystujący wyroby azbestowe powinien ująć wynik inwentaryzacji w „Informacji o wyrobach zawierających azbest” (załącznik 2). Corocznie w terminie **do dnia 31 stycznia** osoba fizyczna, nieprowadząca działalności gospodarczej, powinna przedłożyć

⁵ *Rozporządzenie Ministra Gospodarki z dnia 13 grudnia 2010 r. w sprawie wymagań w zakresie wykorzystywania wyrobów zawierających azbest oraz wykorzystywania i oczyszczania instalacji lub urządzeń, w których były lub są wykorzystywane wyroby zawierające azbest*

wynik inwentaryzacji odpowiednio wójtowi, burmistrzowi lub prezydentowi miasta, a przedsiębiorcy i osoby fizyczne, prowadzące działalność gospodarczą - właściwemu marszałkowi województwa.

Właściciel, użytkownik wieczysty lub zarządca nieruchomości, a także obiektu, urządzenia budowlanego, instalacji przemysłowej lub innego miejsca zawierającego azbest, powinien przeprowadzić kontrole stanu wyrobów azbestowych w terminach wynikających z oceny stanu tych wyrobów. Z przeprowadzonej kontroli okresowej powinna zostać sporządzona „Ocena stanu i możliwości bezpiecznego użytkowania wyrobów zawierających azbest” (załącznik 3).⁶ Wyroby zakwalifikowane, na podstawie przeprowadzonej oceny, do usunięcia, powinny zostać usunięte, a wyroby niezakwalifikowane do usunięcia - winny być odpowiednio zabezpieczone. Po dokonaniu zabezpieczenia należy ponownie wykonać ocenę w ciągu 30 dni.

Instalacje lub urządzenia zawierające azbest oraz użytkowane bez zabezpieczenia drogi i pozostawione w ziemi, wyłączone z użytkowania, rury azbestowo-cementowe powinny zostać oznakowane.⁷ W przypadku braku możliwości trwałego umieszczenia oznakowania na instalacji lub urządzeniu zawierającym azbest, oznakowanie powinno być umieszczone w widocznym miejscu, w każdym pomieszczeniu, w którym taka instalacja lub urządzenie się znajdują, dodając ostrzeżenie „Pomieszczenie zawiera azbest”.

Oznakowanie rur azbestowo-cementowych umieszcza się na stałych elementach nadpoziomowych instalacji.

Obowiązki jednostek samorządu terytorialnego

Jednostki samorządu terytorialnego powinny corocznie w terminie **do 31 stycznia** przedkładać marszałkowi województwa „Informacje o wyrobach zawierających azbest” (załącznik 2) sporządzone dla obiektów własnych, w których użytkowane są wyroby azbestowe. Inne obowiązki zostały określone powyżej.

Jednostki samorządu terytorialnego powinny oznakować drogi utwardzone odpadami zawierającymi azbest na elementach pionowych na całym odcinku drogi, po każdym skrzyżowaniu z inną drogą. Drogi zabezpieczone nie podlegają oznakowaniu po potwierdzeniu braku emisji włókien azbestu z odpadów zawierających azbest wykorzystanych do utwardzenia drogi zabezpieczonej. Wzór oznakowania został zamieszczony w załączniku 1.

⁶ Rozporządzenie Ministra Gospodarki, Pracy i Polityki Społecznej z dnia 2 kwietnia 2004 r. w sprawie sposobów i warunków bezpiecznego użytkowania i usuwania wyrobów zawierających azbest (zm. Rozporządzeniem Ministra Gospodarki z dnia 5 sierpnia 2010 r.)

⁷ Rozporządzenie Ministra Gospodarki z dnia 13 grudnia 2010 r. w sprawie wymagań w zakresie wykorzystywania wyrobów zawierających azbest oraz wykorzystywania i oczyszczania instalacji lub urządzeń, w których były lub są wykorzystywane wyroby zawierające azbest

W urzędzie gminy oraz na stronie internetowej urzędu powinna być ogólnie dostępna informacja o rozmieszczeniu dróg zabezpieczonych oraz dróg utwardzonych odpadami zawierającymi azbest.

Wójt, burmistrz lub prezydent miasta powinien przedkładać marszałkowi województwa **do 31 marca** za poprzedni rok kalendarzowy (załącznik 4), informację o rodzaju, ilości i miejscach występowania substancji stwarzających szczególne zagrożenie dla środowiska w formie elektronicznej, na informatycznych nośnikach danych w rozumieniu art. 3 pkt 1 ustawy z dnia 17 lutego 2005 r. o informatyzacji działalności podmiotów realizujących zadania publiczne Dz. U. z 2014, poz. 1114 z późn. zm.).⁸

Na podstawie zapisów §4 ust. 2 rozporządzenia Ministra Środowiska z dnia 20 grudnia 2012 r. zmieniającego rozporządzenie w sprawie sposobu przedkładania marszałkowi województwa informacji o rodzaju, ilości i miejscach występowania substancji stwarzających szczególne zagrożenie dla środowiska (Dz. U. z 2013 r., poz. 24) informacje dotyczące wyrobów zawierających azbest są bezpośrednio wprowadzane przez wójta, burmistrza, prezydenta miasta do bazy azbestowej administrowanej przez ministra właściwego do spraw gospodarki, dostępnej za pośrednictwem sieci internet pod adresem [www. bazaazbestowa.gov.pl](http://www.bazaazbestowa.gov.pl).

Jednocześnie, rozporządzenie Ministra Środowiska z dnia 20 grudnia 2012 r. w sprawie sposobu prowadzenia przez marszałka województwa rejestru wyrobów zawierających azbest (Dz. U. z 2013 r., poz. 25) określa, iż rejestr ten jest prowadzony przez marszałków w formie elektronicznej przy użyciu systemu teleinformatycznego w rozumieniu art. 3 pkt 3 ww. ustawy z dnia 17 lutego 2005 r. o informatyzacji działalności podmiotów realizujących zadania publiczne i stanowi integralną część bazy azbestowej dostępnej pod adresem www.bazaazbestowa.gov.pl. Prowadzenie rejestru w formie określonej w ww. rozporządzeniu umożliwi gromadzenie i przetwarzanie informacji na poziomie gminnym, powiatowym i wojewódzkim oraz graficzne przedstawienie tych informacji, w szczególności poprzez dokonywanie wizualizacji i analiz porównawczych. System zapewnia także aktualizację informacji dotyczących województw, powiatów, gmin, miejscowości i ulic zgodnie z rejestrem TERYT, bezpieczeństwo i ochronę zawarty w nim informacji.

Obowiązki wykonawcy prac polegających na usuwaniu wyrobów azbestowych

Obowiązki wykonawcy prac polegających na usuwaniu wyrobów azbestowych wynikają z:

1. Ustawy z dnia 14 grudnia 2012 r. o odpadach (Dz. U. z 2013 r., poz. 21) w zakresie postępowania z wytworzonymi odpadami,

⁸Rozporządzenie Ministra Środowiska z dnia 20 grudnia 2012 r., zmieniające rozporządzenie w sprawie sposobu przedkładania marszałkowi województwa informacji o rodzaju, ilości i miejscach występowania substancji stwarzających szczególne zagrożenie dla środowiska

2. *Rozporządzenia Ministra Gospodarki, Pracy i Polityki Społecznej z dnia 2 kwietnia 2004 r. w sprawie sposobów i warunków bezpiecznego użytkowania i usuwania wyrobów zawierających azbest (Dz. U. Nr 71, poz. 649 z późn. zm.).*

Wytwórca odpadów, który prowadzi działalność polegającą na świadczeniu usług w zakresie budowy, rozbiórki, remontu obiektów, czyszczenia zbiorników lub urządzeń oraz sprzątnięcia, konserwacji i napraw, a więc także firmy świadczące usługi w zakresie usuwania azbestu (poza instalacjami), w świetle *ustawy z dnia 14 grudnia 2012 r. o odpadach*, nie jest już zobowiązany do uzyskania decyzji zatwierdzającej program gospodarki odpadami, a także program gospodarki odpadami niebezpiecznymi. Na mocy ustawy ww. decyzje, wydane na podstawie przepisów dotychczasowych wygasły, natomiast pozwolenia na wytwarzanie odpadów, wydane na podstawie przepisów dotychczasowych, zachowują ważność na okres, na jaki zostały wydane⁹. Firmy świadczące usługi w zakresie usuwania azbestu zobowiązane są do przestrzegania przepisów *ustawy z dnia 14 grudnia 2012 r. o odpadach* w zakresie postępowania z wytworzonymi odpadami. Ponadto, zgodnie z zapisami art. 66 oraz 75 ww. ustawy firmy te mają obowiązek prowadzenia ewidencji odpadów, a także rocznego składania właściwemu marszałkowi sprawozdania o wytwarzanych odpadach i gospodarowaniu odpadami (do 15 marca za poprzedni rok kalendarzowy.) Ewidencję odpadów prowadzi się z zastosowaniem kart ewidencji odpadów i kart przekazania odpadów.

Wykonawca prac polegających na zabezpieczaniu i usuwaniu wyrobów zawierających azbest, zobowiązany jest ponadto do przeszkolenia przez uprawnioną instytucję zatrudnianych pracowników, osób kierujących lub nadzorujących prace w zakresie bezpieczeństwa i higieny pracy przy zabezpieczaniu i usuwaniu tych wyrobów oraz przestrzegania procedur dotyczących bezpiecznego postępowania, posiadania niezbędnego wyposażenia technicznego i socjalnego oraz opracowania przed rozpoczęciem prac szczegółowego planu prac usuwania wyrobów zawierających azbest, obejmującego w szczególności:

- a) identyfikację azbestu w przewidzianych do usunięcia materiałach, na podstawie udokumentowanej informacji od właściciela lub zarządcy obiektu albo też na podstawie badań przeprowadzonych przez laboratorium wyposażone w sprzęt umożliwiający ich prawidłową analizę i zdolne do stosowania odpowiedniej techniki identyfikacyjnej,
- b) informacje o metodach wykonywania planowanych prac,
- c) zakres niezbędnych zabezpieczeń pracowników oraz środowiska przed narażeniem na szkodliwość emisji azbestu,
- d) ustalenie niezbędnego dla rodzaju wykonywanych prac monitoringu powietrza¹⁰.

⁹Zgodnie z art. 231 *ustawy z dnia 14 grudnia 2012 r. o odpadach*, Dz. U. z 2013 r., poz.21.

¹⁰ *Rozporządzenie Ministra Gospodarki, Pracy i Polityki Społecznej z dnia 2 kwietnia 2004 r. w sprawie sposobów i warunków bezpiecznego użytkowania i usuwania wyrobów zawierających azbest (zm. Rozporządzeniem Ministra Gospodarki z dnia 5 sierpnia 2010 r.)*

Wykonawca prac polegających na zabezpieczeniu lub usunięciu wyrobów zawierających azbest z miejsca, obiektu, urządzenia budowlanego lub instalacji przemysłowej, a także z terenu prac obowiązany jest także do zgłoszenia zamiaru przeprowadzenia tych prac właściwemu organowi nadzoru budowlanego, właściwemu okręgowemu inspektorowi pracy oraz właściwemu państwowemu inspektorowi sanitarnemu w terminie co najmniej 7 dni przed rozpoczęciem prac.

W celu zapewnienia warunków bezpiecznego usuwania wyrobów zawierających azbest z miejsca ich występowania, wykonawca prac obowiązany jest do:

1. izolowania od otoczenia obszaru prac przez stosowanie osłon zabezpieczających przenikanie azbestu do środowiska,
2. ogrodzenia terenu prac z zachowaniem bezpiecznej odległości od traktów komunikacyjnych dla osób pieszych, nie mniejszej niż 1 m, przy zastosowaniu osłon zabezpieczających przed przenikaniem azbestu do środowiska,
3. umieszczenia w strefie prac w widocznym miejscu tablic informacyjnych o następującej treści: „Uwaga! Zagrożenie azbestem”; w przypadku prowadzenia prac z wyrobami zawierającymi krokidolit treść tablic informacyjnych powinna być następująca: „Uwaga! Zagrożenie azbestem – krokidolitem”,
4. zastosowania odpowiednich środków technicznych ograniczających do minimum emisję azbestu do środowiska,
5. zastosowania w obiekcie, gdzie prowadzone są prace, odpowiednich zabezpieczeń przed pyleniem i narażeniem na azbest, w tym uszczelnienia otworów okiennych i drzwiowych, a także innych zabezpieczeń przewidzianych w planie bezpieczeństwa i ochrony zdrowia,
6. codziennego usuwania pozostałości pyłu azbestowego ze strefy prac przy zastosowaniu podciśnieniowego sprzętu odkurzającego lub metodą czyszczenia na mokro,
7. izolowania pomieszczeń, w których zostały przekroczone dopuszczalne wartości stężeń pyłu azbestowego dla obszaru prac, w szczególności izolowania pomieszczeń w przypadku prowadzenia prac z wyrobami zawierającymi krokidolit,
8. stosowania zespołu szczelnych pomieszczeń, w których następuje oczyszczenie pracowników z azbestu, przy usuwaniu pyłu azbestowego przekraczającego dopuszczalne wartości stężeń,
9. zapoznania pracowników bezpośrednio zatrudnionych przy pracach z wyrobami zawierającymi azbest lub ich przedstawicieli z planem prac, a w szczególności z wymogami dotyczącymi bezpieczeństwa i higieny pracy w czasie wykonywania prac.

Prace związane z usuwaniem wyrobów zawierających azbest powinny być prowadzone w sposób uniemożliwiający emisję azbestu do środowiska. Po wykonaniu prac, wykonawca ma obowiązek złożenia właścicielowi, użytkownikowi wieczystemu lub zarządcy

pisemnego oświadczenia o prawidłowości wykonania prac oraz o oczyszczeniu terenu z pyłu azbestowego, z zachowaniem właściwych przepisów technicznych i sanitarnych. Oświadczenie to powinno być przechowywane przez okres co najmniej 5 lat.

Do transportu wyrobów i odpadów zawierających azbest stosuje się przepisy:

1. Ustawy z dnia 19 sierpnia 2011 r. o przewozie towarów niebezpiecznych (Dz. U., Nr 227, poz. 1367 z późn. zm.),
2. Rozporządzenia Ministra Transportu, Budownictwa i Gospodarki Morskiej z dnia 15 lutego 2012 r. w sprawie świadectwa dopuszczenia pojazdu ADR (Dz. U., poz. 192).¹¹
3. Rozporządzenia Ministra Transportu, Budownictwa i Gospodarki Morskiej z dnia 15 lutego 2012 r. w sprawie egzaminów dla kierowców przewożących towary niebezpieczne (Dz. U. z 2014 r., poz. 304).

Wyroby i odpady zawierające azbest powinny zostać odpowiednio oznakowane, a transport wyrobów i odpadów zawierających azbest, należy wykonać w sposób uniemożliwiający emisję azbestu do środowiska. Przed załadowaniem przygotowanych odpadów zawierających azbest środek transportu powinien być oczyszczony z elementów umożliwiających uszkodzenie opakowań w trakcie transportu. Ładunek odpadów zawierających azbest powinien być tak umocowany, aby w trakcie transportu nie był narażony na wstrząsy, przewracanie lub wypadnięcie z pojazdu.¹²

Składowanie odpadów zawierających azbest

Odpady zawierające azbest powinny być składowane na składowiskach odpadów niebezpiecznych lub na wydzielonych częściach składowisk odpadów innych niż niebezpieczne i obojętne albo na podziemnych składowiskach odpadów niebezpiecznych.¹³

Składowiska odpadów niebezpiecznych lub wydzielone części na terenie składowisk odpadów innych niż niebezpieczne i obojętne, przeznaczone do wyłącznego składowania odpadów niebezpiecznych, pochodzących z budowy, remontu i rozbiórki obiektów budowlanych oraz infrastruktury drogowej, wymienionych w katalogu odpadów, oznaczonych kodami: 17 06 01* materiały izolacyjne zawierające azbest lub 17 06 05* materiały konstrukcyjne zawierające azbest, powinny być budowane w specjalnie wykonanych zagłębieniach terenu ze ścianami bocznymi zabezpieczonymi przed osypywaniem się. Odpady składowane są w opakowaniu, w którym zostały dostarczone na składowisko odpadów. Każdorazowo po umieszczeniu odpadów na składowisku odpadów ich powierzchnię zabezpiecza się przed emisją pyłów przez przykrycie izolacją syntetyczną lub

¹¹ Zmienne rozporządzeniem Ministra Infrastruktury i Rozwoju z dnia 13 grudnia 2013 r. zmieniającym rozporządzenie w sprawie świadectwa dopuszczenia pojazdu ADR (Dz. U 2014, poz. 26)

¹² Tamże

¹³ Tamże

warstwą ziemi. Na składowisku odpadów lub kwaterze nie prowadzi się robót mogących powodować uwolnienie włókien. Składowanie odpadów należy zakończyć na poziomie 2 m poniżej poziomu terenu otoczenia, a następnie składowisko odpadów powinno zostać wypełnione ziemią do poziomu terenu.

Na składowiskach odpadów niebezpiecznych lub na ich wydzielonych częściach na terenie składowisk odpadów innych niż niebezpieczne i obojętne, przeznaczonych do wyłącznego składowania odpadów, o których mowa wyżej, po wypełnieniu składowiska warstwą ziemi, nie mogą być budowane budynki, wykonywane wykopy, instalacje naziemne i podziemne ani nie mogą być prowadzone roboty naruszające strukturę tego składowiska odpadów.¹⁴

3. Inwentaryzacja wyrobów zawierających azbest na terenie Gminy Główny

3.1. Ogólna charakterystyka Gminy Główny

Gmina wiejska Główny położona jest w północnej części województwa pomorskiego, w powiecie słupskim. Zajmuje fragment Wybrzeża Słowińskiego i Wysoczyzny Damnickiej, a także fragment Pradoliny Łeby-Redy. Powierzchnia gminy wynosi 324 km². Gmina Główny graniczy z czterema gminami powiatu słupskiego (Smółdźno, Słupsk, Damnica, Potęgowo) oraz dwiema powiatu lęborskiego (Nowa Wieś Lęborska i Wicko). Gmina administracyjnie podzielona jest na 26 sołectw i 1 osiedle: Będziechowo, Cecenowo, Ciemino, Choćmirówko, Dargoleza, Drzeżewo, Główny, Gorzysław, Gorzyno, Izbica, Klęcino, Poblocie, Podole Wielkie, Rumsko, Rzuszcze, Siodłonie, Skórzyno, Stowięcino, Szelewo, Szczypkowie, Warblino, Wolinia, Wykosowo, Wielka Wieś, Żoruchowo, Żelkowo, Główny – Osiedle¹⁵.

Gminę zamieszkuje 9.745 osób, w tym 4.817 mężczyzn i 4.658 kobiet. Gęstość zaludnienia wynosi 29 os./km²¹⁶. Największą miejscowością jest wieś gminna Główny, w której mieszka ponad 19% mieszkańców gminy ogółem.¹⁷

Gmina Główny jest największą gminą w powiecie słupskim, a szóstą pod względem wielkości w województwie pomorskim. Ponad 60% powierzchni gminy stanowią użytki rolne, lasy zajmują około 28%. Niewielki obszar zajmują wody (3%), a grunty pod drogami i tereny zabudowane – 5% powierzchni gminy¹⁸.

¹⁴ Rozporządzenie Ministra Środowiska z dnia 30 kwietnia 2013 r. w sprawie składowisk odpadów, Dz. U. z 2013 r., poz.523.

¹⁵ www.glowczyce.pl

¹⁶ www.stat.gov.pl, stan na 31 grudnia 2013 r.

¹⁷ www.glowczyce.pl

¹⁸ Tamże

Według danych GUS z 2013 r. na terenie Gminy Głównyzyce działa 585 podmiotów gospodarczych, w tym 25 w sektorze publicznym i 560 w sektorze prywatnym. W ramach sektora prywatnego działalność prowadzi 50 spółek handlowych, 15 spółek handlowych z udziałem kapitału zagranicznego, 5 spółdzielni, 24 stowarzyszenia i organizacje społeczne. Największą grupę stanowią osoby fizyczne prowadzące działalność gospodarczą¹⁹.

Gmina Głównyzyce jest atrakcyjną turystycznie gminą. Znajdują się tu obszary chronione, w tym 3 rezerваты przyrody (Bagna Izbickie, Las Górkowski, Torfowisko Pobłockie). Fragment Gminy obejmuje Słowiński Park Narodowy. Ponadto w Gminie Głównyzyce występuje pięć obszarów chronionych NATURA2000. Teren gminy przecinają dwie rzeki - Łeba i Łupawa. W północnej części zlokalizowane jest jezioro Łebsko, trzecie co do wielkości w Polsce²⁰.

Placówki oświatowe w gminie obejmują szkoły publiczne: Zespół Szkół Ogólnokształcących w Głównyzycach, na który składa się: Gimnazjum oraz Liceum Ogólnokształcące dla Dorosłych. Inne placówki to: Zespół Szkolno-Przedszkolny w Głównyzycach, Zespół Szkolno-Przedszkolny w Żelkowie, Zespół Szkół w Pobłociu, Zespół Szkół w Stowięcinie. Na terenie Gminy funkcjonują także placówki niepubliczne: Społeczna Szkoła Podstawowa, Społeczne Gimnazjum i Społeczne Przedszkole w Szczypkowicach. Życie kulturalno - społeczne w Gminie organizuje Gminny Ośrodek Kultury w Głównyzycach wraz z podlegającymi mu: Wiejskim Domem Kultury w Pobłociu, 20 świetlicami wiejskimi w większych miejscowościach oraz biblioteką publiczną w Głównyzycach z filiami w Gorzynie, Pobłociu²¹.

3.2. Metodyka przeprowadzenia inwentaryzacji

W ramach opracowania *Programu usuwania wyrobów zawierających azbest z terenu Gminy Głównyzyce* przeprowadzona została inwentaryzacja obiektów budowlanych, w których są wykorzystywane wyroby azbestowo-cementowe. Inwentaryzacją nie zostały objęte wyroby zawierające azbest z klasy I (wyroby miękkie).

Inwentaryzacja została przeprowadzona w trakcie wizyt terenowych z wykorzystaniem podkładów mapowych. Zadaniem inspektorów terenowych było zaznaczenie na wydruku obiektów, które są pokryte płytami azbestowo-cementowymi. Adresy budynków (tam gdzie to było możliwe), w których wykorzystywane są wyroby azbestowo-cementowe, pozyskane zostały w terenie przez inspektorów terenowych.

W trakcie prac terenowych inspektorzy zgromadzili następujące dane dla każdego z obiektów pokrytych płytami azbestowo-cementowymi.

¹⁹ www.stat.gov.pl

²⁰ www.glowczyce.pl

²¹ Tamże

1. adres obiektu,
2. typ płyt azbestowo-cementowych, stanowiących pokrycie dachowe bądź elewację obiektów,
3. stopień nachylenia dachu spośród 2 następujących: płaski i skośny,
4. stan płyt azbestowo-cementowych (stopień pilności oceniony wizualnie),
5. funkcja budynku,
6. inne informacje.

Stan płyt azbestowo-cementowych został oceniony, z uwzględnieniem zapisów *Rozporządzenia Ministra Gospodarki, Pracy i Polityki Społecznej z dnia 2 kwietnia 2004 r. w sprawie sposobów i warunków bezpiecznego użytkowania i usuwania wyrobów zawierających azbest* (Dz. U. Nr 71, poz. 649 z późn. zm.), na podstawie oceny punktowej podanych niżej parametrów:

- a) sposobu zastosowania azbestu,
- b) struktury powierzchni wyrobu z azbestem,
- c) możliwości uszkodzenia powierzchni wyrobu z azbestem,
- d) miejsca usytuowania wyrobu w stosunku do pomieszczeń użytkowych,
- e) wykorzystania miejsca /obektu /urządzenia budowlanego /instalacji przemysłowej.

Powyższa ocena ma charakter uznaniowy i subiektywny. Nie zdejmuje ona z właścicieli nieruchomości obowiązku dokonania oceny stanu i możliwości bezpiecznego użytkowania wyrobów zawierających azbest. Obowiązki właściciela nieruchomości, zawierającej azbest, zostały opisane w rozdziale 2 *Prawne aspekty użytkowania i usuwania wyrobów zawierających azbest*.

Powierzchnia dachu pokrytego płytami azbestowo-cementowymi została obliczona w oprogramowaniu geoinformatycznym na podstawie obrysu podstawy budynku z uwzględnieniem informacji o stopniu nachylenia dachu. Analogicznie obliczana była powierzchnia elewacji na podstawie informacji o wysokości budynków, pozyskanych w trakcie prac terenowych. Szacunkowy błąd statystyczny przeliczenia powierzchni dachów i elewacji pokrytych płytami azbestowo-cementowymi może wynosić $\pm 10\%$.

W wyniku przeprowadzonych prac terenowych, kameralnych i z uwzględnieniem materiałów pozyskanych z Urzędu Gminy Główny została opracowana baza zawierająca następujące dane:

1. nazwy ulic,
2. numery porządkowe budynków,
3. typ płyt azbestowo-cementowych w odniesieniu do pojedynczego budynku,
4. stopień nachylenia dachu w odniesieniu do pojedynczego budynku,
5. stan płyt azbestowo-cementowych (stopień pilności usunięcia) w odniesieniu do pojedynczego budynku,

6. funkcja budynku w odniesieniu do pojedynczego budynku,
7. powierzchnie dachu / elewacji z płyt azbestowo-cementowych,
8. uwagi.

Wyniki prac inwentaryzacyjnych zostały zgromadzone w formie tabeli Excel.

3.3. Analiza wyników inwentaryzacji wyrobów azbestowo-cementowych na terenie Gminy Główny

Analizie zostały poddane wyniki inwentaryzacji własnej oraz inne informacje zgromadzone w trakcie opracowania *Programu*.

W dalszych analizach wykorzystano klasyfikację wyrobów i odpadów powstających z wyrobów, jednostki miary i przeliczniki przyjęte w bazie azbestowej (narzędziu do gromadzenia i przetwarzania informacji uzyskanych z inwentaryzacji wyrobów zawierających azbest, prowadzonym przez Ministerstwo Gospodarki).

3.3.1. Płyty azbestowo-cementowe stanowiące pokrycia dachowe obiektów budowlanych

Na podstawie danych zgromadzonych podczas inwentaryzacji oszacowano, iż powierzchnia pokryć dachowych wykonanych z płyt azbestowo-cementowych wynosi 220.977 m², a pokrycia azbestowo-cementowe wykonane są z płyt falistych i typu karo. Zgromadzono informacje dotyczące osób fizycznych i prawnych.

Tabela nr 1 *Płyty azbestowo-cementowe stanowiące pokrycia dachowe obiektów budowlanych*

Lp.	Typ	Kod wyrobu	Powierzchnia [m ²]	Masa [Mg]
1	płyty azbestowo-cementowe prasowane typu karo	W01	492	5
2	płyty azbestowo-cementowe faliste	W02	220 485	2 425
	Razem		220 977	2 430

Zinwentaryzowane płyty azbestowo-cementowe faliste stanowią ponad 99% łącznej powierzchni płyt azbestowych na terenie Gminy. Łącznie spisanych zostało 2.430 Mg płyt stanowiących pokrycia dachowe obiektów budowlanych.

Szczegółowe zestawienie otrzymanych wyników inwentaryzacji wyrobów zawierających azbest zostały przedstawione w załączniku nr 7 do *Programu*.

3.3.2. Płyty azbestowo-cementowe w elewacjach budynków

Na podstawie wykonanej inwentaryzacji stwierdzono, że w elewacjach budynków mieszkalnych, gospodarczych, przemysłowych i innych, zastosowano 130 m² płyt azbestowo-cementowych falistych.

Tabela nr 2 *Płyty azbestowo-cementowe w elewacjach obiektów budowlanych*

Lp.	Miejsce występowania	Kod wyrobu	Powierzchnia [m ²]	Masa [Mg]
1	elewacje z płyt azbestowo-cementowych falistych	W02	130	1
	Razem		130	1

W elewacjach obiektów budowlanych wykorzystanych zostało 1 Mg falistych płyt azbestowych.

3.3.3. Rury i złącza azbestowo-cementowe w sieciach

Według danych przekazanych przez Urząd Gminy Główny na terenie Gminy nie są wykorzystywane rury i złącza azbestowe.

3.3.4. Drogi utwardzone odpadami zawierającymi azbest

Na terenie Gminy Główny nie ma dróg utwardzonych odpadami zawierającymi azbest.

3.4. Rozmieszczenie przestrzenne płyt azbestowo-cementowych, stanowiących pokrycia dachów i elewacji obiektów budowlanych

Na terenie Gminy zostało zidentyfikowanych 1.152 budynków mieszkalnych, gospodarczych, produkcyjnych i innych, w których wykorzystywane są płyty azbestowo-cementowe jako pokrycia dachowe oraz elementy konstrukcyjne obiektów. Strukturę rozmieszczenia płyt azbestowo-cementowych w podziale na poszczególne miejscowości Gminy Główny przedstawiono w tabeli nr 3.

Tabela nr 3 Wyniki inwentaryzacji dachów i elewacji z płyt azbestowo-cementowych w podziale na miejscowości Gminy Główny

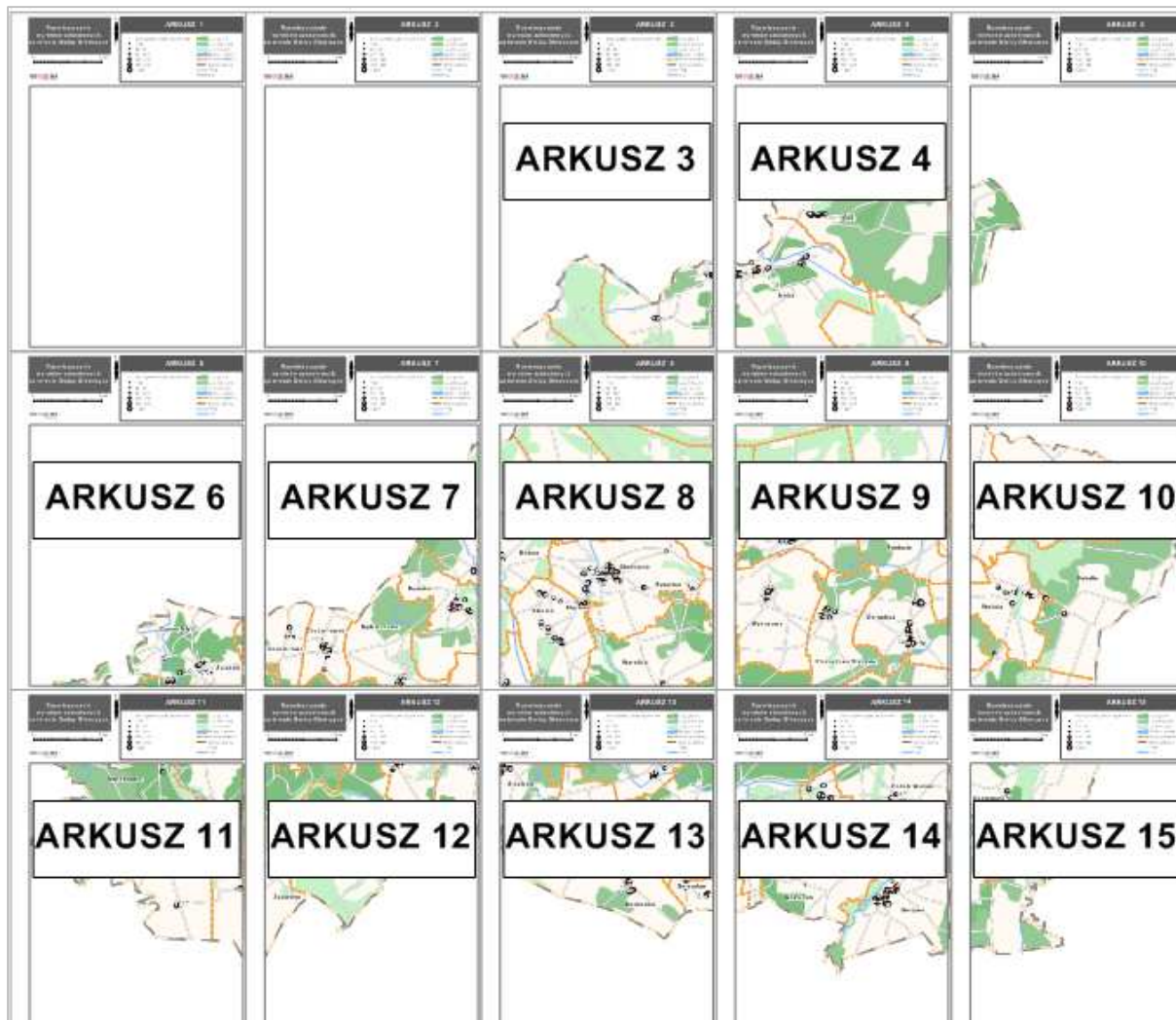
Lp.	Miejscowość	Liczba obiektów	Powierzchnia płyt azbestowo-cementowych [w m ²]	Masa płyt azbestowo-cement. [w Mg]
1	Będziechowo	27	2 117	23
2	Będzimirz	3	581	6
3	Cecenowo	90	14 010	154
4	Choćmirowo	8	483	5
5	Choćmirówko	18	2 683	30
6	Ciemino	22	5 330	59
7	Dargoleza	41	23 879	263
8	Dochowo	2	152	2
9	Dochówko	14	9 527	105
10	Drzeżewo	30	3 385	37
11	Gać	16	2 405	26
12	Główny	54	16 418	181
13	Gorzyno	57	10 202	112
14	Gorzysław	12	1 356	15
15	Gostkowo	7	214	2
16	Izbica	54	8 532	94
17	Kłęcinko	11	1 621	18
18	Kłęcino	21	3 643	40
19	Kokoszki	1	194	2
20	Lipno	6	1 020	11
21	Michałow	3	657	7
22	Murowaniec	3	357	4
23	Następowo	3	1 049	12
24	Olszewko	2	33	0
25	Pękalin	1	453	5
26	Pobłocie	79	12 269	136
27	Podole Wielkie	21	2 080	23
28	Przebędowo Słupskie	11	1 657	18
29	Równ	12	4 742	52
30	Rumsko	39	10 888	120
31	Rzuski Las	5	611	7
32	Rzuszcz	60	9 217	101
33	Siodłonie	35	7 259	80

Lp.	Miejscowość	Liczba obiektów	Powierzchnia płyt azbestowo-cementowych [w m ²]	Masa płyt azbestowo-cement. [w Mg]
34	Skórzyno	15	1 703	19
35	Stowięcino	36	4 471	49
36	Szczyrkowice	44	5 485	60
37	Szelewo	31	5 414	60
38	Święcino	4	789	9
39	Warblino	21	1 861	20
40	Wielka Wieś	35	9 139	101
41	Wolinia	27	2 490	27
42	Wykosowo	28	2 262	25
43	Zawada	7	660	7
44	Zgierz	14	2 844	31
45	Zgojewko	4	458	5
46	Zgojewo	12	1 437	16
47	Żelkowo	32	3 052	34
48	Żoruchowo	74	20 018	220
	Razem	1 152	221 107	2 431

Najwięcej obiektów budowlanych, w których wykorzystywane są wyroby zawierające azbest jako pokrycia dachowe i elewacyjne, znajduje się w Cecenowie. Stanowią one prawie 8% łącznej liczby zinwentaryzowanych obiektów. Najmniej obiektów budowlanych, w których pokrycia dachowe wykonane są z płyt azbestowych, znajduje się w miejscowościach: Kokoszki i Pękalin.

Na podstawie inwentaryzacji przeprowadzonej w trakcie wizyt terenowych została opracowana baza danych. Umożliwiła ona przygotowanie szczegółowej mapy rozmieszczenia wyrobów zawierających azbest na terenie Gminy Główny.

Mapa nr 1 Szczegółowa mapa rozmieszczenia wyrobów zawierających azbest na terenie Gminy Główny



3.5. Stan techniczny wyrobów zawierających azbest

W trakcie wizyt terenowych zgromadzone zostały informacje o stanie płyt azbestowo-cementowych. Oceny dokonano dla określenia stopnia pilności usunięcia wyrobów azbestowych zgodnie z wymaganiami zawartymi w *Ocenie stanu i możliwości bezpiecznego użytkowania wyrobów zawierających azbest*. Otrzymane wyniki zestawiono w tabeli nr 4.

Tabela nr 4 Wyniki inwentaryzacji dachów i elewacji obiektów budowlanych według stopni pilności usunięcia wyrobów azbestowych z terenu Gminy Główny

Lp.	Stopień pilności	Opis	Liczba obiektów	Powierzchnia [m ²]	Masa [Mg]
1	I	wymiana lub naprawa wymagana bezzwłocznie	0	0	0
2	II	ponowna ocena wymagana w czasie do 1 roku	0	0	0
3	III	ponowna ocena w terminie do 5 lat	1 152	221 107	2 431
Razem			1 152	221 107	2 431

Wizualna ocena jakości wyrobów zawierających azbest, stanowiących pokrycia dachowe obiektów budowlanych na terenie Gminy Główny, zgodnie ze stopniem pilności wykazała, że:

- nie ma wyrobów azbestowych, które wymagają wymiany lub naprawy bezzwłocznie, tj. zostały zaliczone do I stopnia pilności,
- nie ma wyrobów azbestowych wymagających ponownej oceny w czasie do jednego roku, tj. uzyskało II stopień pilności,
- 100% wyrobów azbestowych wymaga ponownej oceny w terminie do 5 lat, tj. zostały zaliczone do III stopnia pilności.

3.6. Struktura własnościowa obiektów, w których wykorzystywane są wyroby azbestowe

Na podstawie informacji z Urzędu Gminy Główny o rodzaju własności poszczególnych obiektów, przygotowano analizę wyników inwentaryzacji w podziale na typ własności.

Tabela nr 5 *Struktura własnościowa obiektów, w których są wykorzystywane wyroby azbestowe*

Lp.	Typ własności	Liczba obiektów	Powierzchnia [m ²]
1	Gmina Główny	26	3 650
2	Współwłasność	3	1 476
3	Prywatna, osób fizycznych	1 123	215 981
	Razem	1 152	221 107

Większość budynków pokrytych płytami azbestowo-cementowymi jest własnością prywatną osób fizycznych. Stanowią one ponad 97% łącznej powierzchni zinwentaryzowanych płyt azbestowo-cementowych. Nieznaczna ilość zinwentaryzowanych płyt azbestowych, tj. niecałe 2%, stanowią pokrycia dachowe obiektów będących własnością Gminy, zaś niespełna 1% jest współwłasnością osób fizycznych i prawnych.

3.7. Obiekty użyteczności publicznej

Zgodnie z *Rozporządzeniem Ministra Infrastruktury z dnia 12 kwietnia 2002 r. w sprawie warunków technicznych, jakim powinny odpowiadać budynki i ich usytuowanie* (Dz. U. Nr 75, poz. 690 z późn. zm.) budynkami użyteczności publicznej są budynki przeznaczone na potrzeby administracji publicznej, wymiaru sprawiedliwości, kultury, kultu religijnego, oświaty, szkolnictwa wyższego, nauki, wychowania, opieki zdrowotnej, społecznej lub socjalnej, obsługi bankowej, handlu, gastronomii, usług, w tym usług pocztowych lub telekomunikacyjnych, turystyki, sportu, obsługi pasażerów w transporcie kolejowym, drogowym, lotniczym, morskim lub wodnym śródlądowym oraz inne budynki przeznaczone do wykonywania podobnych funkcji, a także budynki biurowe lub socjalne.

Wizyty terenowe wykazały, że na terenie Gminy Główny znajduje się 7 obiektów użyteczności publicznej, które pokryte są płytami azbestowo-cementowymi o łącznej powierzchni 1.297 m².

Tabela nr 6 *Obiekty użyteczności publicznej pokryte płytami azbestowo-cementowymi na terenie Gminy Główny*

Lp.	Miejscowość	Kod wyrobu	Powierzchnia [m ²]	Stan płyt	Uwagi
1	Choćmirówko	W02	36	3	Przystanek PKS
2	Izbica	W02	147	3	Ochotnicza Straż Pożarna
3	Pobłocie	W02	433	3	Ochotnicza Straż Pożarna
4	Stowięcino	W02	305	3	Kościół
5	Żelkowo	W02	13	3	Przystanek PKS
6	Żoruchowo	W02	134	3	Kaplica
7	Żoruchowo	W02	229	3	Sklep
	Razem		1 297		

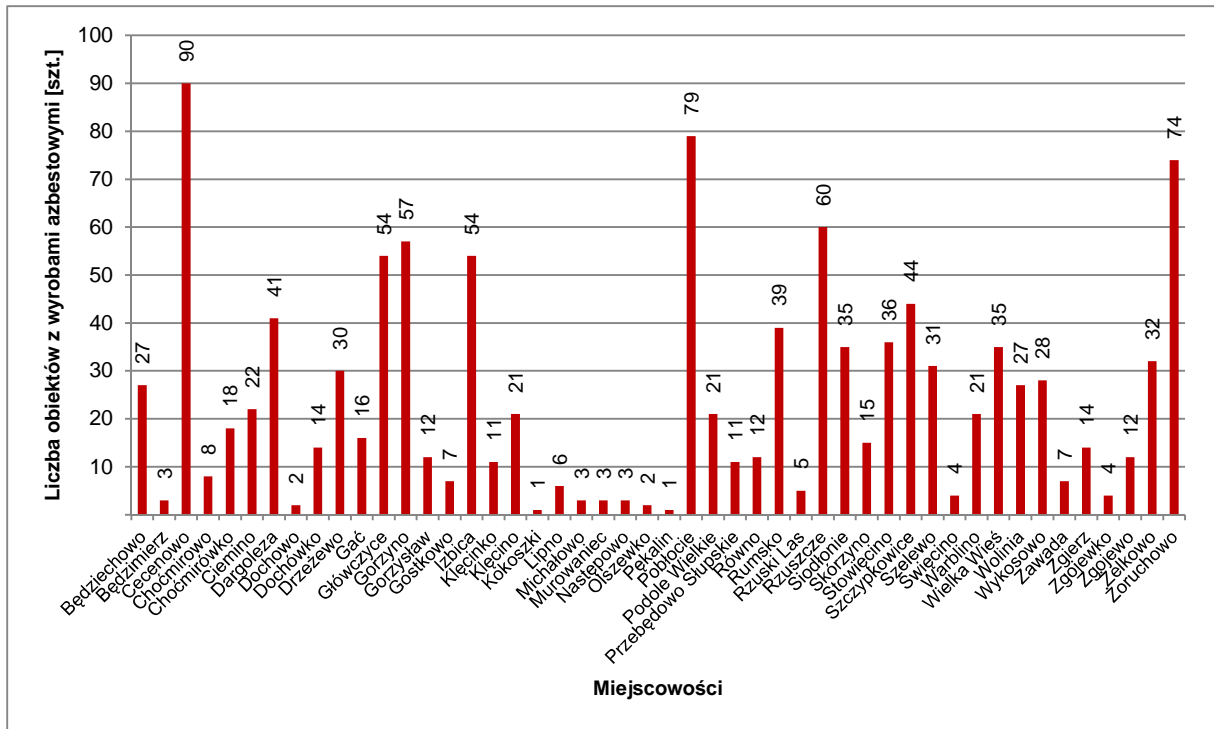
4. Analiza aktualnego stanu użytkowania wyrobów zawierających azbest

Analiza stanu użytkowania wyrobów zawierających azbest obejmuje:

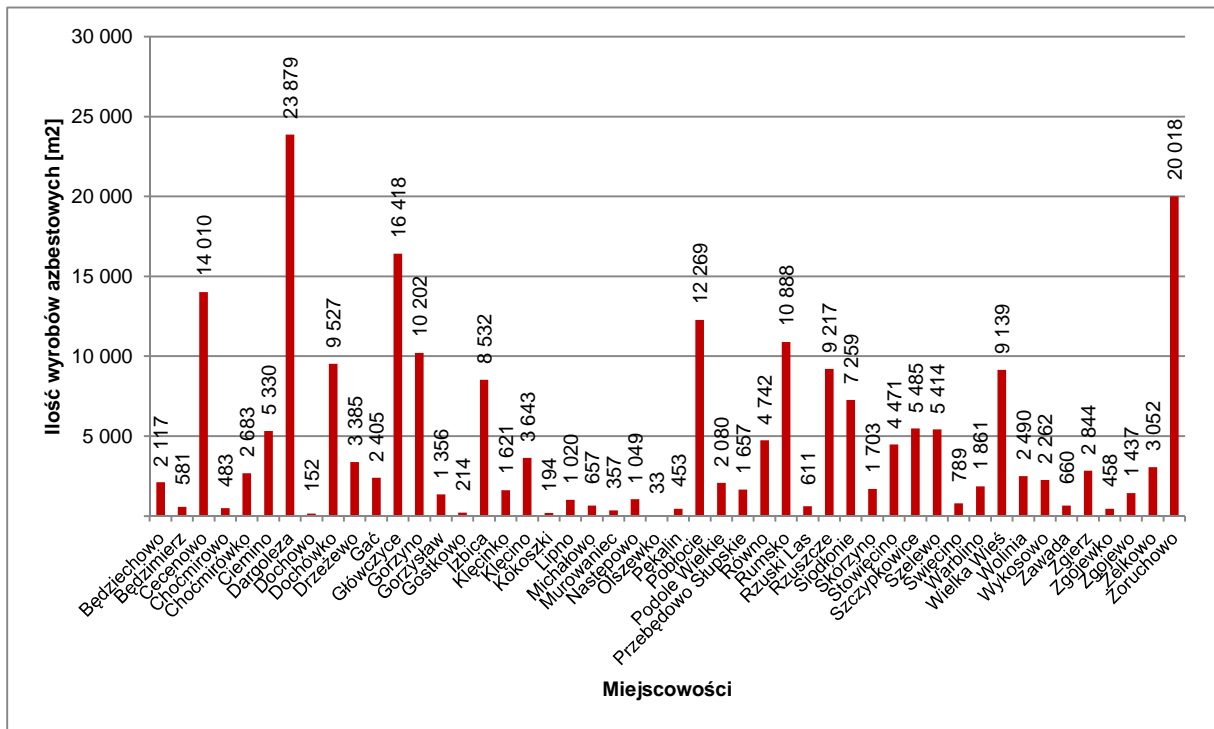
- powierzchnie dachów i elewacji wykonanych z płyt azbestowo-cementowych na terenie poszczególnych miejscowości Gminy Główny,
- rodzaje obiektów budowlanych pokrytych wyrobami azbestowymi.

Wykonana inwentaryzacja wyrobów zawierających azbest stanowiących pokrycia dachowe i elewacyjne obiektów budowlanych położonych na terenie Gminy Główny, wykazała wykorzystywanie 221.107 m² wyrobów azbestowych, stanowiących pokrycia dachowe i elewacyjne 1.152 obiektów. Porównanie liczby obiektów budowlanych oraz powierzchni płyt azbestowo-cementowych zinwentaryzowanych na terenie Gminy Główny przedstawiono na wykresach nr 1 i 2.

Wykres nr 1 Porównanie liczby obiektów budowlanych z wyrobami azbestowymi w poszczególnych miejscowościach Gminy Główny



Wykres nr 2 Porównanie ilości wyrobów azbestowych w poszczególnych miejscowościach Gminy Główny



Najwięcej płyt azbestowo-cementowych [w m²] znajduje się w Dargoleza. Stanowią one prawie 11% łącznej ilości płyt azbestowo-cementowych na terenie Gminy Główny. Najmniej wyrobów azbestowych zostało zinwentaryzowanych na terenie miejscowości Olszewko.

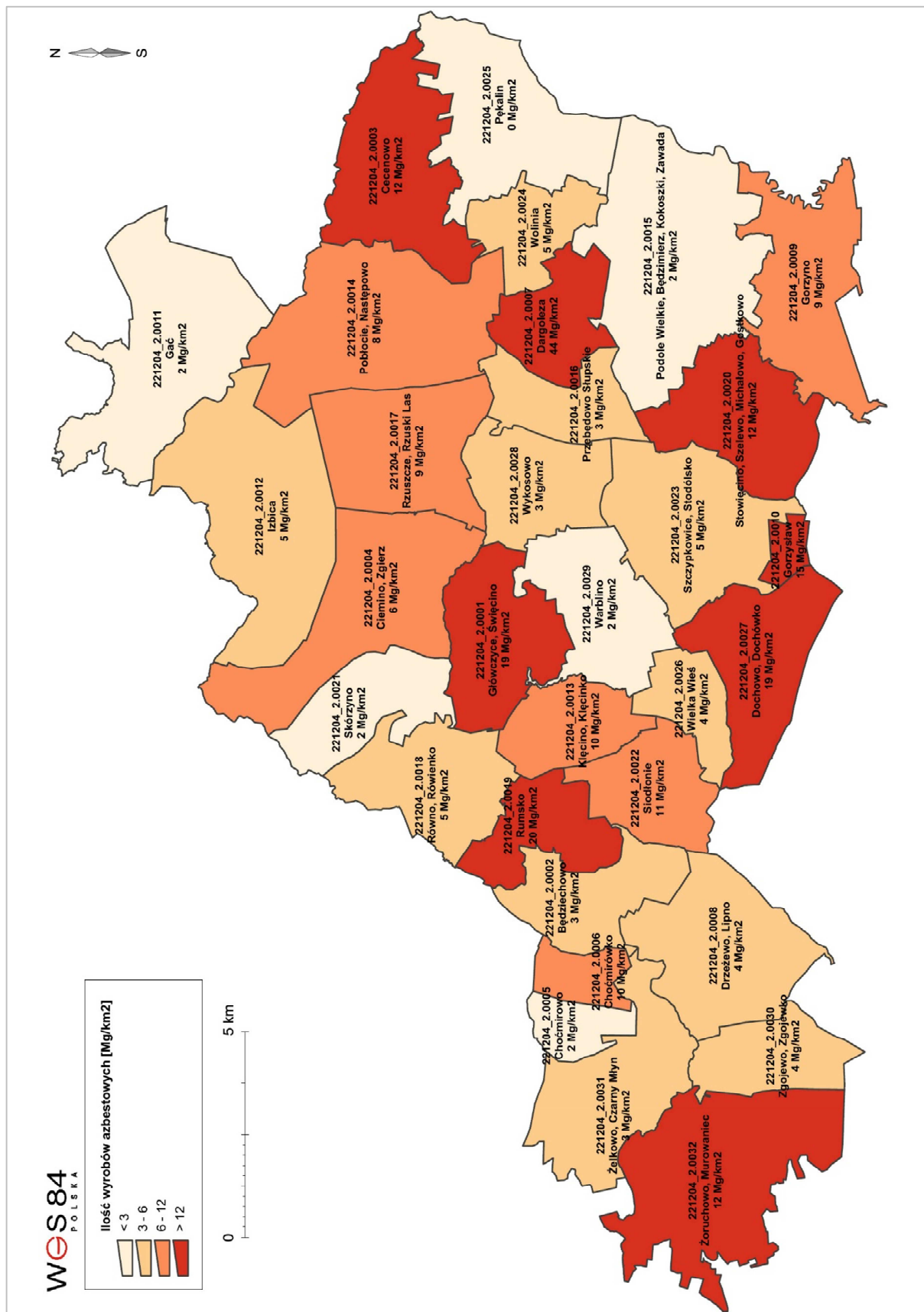
Łącznie zinwentaryzowano 1.152 obiektów budowlanych, z czego prawie 19% stanowią budynki mieszkalne, ponad 35% gospodarcze, a ponad 3% stanowią budynki użyteczności publicznej, przemysłowe i mieszkalno-gospodarcze. Prawie 43% spośród zinwentaryzowanych budynków pełni inne funkcje.

Tabela nr 7 *Funkcje budynków z pokryciem azbestowo-cementowym*

Lp.	Funkcja budynku	Liczba budynków	Powierzchnia [m ²]	Masa [Mg]
1	mieszkalna	214	43 045	473
2	gospodarcza	406	115 175	1 267
3	mieszkalno-gospodarcza	12	4 139	46
4	przemysłowa	18	21 500	237
5	użyteczności publicznej	7	1 297	14
6	inna	495	35 951	395
	Razem	1 152	221 107	2 431

Na mapie nr 2 przedstawiono rozmieszczenie wyrobów azbestowych w poszczególnych obrębach ewidencyjnych Gminy.

Mapa nr 2 Wyroby azbestowe w obrębach ewidencyjnych Gminy Główczyce



W trakcie inwentaryzacji na terenie posesji zinwentaryzowano 0,3 Mg odpadów zawierających azbest. Zestawienie w podziale na poszczególne miejscowości Gminy Główny zostało przedstawione w tabeli nr 8.

Tabela nr 8 *Odpady zawierające azbest zgromadzone na posesjach*

Lp.	Miejscowość	Liczba obiektów	Powierzchnia płyt azbestowo-cementowych [w m ²]	Masa płyt azbestowo-cement. [w Mg]
1	Choćmirówko	1	12	0,1
2	Dochówko	1	8	0,1
3	Żoruchowo	1	9	0,1
	Razem	3	29	0,3

Na terenie Gminy Główny w trakcie prac terenowych oraz na podstawie informacji pozyskanych z Urzędu Gminy Główny zostało zinwentaryzowanych 2.431,3 Mg wyrobów zawierających azbest.

Tabela nr 9 *Podsumowanie wyników inwentaryzacji na terenie Gminy Główny*

Lp.	Rodzaj wyrobów	Kod wyrobu	Masa [Mg]
1	płyty azbestowo-cementowe płaskie w pokryciach dachów	W01	5
2	płyty azbestowo-cementowe faliste w pokryciach dachów	W02	2 425
3	płyty azbestowo-cementowe faliste w elewacjach budynków	W02	1
4	płyty azbestowo-cementowe składowane na posesjach	W02	0,3
	Razem		2 431,3

Większość (ponad 99%) stanowią płyty azbestowo-cementowe faliste w pokryciach dachów. Mniej niż 1% stanowią płyty azbestowo-cementowe płaskie w pokryciach dachów, płyty azbestowo-cementowe faliste w elewacjach budynków oraz płyty azbestowo-cementowe składowane na posesjach.

5. Postępowanie z wyrobami i odpadami zawierającymi azbest

5.1. Podnoszenie świadomości ekologicznej mieszkańców

Agencja Ochrony Środowiska USA (Environmental Protection Agency - EPA) opublikowała szereg dokumentów, w których zawarte są zasady informowania o ryzyku. Powszechnie przyjęto siedem podstawowych zasad:

1. Akceptuj i angażuj społeczność jako równorzędnego partnera.
2. Starannie planuj sposób przekazywania informacji o zagrożeniu, następnie oceniaj wyniki komunikowania się.
3. Uważnie słuchaj tego, co mają ci do przekazania inni.
4. Bądź uczciwy, szczerzy i otwarty.
5. Koordynuj wysiłki i współpracuj z innymi w procesie przekazywania informacji.
6. Nawiązuj współpracę ze środkami masowego przekazu i przekazuj informacje zgodnie z regułami środków masowego przekazu.
7. Mów jasno i życzliwie²².

Powodzenie realizacji działań na rzecz ochrony środowiska i przyrody podejmowanych przez władze Gminy Główny, w dużej mierze zależy od świadomości, aktywności i zmiany nawyków lokalnej społeczności. Program edukacyjny realizowany jest przez władze Gminy na różnych płaszczyznach i różnymi metodami poprzez ulotki, foldery, konkursy i festyny.

5.2. Działania informacyjno-edukacyjne wśród mieszkańców Gminy Główny

Planowane działania informacyjne o postępowaniu z wyrobami i odpadami zawierającymi azbest mają na celu przekazanie rzetelnej i wiarygodnej informacji o azbecie. Mogą zostać podjęte z wykorzystaniem istniejących już kanałów dystrybucji:

1. Tablice informacyjne w Urzędzie Gminy Główny z notatkami o:
 - a) obowiązkach dotyczących postępowania z wyrobami zawierającymi azbest,
 - b) obowiązku przeprowadzenia inwentaryzacji i złożenia informacji o wyrobach zawierających azbest (załącznik 2),
 - c) obowiązku sporządzenia *oceny stanu i możliwości bezpiecznego użytkowania wyrobów zawierających azbest* (załącznik 3),
 - d) zagrożeniach i skutkach dla zdrowia ludzi i środowiska przyrodniczego w przypadku niewłaściwego użytkowania i usuwania wyrobów zawierających azbest,
 - e) firmach, zajmujących się usuwaniem, zbieraniem, transportem i unieszkodliwianiem odpadów zawierających azbest (dane adresowe i telefon

²² „Azbest. Ekspozycja zawodowa i środowiskowa.”, pod red. Neonili Szeszeni-Dąbrowskiej, Łódź, 2004,

- kontaktowy),
- f) możliwościach finansowego wsparcia i właściwego postępowania w przypadku prac remontowych obejmujących wymianę wyrobów zawierających azbest.
2. Akcje edukacyjne, mające na celu nauczenie młodzieży rozpoznawania wyrobów zawierających azbest, poinformowanie o szkodliwości azbestu dla zdrowia człowieka i środowiska naturalnego oraz konieczności unieszkodliwienia azbestu do końca 2032 r. Akcje te powinny być prowadzone w szkołach w ramach zajęć lekcyjnych.
3. Konkursy organizowane przez dyrektorów szkół, np. zaprojektowanie ulotki informacyjnej czy plakatu. Praca nagrodzona zostanie powielona w odpowiedniej liczbie egzemplarzy i udostępniona na tablicy w Urzędzie Gminy Główny.
4. Organizowane corocznie festyny oraz koncerty i imprezy okolicznościowe, w trakcie których szczególna uwaga zwrócona będzie na identyfikację „dzikich wysypisk” odpadów azbestowych oraz szkodliwość azbestu dla zdrowia człowieka.

Wszystkie akcje informacyjne i edukacyjne powinny być prowadzone równolegle na stronie internetowej Gminy Główny.

5.3. Usuwanie wyrobów zawierających azbest

Wyroby zawierające azbest mogą być bezpiecznie usuwane i eliminowane z terenu Gminy Główny przez przedsiębiorstwa, których wykaz jest dostępny w Urzędzie Marszałkowskim Województwa Pomorskiego.

5.4. Unieszkodliwianie odpadów azbestowych

Najczęściej stosowaną metodą unieszkodliwiania odpadów zawierających azbest jest ich składowanie. W województwie pomorskim funkcjonują trzy składowiska, na którym mogą zostać składowane odpady azbestowe z terenu Gminy Główny: składowisko w Szadółkach, składowisko w Gilwie Małej i Składowisko odpadów innych niż niebezpieczne i obojętne w Bierkowie. Czwarte składowisko na terenie województwa pomorskiego – składowisko w Nowym Dworze przyjmuje tylko odpady z terenu powiatów chojnickiego i człuchowskiego.²³

Zarządzającym składowiskiem w Szadółkach jest Zakład Utylizacyjny Sp. z o.o. z siedzibą w Gdańsku, ul. Jabłoniowa 55. Według dostępnych danych²⁴ wolna pojemność składowiska w Szadółkach wynosi 147.287 m³. Składowisko przyjmuje dwa rodzaje odpadów azbestowych:

- materiały izolacyjne zawierające azbest (17 06 01*),
- materiały konstrukcyjne zawierające azbest (17 06 05*).

²³ www.bazaazbestowa.gov.pl

²⁴ *Ibidem*

Koszt składowania odpadów na składowisku w Szadółkach wynosi 220 zł netto za 1 Mg odpadów. Odległość Gminy Główny od składowiska w Szadółkach wynosi ok. 110 km.

Zarządzającym składowiskiem w Gilwie Małej jest Zakład Utylizacji Odpadów Sp. z o.o. z siedzibą w Gilwie Małej 8. Według dostępnych danych²⁵ wolna pojemność kwatery odpadów niebezpiecznych wynosi 55.120 m³. Składowisko przyjmuje dwa rodzaje odpadów azbestowych:

- materiały izolacyjne zawierające azbest (17 06 01*),
- materiały konstrukcyjne zawierające azbest (17 06 05*).

Koszt składowania odpadów na składowisku w Gilwie Małej wynosi 400 zł netto za 1 Mg odpadów. Odległość Gminy Główny od składowiska w Gilwie Małej wynosi ok. 220 km.

Zarządzającym składowiskiem odpadów innych niż niebezpieczne i obojętne w Bierkowie jest Przedsiębiorstwo Gospodarki Komunalnej Sp. z o.o. z siedzibą w Słupsku. Według dostępnych danych²⁶ wolna pojemność składowiska wynosi 3.076 m³. Składowisko przyjmuje dwa rodzaje odpadów azbestowych:

- materiały izolacyjne zawierające azbest (17 06 01*),
- materiały konstrukcyjne zawierające azbest (17 06 05*).

Koszt składowania odpadów na składowisku odpadów innych niż niebezpieczne i obojętne w Bierkowie wynosi ok. 600 zł netto za 1 Mg odpadów. Odległość Gminy Główny od składowiska w Bierkowie wynosi ok. 40 km.

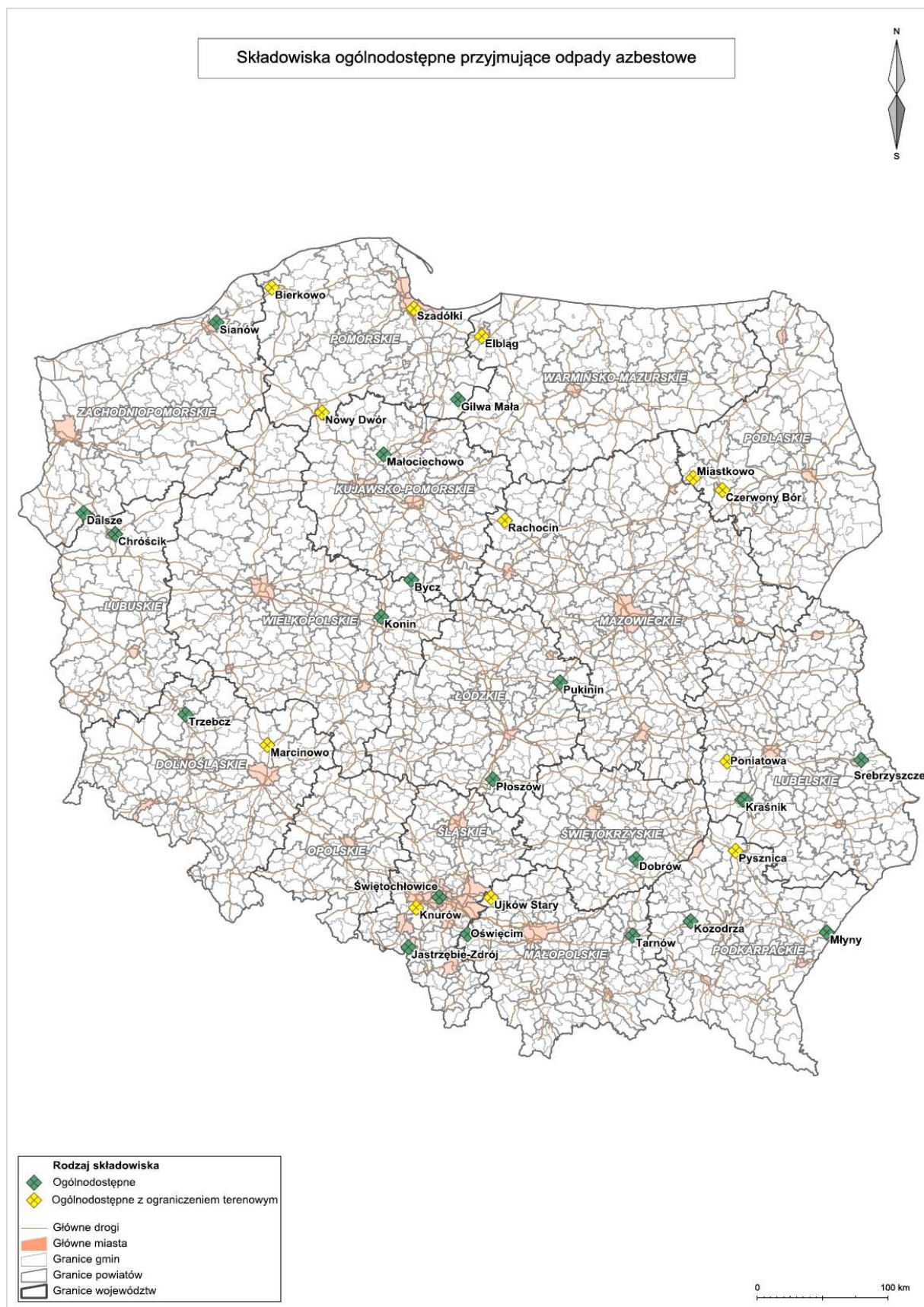
Ze względu na dostępność i odległość składowisk najbardziej dogodnym miejscem unieszkodliwiania odpadów niebezpiecznych zawierających azbest i powstałych w wyniku realizacji *Programu usuwania wyrobów zawierających azbest z terenu Gminy Główny* jest składowisko odpadów innych niż niebezpieczne i obojętne w Bierkowie. Wybór składowiska zależy jednak ostatecznie od wykonawcy zadania usunięcia i unieszkodliwienia wyrobów zawierających azbest.

Przestrzenne rozmieszczenie składowisk przyjmujących odpady zawierające azbest w Polsce zostało zamieszczone na mapie nr 3.

²⁵ *Ibidem*

²⁶ *Ibidem*

Mapa nr 3 Rozmieszczenie składowisk przyjmujących odpady azbestowe w Polsce



6. Harmonogram realizacji Programu

Na mocy polskiego prawa wykorzystywanie azbestu lub wyrobów zawierających azbest zostało dopuszczone w użytkowanych instalacjach lub urządzeniach nie dłużej niż do 31 grudnia 2032 r. Zgodnie z założeniami Programu Oczyszczania Kraju z Azbestu na lata 2009-2032 proces usuwania wyrobów zawierających azbest powinien być zakończony do 2032 roku.

Harmonogram realizacji Programu usuwania wyrobów zawierających azbest z terenu Gminy Główny podzielono na 2 etapy, tj.:

I etap: lata 2014-2022,

II etap: lata 2023-2032.

Podział ten jest zbieżny z harmonogramem Programu Oczyszczania Kraju z Azbestu na lata 2009-2032. Zdecydowano o przyjęciu analogicznych etapów realizacji zadania w kontekście możliwości monitorowania jego realizacji w porównaniu z programami nadrzędnymi.

Tabela nr 10 Harmonogram realizacji Programu w podziale na 2 etapy

Lp.	Zadania	Etap I	Etap II
		2014-2022	2023-2032
Zadania organizacyjne			
1	Przeprowadzenie inwentaryzacji wyrobów zawierających azbest		
2	Opracowanie Programu usuwania wyrobów zawierających azbest z terenu Gminy Główny		
3	Implementacja danych do bazy azbestowej (www.bazaazbestowa.gov.pl)		
4	Stała aktualizacja bazy danych *		
5	Zapewnienie środków finansowych na realizację Programu		
6	Monitorowanie procesu usuwania wyrobów azbestowych		
7	Aktualizacja Programu		

Lp.	Zadania	Etap I	Etap II
		2014-2022	2023-2032
Zadania informacyjne			
8	Akcje informacyjne wśród mieszkańców dotyczące obowiązków związanych z koniecznością usunięcia wyrobów azbestowych, sposobów i terminów inwentaryzacji wyrobów zawierających azbest oraz procedur związanych z postępowaniem z azbestem prowadzone poprzez ulotki, broszury, media lokalne (gazety, radio, internet, billboardy i plakaty na terenie Gminy Główny).		
Zadania edukacyjne			
9	Akcje edukacyjne prowadzone wśród mieszkańców powinny zostać oparte na edukacji dzieci i młodzieży szkolnej. Akcja edukacyjna powinna być połączona z informacyjną poprzez organizowanie, tzw. imprez ekologicznych, festynów, wystaw, konkursów czy też wycieczek ekologicznych.		
Zadania inwestycyjne			
10	Bezpieczne usunięcie wyrobów azbestowych wraz z wymianą pokryć dachowych i elewacji.	50%	50%

* W przypadku braku informacji od właścicieli obiektów budowlanych, w których są wykorzystywane wyroby azbestowe, konieczna wydaje się aktualizacja inwentaryzacji w terenie, ponieważ 100% wyrobów wymaga oceny stanu technicznego w ciągu 5 lat.

Inwentaryzacja (zadanie nr 1), Program usuwania wyrobów zawierających azbest z terenu Gminy Główny (zadanie nr 2) oraz opracowanie bazy danych wyrobów zawierających azbest i jej wprowadzenie do bazy azbestowej (www.bazaazbestowa.gov.pl) (zadanie nr 3) zostały wykonane w 2014 r., co umożliwiło rozpoczęcie procesu monitorowania procesu usuwania wyrobów azbestowych (zadanie nr 6).

7. Koszty realizacji Programu

Całkowite koszty realizacji Programu usuwania wyrobów zawierających azbest z terenu Gminy Główny obejmują nakłady poniesione na:

1. akcje informacyjno-edukacyjne,
2. koszty aktualizacji Programu,
3. koszty usunięcia płyt azbestowo-cementowych z pokryć dachowych i elewacji,
4. koszty wykonania nowych pokryć dachowych i elewacji.

Koszty te będą ponoszone przez osoby fizyczne, przedsiębiorców, osoby prawne oraz Gminę Główny w odniesieniu do własnych obiektów.

7.1. Akcje informacyjno-edukacyjne

Zadania organizacyjne, polegające na stałej aktualizacji bazy danych, informowaniu mieszkańców i przedsiębiorców o ich obowiązkach, szkodliwości azbestu oraz możliwościach pozyskania dofinansowania na bezpieczne usuwanie wyrobów zawierających azbest, a także monitorowanie procesu usuwania wyrobów azbestowych będą wykonane przez pracowników Urzędu Gminy Główny.

7.2. Aktualizacja Programu

Założono, że w trakcie realizacji Programu wykonane zostaną po dwie aktualizacje w I i II etapie realizacji Programu, ponieważ 100% zinwentaryzowanych wyrobów zawierających azbest został przypisany III stopień pilności usunięcia, czyli wymagana jest ponowna ocena stanu technicznego w ciągu 5 lat.

7.3. Koszty usunięcia i wymiany płyt azbestowo-cementowych z pokryć dachowych obiektów budowlanych

Do oszacowania kosztów usunięcia płyt azbestowo-cementowych z terenu Gminy Główny przyjęto, że powierzchnia zinwentaryzowanych wyrobów zawierających azbest stanowiących pokrycia dachowe obiektów wynosi 220.977 m².

Założono, że średni koszt demontażu wyrobów azbestowych wynosi 1,20 zł za 1 m², natomiast koszt transportu i unieszkodliwienia odpadów zawierających azbest na składowisku wynosi 550 zł brutto za 1 Mg. Został on wyliczony na podstawie informacji o kosztach usuwania i unieszkodliwiania azbestu proponowanych przez firmy prowadzące działalność w zakresie usuwania i unieszkodliwiania azbestu na terenie powiatu słupeckiego w roku 2014.

Jako średni koszt zakupu i montażu nowego pokrycia dachowego przyjęto 50 zł brutto za 1 m² nowego pokrycia wykonanego z blachodachówki. Dane te zostały pozyskane od producentów i firm dekarских. W przypadku wykorzystania innych materiałów szacowane koszty mogą ulec zmianie.

Tabela nr 11 *Nakłady finansowe na usunięcie płyt azbestowo-cementowych stanowiących pokrycia dachowe obiektów budowlanych (w zł)*

Lp.	tytuł	I etap 2014-2022	II etap 2023-2032	Razem
1	demontaż wyrobów zawierających azbest	132 586	132 586	265 172
2	transport i unieszkodliwienie wyrobów zawierających azbest	668 525	668 525	1 337 050
3	zakup i montaż nowego pokrycia dachowego	5 524 425	5 524 425	11 048 850
	Razem	6 325 536	6 325 536	12 651 072

Oszacowane koszty usunięcia wyrobów azbestowych z pokryć dachowych obiektów budowlanych wynoszą 12.651.072 zł, w tym ok. 265.172 zł za demontaż wyrobów azbestowych i ok. 1.337.050 zł za transport i unieszkodliwienie odpadów azbestowych na uprawnionym składowisku.

7.4. Koszty usunięcia i wymiany płyt azbestowo-cementowych z elewacji obiektów budowlanych

Do oszacowania kosztów usunięcia płyt azbestowo-cementowych z elewacji obiektów budowlanych przyjęto, że ilość zinwentaryzowanych wyrobów zawierających azbest wynosi 130 m², co po przeliczeniu daje 1 Mg, a płyty azbestowo-cementowe zostaną unieszkodliwione w trakcie termomodernizacji budynków. Założono, że średni koszt termomodernizacji 1 m² elewacji wraz z zabudowaniem wyrobów azbestowych wynosi 230 zł brutto. Średni koszt został wyliczony na podstawie informacji uzyskanych od przedsiębiorstw, świadczących usługi termomodernizacji i unieszkodliwiania azbestu. Przyjęto, iż elewacje wszystkich obiektów zostaną wymienione w I etapie realizacji *Programu*, a oszacowany koszt usunięcia płyt azbestowo-cementowych stanowiących okładziny elewacji budynków mieszkalnych wraz z wykonaniem termomodernizacji budynków wynosi 29.900 zł (według cen z 2014 r.).

7.5. Koszty transportu i unieszkodliwienia wyrobów azbestowych składowanych na posesjach

Do oszacowania kosztów transportu i unieszkodliwienia wyrobów azbestowo-cementowych na uprawnionym składowisku przyjęto, że ilość zinwentaryzowanych składowanych wyrobów zawierających azbest wynosi 29 m², co po przeliczeniu daje 0,3 Mg. Założono, że średni koszt transportu i unieszkodliwienia odpadów zawierających azbest na składowisku wynosi 550 zł brutto za 1 Mg. Przyjęto, iż wszystkie odpady azbestowe zostaną usunięte w I etapie realizacji *Programu*, a oszacowany koszt ich transportu

i unieszkodliwienia wynosi 175 zł (według cen z 2014 r.).

7.6. Całkowite koszty realizacji Programu

Całkowite koszty realizacji Programu w latach 2014-2032 obejmują nakłady finansowe na akcje informacyjno-edukacyjne, aktualizację Programu, usunięcie i wymianę pokryć dachowych oraz termomodernizację budynków.

Tabela nr 12 Szacunkowe całkowite koszty realizacji Programu (w zł)

Lp.	Tytuł	Etap I	Etap II	Razem
1	akcje informacyjno-edukacyjne dla mieszkańców Gminy Główny	10 000	10 000	20 000
2	aktualizacja Programu	10 000	10 000	20 000
3	wymiana pokryć dachowych	6 325 536	6 325 536	12 651 072
4	termomodernizacja budynków	14 950	14 950	29 900
5	transport i unieszkodliwienie wyrobów azbestowych składowanych na posesjach	175	0	175
	Razem	6 360 661	6 360 486	12 721 147

Prognozowane całkowite koszty realizacji Programu w latach 2014-2032 wynoszą niemal 12.721.147 zł, z czego 99% stanowią koszty wymiany pokryć dachowych.

8. Źródła finansowania realizacji Programu

W wyniku analizy dostępnych instrumentów finansowania ochrony środowiska wybrano te, które mogą zostać wykorzystane w celu dofinansowania realizacji Programu usuwania wyrobów zawierających azbest z terenu Gminy Główny oraz opracowano prognozowaną strukturę finansowania realizacji Programu.

Możliwymi źródłami finansowania realizacji Programu są środki własne Gminy Główny, środki z Wojewódzkiego Funduszu Ochrony Środowiska i Gospodarki Wodnej w Gdańsku, kredyty preferencyjne z Banku Ochrony Środowiska oraz Banku Gospodarki Żywnościowej.

8.1. Wojewódzki Fundusz Ochrony Środowiska i Gospodarki Wodnej w Gdańsku

Wojewódzki Fundusz Ochrony Środowiska i Gospodarki Wodnej w Gdańsku
ul. Straganiarska 24-27, 80-837 Gdańsk
tel. (58) 305-56-31 , faks (58) 301-91-92
e-mail: fundusz@wfosigw-gda.pl
www.wfosigw-gda.pl

Wojewódzki Fundusz Ochrony Środowiska i Gospodarki Wodnej w Gdańsku wraz z Narodowym Funduszem Ochrony Środowiska i Gospodarki Wodnej realizuje program pod nazwą „Usuwanie wyrobów zawierających azbest z terenu województwa pomorskiego”. Budżet konkursu w 2014 r. wyniósł 2,2 mln złotych.

Beneficjentem programu są jednostki samorządu terytorialnego województwa pomorskiego. Realizacja przedsięwzięcia odbywa się na terenie gminy, w której została przeprowadzona inwentaryzacja wyrobów zawierających azbest, a także posiadającej opracowany i uchwalony program usuwania azbestu i wyrobów zawierających azbest. Istotnym jest, że zgłaszane zadania powinny posiadać dokumentację fotograficzną w celu porównania z dokumentacją fotograficzną powykonawczą.

Do kosztów kwalifikowanych zalicza się koszty demontażu, zbierania, transportu, zabezpieczenia oraz unieszkodliwiania odpadów zawierających azbest, poniesione po dacie rozstrzygnięcia konkursu WFOŚiGW.

Kwota dofinansowania przedsięwzięcia wynosi do 100% kwalifikowanych kosztów, jednak nie więcej niż 800 zł/Mg dla zadań obejmujących demontaż, zbieranie, transport, zabezpieczenie oraz unieszkodliwienie odpadów zawierających azbest oraz 400 zł/Mg dla zadań obejmujących wyłącznie transport, zabezpieczenie oraz unieszkodliwienie odpadów azbestowych.

Usuwanie i unieszkodliwianie odpadów niebezpiecznych, w szczególności realizacja zadań wpisujących się w programy usuwania azbestu i wyrobów zawierających azbest zostało wpisane przez Wojewódzki Fundusz Ochrony Środowiska i Gospodarki Wodnej w Gdańsku na listę programów priorytetowych, które będą realizowane w 2015 r. w ramach priorytetu III - Racjonalne gospodarowanie odpadami i ochrona powierzchni ziemi.

W związku z ww. konkursem organizowanym przez Wojewódzki Fundusz Ochrony Środowiska i Gospodarki Wodnej w Gdańsku wraz z Narodowym Funduszem Ochrony Środowiska i Gospodarki Wodnej, rokrocznie na terenie powiatu słupskiego realizowany jest Program wymiany eternitowych pokryć dachowych w powiecie słupskim. Więcej informacji można uzyskać w siedzibie Starostwa Powiatowego w Słupsku oraz pod numerem telefonu (59) 841 85 34.

8.2. Instrumenty oferowane przez BOŚ we współpracy z Wojewódzkim Funduszem Ochrony Środowiska i Gospodarki Wodnej w Gdańsku²⁷

Oddział BOŚ w Gdańsku
ul. Podwale Przedmiejskie 30, 80-824 Gdańsk
tel. 58 301 12 75, faks 58 301 68 88

BOŚ Oddział w Gdańsku współpracuje z Wojewódzkim Funduszem Ochrony Środowiska i Gospodarki Wodnej w Gdańsku w zakresie kredytowania inwestycji polegających na usuwaniu wyrobów zawierających azbest.

Zgodnie z informacją zamieszczoną na stronie internetowej BOŚ, z uwagi na fakt, iż oferta kredytowa jest zróżnicowana w zależności od województwa, w którym realizowana jest inwestycja, informacje o kredytach preferencyjnych udzielanych we współpracy z WFOŚiGW udzielane są bezpośrednio w placówkach banku i u Głównych Ekologów ds. Klientów Detalicznych oraz Głównych Ekologów ds. Klientów Korporacyjnych.

Osobą do kontaktu dla województwa pomorskiego jest:
Sandra Wyborska
58 30 53 417, kom. 515-111-065, sandra.wyborska@bosbank.pl
Centrum Korporacyjne w Gdańsku
80-824 Gdańsk
ul. Podwale Przedmiejskie 30

8.3. Bank Gospodarki Żywnościowej S.A.

Bank BGŻ S.A.
ul. Kasprzaka 10/16, 01-211 Warszawa
tel. 22 860 40 00, faks 22 860 50 00
www.bgz.pl

Bank Gospodarki Żywnościowej (BGŻ) współpracuje z Agencją Restrukturyzacji i Modernizacji Rolnictwa w zakresie udzielania kredytów preferencyjnych. Podstawą do udzielania przez ARiMR pomocy ze środków krajowych, w tym dopłat do oprocentowania kredytów, jest rozporządzenie Rady Ministrów z dnia 22 stycznia 2009 r. w sprawie realizacji niektórych zadań ARiMR (Dz. U. Nr 22, poz. 121. z późn. zm.).

Podmiotami uprawnionymi do ubiegania się o kredyt preferencyjny są:

1. osoby fizyczne,
2. osoby prawne,
3. osoby, nie posiadające osobowości prawnej,

które rozpoczynają działalność lub prowadzą działalność w rolnictwie i przetwórstwie produktów rolnych.

²⁷ Na podstawie oferty BOŚ Bank S.A.

Przedmiotem kredytowania w ramach linii o symbolu **nIP** zgodnie z *Warunkami i zasadami udzielania kredytów na realizację inwestycji w gospodarstwach rolnych, działach specjalnych produkcji rolnej i przetwórstwie produktów rolnych* m.in. mogą być objęte koszty rozbiórki i unieszkodliwienia materiałów szkodliwych, w tym wyrobów azbestowych, pod warunkiem realizowania inwestycji polegającej na budowie, przebudowie lub remoncie obiektów służących do prowadzenia działalności rolniczej w gospodarstwach rolnych lub działach specjalnych produkcji rolnej.

Warunki kredytowania są następujące:

1. oprocentowanie: oprocentowanie kredytów z dopłatą ARiMR nie może wynosić więcej niż 1,5 stopy redyskontowej weksli. Wysokość oprocentowania płaconego przez Kredytobiorcę we wszystkich liniach kredytowych wynosi 0,4 pełnego oprocentowania kredytu (nie mniej niż 3%). Pozostałą kwotę płaci ARiMR w postaci dopłat do oprocentowania kredytu.
2. kwota kredytu: nie może przekroczyć:
 - a. 80% wartości nakładów inwestycyjnych na gospodarstwo rolne i wynosić więcej niż 4.000.000 zł,
 - b. 70% wartości nakładów inwestycyjnych na dział specjalny produkcji rolnej i wynosić więcej niż 8.000.000 zł,
 - c. 70% wartości nakładów inwestycyjnych w przetwórstwie produktów rolnych i wynosić więcej niż 16.000.000 zł,
 - d. łączna kwota kredytów udzielonych jednemu podmiotowi na realizację równocześnie kilku inwestycji wymienionych w pkt a) i b) nie może przekroczyć 8.000.000 zł,
 - e. łączna kwota kredytów udzielonych jednemu podmiotowi na realizację równocześnie kilku inwestycji wymienionych w pkt a) - c) nie może przekroczyć 16.000.000 zł.
3. okres kredytowania: do 8 lat,
4. okres karencji: do 2 lat.

Przy ubieganiu się o kredyt preferencyjny należy:

1. Przedstawić plan inwestycji, zgodny ze wzorem ARiMR,
2. Złożyć w Banku BGŻ wniosek o kredyt wraz z planem inwestycji oraz stosownymi oświadczeniami zgodnymi ze wzorami ARiMR,
3. Przedstawić inne wymagane przez Bank dokumenty.

8.4. Program Rozwoju Obszarów Wiejskich na lata 2014-2020

Agencja Restrukturyzacji i Modernizacji Rolnictwa
Biuro Powiatowe w Słupsku
ul. Jana Pawła II 1, 76-200 Słupsk

tel. 59 848 62 92, faks 59 841 21 17
www.arimr.gov.pl
e-mail: info@arimr.gov.pl

W dniu 15 kwietnia 2014 Rada Ministrów podjęła uchwałę w sprawie przyjęcia Programu Rozwoju Obszarów Wiejskich na lata 2014-2020, przedłożonego przez ministra rolnictwa i rozwoju wsi. Przyjęcie uchwały umożliwiło rozpoczęcie negocjacji z Komisją Europejską. Program ten jest kontynuacją PROW 2007-2013.

Program Rozwoju Obszarów Wiejskich na lata 2014 - 2020 jest podstawowym elementem II filara Wspólnej Polityki Rolnej i jest też jedną z części Umowy Partnerstwa.

W ramach PROW 2014-2020 przewidziano działanie pn. Inwestycje w środki trwałe, podzadanie 7.5.1. *Pomoc na inwestycje w gospodarstwach rolnych (Modernizacja gospodarstw rolnych)*. Zapisy dokumenty nie są aktualnie uszczegółowione, stąd też nie wiadomo, czy w ramach realizacji zadania do kosztów kwalifikowanych należeć będzie demontaż i unieszkodliwienie wyrobów zawierających azbest. Kwestię tę regulować będą akty wykonawcze, przyjęte po zatwierdzeniu dokumentacji przez KE.

8.5. Struktura finansowania realizacji *Programu*

Do opracowania prognozowanej struktury finansowania *Programu* przyjęto następujące założenia:

1. Z budżetu Gminy Główny finansowane będą akcje informacyjno-edukacyjne oraz aktualizacja bazy danych o wyrobach azbestowych.
2. Środki przewidziane w budżecie gminy w każdym roku realizacji *Programu* będą wynosiły ok. 2 tys. zł (poza usuwaniem wyrobów azbestowych z obiektów, będących własnością Gminy Główny).
3. Około 5% płyt azbestowo-cementowych przewidzianych do usunięcia w danym roku zostanie usunięta i unieszkodliwiona przez właścicieli obiektów z wykorzystaniem dofinansowania z Wojewódzkiego Funduszu Ochrony Środowiska i Gospodarki Wodnej w Gdańsku i Narodowego Funduszu Ochrony Środowiska.
4. Około 5% płyt azbestowo-cementowych przewidzianych do usunięcia w danym roku zostanie usunięta i unieszkodliwiona przez właścicieli obiektów z wykorzystaniem preferencyjnego dofinansowania z Banku Ochrony Środowiska i Banku Gospodarki Żywnościowej.

5. Wyroby azbestowe z 26 budynków, będących własnością Gminy Główny, zostaną usunięte w I etapie realizacji *Programu*.
6. Wojewódzki Fundusz Ochrony Środowiska i Gospodarki Wodnej w Gdańsku i Narodowy Fundusz Ochrony Środowiska w kolejnych latach będą oferowały dofinansowanie zadań, polegających na bezpiecznym usuwaniu azbestu.
7. Oferty Banku Ochrony Środowiska i Banku Gospodarki Żywnościowej w kolejnych latach będą obejmowały kredyty, z których można sfinansować zakup i montaż nowego pokrycia dachowego i wykonania termomodernizacji budynków.

Tabela nr 13 *Prognozowana struktura finansowania realizacji Programu (w zł)*

Lp.	Potencjalne źródło finansowania	2014-2022	2023-2032	Razem
1	Budżet Gminy Główny	20 000	20 000	40 000
2	Środki Wojewódzkiego Funduszu Ochrony Środowiska i Gospodarki Wodnej w Gdańsku i Narodowego Funduszu Ochrony Środowiska	40 056	40 056	80 112
3	Kredyty w BOŚ i BGŻ	316 277	316 277	632 554
4	PROW 2014-2020	11 518	0	11 518
5	Środki własne właścicieli obiektów	5 972 810	5 984 153	11 956 963
	- w tym dla obiektów, będących własnością Gminy Główny	208 880	0	208 880
	Razem	6 360 661	6 360 486	12 721 147

9. Monitoring procesu realizacji *Programu*

Monitoring realizacji zadań *Programu* obejmuje gromadzenie i przetwarzanie informacji o usuwaniu wyrobów zawierających azbest, a w szczególności:

1. wyników przeprowadzonych inwentaryzacji wyrobów azbestowych, ich stanu technicznego i lokalizacji na terenie Gminy Główny,
2. ilości usuniętych wyrobów i wytworzonych odpadów zawierających azbest.

Monitoring *Programu* prowadzony będzie z wykorzystaniem bazy danych.

Monitoring realizacji *Programu* pozwoli na bieżącą analizę oraz kontrolę zgodności założonego harmonogramu wykonania zadań z faktycznymi działaniami podejmowanymi przez właścicieli poszczególnych obiektów. Każda zmiana w zakresie liczby budynków pokrytych płytami azbestowo-cementowymi, ilości czy też stanu wyrobów zawierających

azbest zgłoszona przez właściciela budynku czy wykorzystującego wyroby azbestowe, zostanie naniesiona w bazie danych prowadzonej w Urzędzie Gminy Główny, co umożliwi bieżącą aktualizację bazy.

W celu efektywnego monitorowania przyjęto wskaźniki, służące ocenie wdrażania Programu usuwania wyrobów zawierających azbest z terenu Gminy Główny.

Tabela nr 14 *Wskaźniki oceny wdrażania Programu*

Lp.	Wskaźniki oceny	Jednostka
1	Masa wyrobów zawierających azbest na 1 km ² powierzchni gminy	Mg/km ²
2	Masa unieszkodliwionych odpadów niebezpiecznych zawierających azbest	Mg/rok
3	Liczba „dzikich wysypisk” z odpadami azbestowymi	szt.

Na podstawie bazy danych o lokalizacji i powierzchni pokryć dachowych i elewacji wykonanych z płyt azbestowo-cementowych oraz proponowanych powyżej wskaźników oceny wdrażania Programu, możliwe będzie monitorowanie Programu usuwania wyrobów zawierających azbest z terenu Gminy Główny, jak również realizacja zadań określonych w Programie Oczyszczania Kraju z Azbestu na lata 2009-2032.

Dla aktualnego stanu użytkowania wyrobów zawierających azbest, stanowiącego podstawę do opracowania niniejszego Programu, wartości wskaźników monitorowania przedstawiają się następująco:

1. wskaźnik masy wyrobów zawierających azbest na 1 km² powierzchni Gminy Główny powinien ulegać zmniejszeniu w każdym roku realizacji Programu, począwszy od wartości bazowej wynoszącej 8 Mg/km² w 2014 r.
2. wskaźnik masy unieszkodliwionych odpadów niebezpiecznych zawierających azbest w [Mg/rok] w każdym roku realizacji poszczególnych etapów Programu powinien wynosić odpowiednio ok. 122 Mg/rok.
3. wskaźnik liczby „dzikich wysypisk” z odpadami azbestowymi na terenie Gminy Główny w roku bazowym wynosi 0. Jest to szczególnie wrażliwy wskaźnik w monitorowaniu bezpiecznego usuwania wyrobów zawierających azbest. Należy zwrócić szczególną uwagę, m.in. poprzez działania informacyjno - edukacyjne, aby wyroby azbestowe po zdemontowaniu trafiły na składowisko, przyjmujące odpady azbestowe.

10. Podsumowanie

Głównym celem opracowania *Programu usuwania wyrobów zawierających azbest z terenu Gminy Główny* jest zaplanowanie usunięcia wyrobów azbestowych z terenu gminy i ich bezpieczne unieszkodliwienie do końca 2032 r.

Wykorzystując wyniki spisu z natury oraz dostępne źródła danych stwierdzono, iż:

1. Na terenie wszystkich miejscowości Gminy Główny znajduje się 1.149 obiektów budowlanych, których pokrycia dachowe zostały wykonane z użyciem wyrobów zawierających azbest.
2. Powierzchnia dachów, o których mowa w punkcie 1, wynosi 220.977 m² (2.430 Mg) i są to płyty azbestowo-cementowe faliste i płaskie.
3. Stan techniczny 100% wyrobów, o których mowa w punktach 1 i 2, jest dobry.
4. W elewacjach budynków zinwentaryzowano 130 m² (1 Mg) płyt azbestowo-cementowych falistych.
5. Zinwentaryzowano 0,3 Mg wyrobów zawierających azbest i składowanych na posesjach.
6. Na terenie Gminy Główny nie są wykorzystywane rury azbestowo-cementowe.
7. Na terenie Gminy Główny nie ma dróg utwardzonych odpadami zawierającymi azbest.

Łącznie zostało zinwentaryzowanych 2.431,3 Mg wyrobów zawierających azbest.

Proces usuwania wyrobów zawierających azbest powinien być zakończony do końca 2032 r. Przyjęto harmonogram zgodny z *Programem Oczyszczania Kraju z Azbestu na lata 2009-2032*, w podziale na zadania organizacyjne, edukacyjne, informacyjne i inwestycyjne.

Na podstawie wyników inwentaryzacji wyrobów zawierających azbest stanowiących pokrycia dachowe obiektów budowlanych oraz elementy konstrukcyjne budynków przyjęto, iż w każdym roku realizacji *Programu* powinno być usuwane i unieszkodliwiane ok. 122 Mg odpadów z wyrobów zawierających azbest.

Za usunięcie wyrobów azbestowych odpowiedzialni są właściciele i użytkownicy obiektów, w których wykorzystywane są wyroby azbestowe. Mogą oni uzyskać dofinansowanie do usuwania wyrobów azbestowych, ale brak jest mechanizmów dofinansowania usuwania azbestu dla indywidualnych gospodarstw domowych w zakresie zakupu i montażu nowego pokrycia dachowego. Są to znaczące koszty, które w głównej mierze będą ponoszone przez osoby prywatne, co w znacznym stopniu może ograniczyć tempo realizacji *Programu*.

Odpady azbestowe z terenu Gminy Główny mogą być przyjmowane na składowisku w Bierkowie, a także na pozostałych ogólnodostępnych składowiskach w Polsce.

Oszacowane koszty usunięcia wyrobów zawierających azbest (łącznie z zakupem i montażem nowych pokryć dachowych oraz modernizacją elewacji) wynoszą ponad 12.683.500 zł. Koszty wymiany pokryć dachowych i elewacji będą ponoszone przez właścicieli obiektów. Należy podkreślić, iż koszty usunięcia azbestu oraz zakupu i montażu nowych pokryć dachowych i termomodernizacji budynków mieszkalnych stanowią ponad 99% kosztów realizacji *Programu*. Możliwe jest również wykorzystanie źródeł zewnętrznych finansowania części działań, polegających na bezpiecznym usuwaniu wyrobów azbestowych, tj. funduszy własnych Gminy Główny, środków z Wojewódzkiego Funduszu Ochrony Środowiska i Gospodarki Wodnej w Gdańsku, kredytów preferencyjnych z Banku Ochrony Środowiska S.A i Banku Gospodarki Żywnościowej.

Wskazane jest podjęcie działań, mających na celu podniesienie świadomości ekologicznej mieszkańców w zakresie bezpiecznego użytkowania i usuwania wyrobów azbestowych, zwłaszcza w trakcie akcji informacyjnych i edukacyjnych. Ważne jest dokonanie wyboru grupy docelowej ww. akcji.

Monitoring *Programu* powinien być prowadzony z wykorzystaniem dostępnych i nowych danych, zgodnie z przyjętymi wskaźnikami dla oceny wdrażania *Programu*.

11. Wykorzystane akty prawne i materiały

Akty Prawne

1. Ustawa z dnia 19 czerwca 1997 r. o zakazie stosowania wyrobów zawierających azbest, Dz. U. z 2004 r. Nr 3, poz. 20 z późn. zm.,
2. Ustawa z dnia 14 grudnia 2012 r. o odpadach, Dz. U. z 2013 r., poz. 21,
3. Ustawa z dnia 27 kwietnia 2001 r. Prawo ochrony środowiska, Dz. U. z 2013 r. poz. 1232 i 1238 oraz z 2014 r. poz. 40 i poz. 47,
4. Ustawa z dnia 19 sierpnia 2011 r. o przewozie towarów niebezpiecznych, Dz. U. Nr 227, poz. 1367 z późn. zm.,
5. Rozporządzenie Ministra Gospodarki i Pracy z dnia 14 października 2005 r. w sprawie zasad bezpieczeństwa i higieny pracy przy zabezpieczaniu i usuwaniu wyrobów zawierających azbest oraz programu szkolenia w zakresie bezpiecznego użytkowania takich wyrobów, Dz. U. Nr 216, poz. 1824,
6. Rozporządzenie Ministra Gospodarki z dnia 5 sierpnia 2010 r. zmieniające rozporządzenie w sprawie sposobów i warunków bezpiecznego użytkowania i usuwania wyrobów zawierających azbest, Dz. U. Nr 162, poz. 1089,
7. Rozporządzenie Ministra Pracy i Polityki Społecznej z dnia 6 czerwca 2014 r. w sprawie najwyższych dopuszczalnych stężeń i natężeń czynników szkodliwych dla zdrowia w środowisku pracy, Dz. U., poz. 817,
8. Rozporządzenie Ministra Gospodarki z dnia 13 grudnia 2010 r. w sprawie wymagań w zakresie wykorzystywania wyrobów zawierających azbest oraz wykorzystywania i oczyszczania instalacji lub urządzeń, w których były lub są wykorzystywane wyroby zawierające azbest, Dz. U. z 2011 r. Nr 8, poz. 31,
9. Rozporządzenie Ministra Gospodarki, Pracy i Polityki Społecznej z dnia 2 kwietnia 2004 r. w sprawie sposobów i warunków bezpiecznego użytkowania i usuwania wyrobów zawierających azbest, Dz. U. nr 71, poz. 649,
10. Rozporządzenie Ministra Infrastruktury z dnia 12 kwietnia 2002 r. w sprawie warunków technicznych, jakim powinny odpowiadać budynki i ich usytuowanie, Dz. U. Nr 75, poz. 690, z późn. zm.,
11. Rozporządzenie Ministra Środowiska z dnia 8 grudnia 2010 r. w sprawie wzorów dokumentów stosowanych na potrzeby ewidencji odpadów, Dz. U. Nr 249, poz. 1673,
12. Rozporządzenie Ministra Środowiska z dnia 30 kwietnia 2013 r. w sprawie składowisk odpadów, Dz. U., poz. 523,
13. Rozporządzenie Ministra Środowiska z dnia 27 września 2001 r. w sprawie katalogu odpadów, Dz. U. Nr 112, poz. 1206,
14. Rozporządzenie Ministra Środowiska z dnia 23 lipca 2009 r. w sprawie sposobu przedkładania marszałkowi województwa informacji o rodzaju, ilości i miejscach występowania substancji stwarzających szczególne zagrożenie dla środowiska, Dz. U. Nr 124, poz. 1033,
15. Rozporządzenie Ministra Środowiska z dnia 20 grudnia 2012 r. zmieniające rozporządzenie w sprawie sposobu przedkładania marszałkowi województwa informacji o rodzaju, ilości i miejscach występowania substancji stwarzających szczególne zagrożenie dla środowiska, Dz. U. z 2013 r., poz. 24,
16. Rozporządzenie Ministra Środowiska z dnia 20 grudnia 2012 r. w sprawie sposobu prowadzenia przez marszałka województwa rejestru wyrobów zawierających azbest, Dz. U. z 2013 r., poz. 25,
17. Rozporządzenia Ministra Transportu, Budownictwa i Gospodarki Morskiej z dnia 15 lutego 2012 r. w sprawie świadectwa dopuszczenia pojazdu ADR, Dz. U., poz. 192,
18. Rozporządzenia Ministra Transportu, Budownictwa i Gospodarki Morskiej z dnia 15 lutego 2012 r. w sprawie egzaminów dla kierowców przewożących towary niebezpieczne, Dz. U., poz. 304,

19. Rozporządzenie Ministra Infrastruktury i Rozwoju z dnia 13 grudnia 2013 r. zmieniające rozporządzenie w sprawie świadectwa dopuszczenia pojazdu ADR, Dz. U. 2014, poz. 26,
20. Oświadczenie Rządowe z dnia 23 marca 2011 r. w sprawie wejścia w życie zmian do załączników A i B Umowy europejskiej dotyczącej międzynarodowego przewozu drogowego towarów niebezpiecznych (ADR), sporządzonej w Genewie dnia 30 września 1957 r., Dz. U. Nr 110, poz. 641.

Materiały, opracowania i dokumenty

21. „Azbest. Ekspozycja zawodowa i środowiskowa.”, red. Neonila Szeszenia-Dąbrowska, Łódź, 2004,
22. „Bezpieczne postępowania z azbestem i materiałami zawierającymi azbest”, red. Jerzy Dyczek, Materiały specjalistycznego kursu szkoleniowego, AGH, Kraków, 26-27.06.2003,
23. „Zbiór przepisów i procedur dotyczących bezpiecznego postępowania z wyrobami zawierającymi azbest”, Ministerstwo Gospodarki, Warszawa, 2001,
24. Bank Danych Lokalnych, www.stat.gov.pl,
25. Baza azbestowa, www.bazaazbestowa.gov.pl,
26. Gminny plan usuwania wyrobów zawierających azbest – wzór, Ministerstwo Gospodarki, Warszawa, 2007,
27. Plan Gospodarki Odpadami dla Województwa Pomorskiego 2018,
28. Program usuwania azbestu i wyrobów zawierających azbest dla terenu województwa pomorskiego,
29. Program usuwania azbestu i wyrobów zawierających azbest dla Powiatu Słupskiego,
30. Program Oczyszczania Kraju z Azbestu na lata 2009-2032, Warszawa, 2010,
31. Strona internetowa ARiMR, www.arimr.gov.pl,
32. Strona internetowa BGŻ, www.bgz.pl,
33. Strona internetowa BOŚ, www.bosbank.pl,
34. Strona internetowa Gminy Główny, www.glowczyce.pl,
35. Strona internetowa WFOŚiGW w Gdańsku, www.wfosigw-gda.pl.

12. Spis tabel, wykresów, map i załączników

Spis tabel

Tabela nr 1 Płyty azbestowo-cementowe stanowiące pokrycia dachowe obiektów budowlanych.....	22
Tabela nr 2 Płyty azbestowo-cementowe w elewacjach obiektów budowlanych.....	23
Tabela nr 3 Wyniki inwentaryzacji dachów i elewacji z płyt azbestowo-cementowych w podziale na miejscowości Gminy Główny.....	24
Tabela nr 4 Wyniki inwentaryzacji dachów i elewacji obiektów budowlanych według stopni pilności usunięcia wyrobów azbestowych z terenu Gminy Główny.....	39
Tabela nr 5 Struktura własnościowa obiektów, w których są wykorzystywane wyroby azbestowe.....	40
Tabela nr 6 Obiekty użyteczności publicznej pokryte płytami azbestowo-cementowymi na terenie Gminy Główny.....	41
Tabela nr 7 Funkcje budynków z pokryciem azbestowo-cementowym.....	43
Tabela nr 8 Odpady zawierające azbest zgromadzone na posesjach.....	45
Tabela nr 9 Podsumowanie wyników inwentaryzacji na terenie Gminy Główny.....	45
Tabela nr 10 Harmonogram realizacji Programu w podziale na 2 etapy.....	50
Tabela nr 11 Nakłady finansowe na usunięcie płyt azbestowo-cementowych stanowiących pokrycia dachowe obiektów budowlanych (w zł).....	53
Tabela nr 12 Szacunkowe całkowite koszty realizacji Programu (w zł).....	54
Tabela nr 13 Prognozowana struktura finansowania realizacji Programu (w zł).....	59
Tabela nr 14 Wskaźniki oceny wdrażania Programu.....	60

Spis wykresów

Wykres nr 1 Porównanie liczby obiektów budowlanych z wyrobami azbestowymi w poszczególnych miejscowościach Gminy Główny.....	42
Wykres nr 2 Porównanie ilości wyrobów azbestowych w poszczególnych miejscowościach Gminy Główny.....	42

Spis map

Mapa nr 1 Szczegółowa mapa rozmieszczenia wyrobów zawierających azbest na terenie Gminy Główny.....	26
Mapa nr 2 Wyroby azbestowe w obrębach ewidencyjnych Gminy Główny.....	44
Mapa nr 3 Rozmieszczenie składowisk przyjmujących odpady azbestowe w Polsce.....	49

Spis załączników

Załącznik 1. Wzór oznakowania instalacji lub urządzeń zawierających azbest, rur azbestowo-cementowych oraz dróg utwardzonych odpadami azbestowymi.....	67
Załącznik 2. Wzór informacji o wyrobach zawierających azbest	68
Załącznik 3. Wzór oceny stanu i możliwości bezpiecznego użytkowania wyrobów zawierających azbest	69
Załącznik 4. Wzór informacji o rodzaju, ilości i miejscach występowania substancji stwarzających szczególne zagrożenie dla środowiska	71
Załącznik 5. Karta ewidencji odpadu	73
Załącznik 6. Karta przekazania odpadu	74
Załącznik 7. Szczegółowe zestawienie wyników inwentaryzacji	75

Załącznik 1. Wzór oznakowania instalacji lub urządzeń zawierających azbest, rur azbestowo-cementowych oraz dróg utwardzonych odpadami azbestowymi

Pomieszczenie zawiera azbest*



* Tylko w przypadku oznakowania pomieszczenia w związku z brakiem możliwości trwałego umieszczenia oznakowania na instalacji lub urządzeniu zawierającym azbest.

Wszystkie instalacje lub urządzenia zawierające azbest oraz rury azbestowo-cementowe powinny być oznakowane w następujący sposób:

- 1) oznakowanie zgodne z podanym wzorem powinno mieć wymiary: co najmniej 5 cm wysokości (H) i 1/2H szerokości;
- 2) oznakowanie powinno składać się z:
 - a) części górnej ($h = 40\% H$) zawierającej literę "a" w białym kolorze na czarnym tle,
 - b) części dolnej ($60\% H$) zawierającej standardowy napis w białym lub czarnym kolorze na czerwonym tle; napis powinien być wyraźnie czytelny;
- 3) jeżeli wyrób zawiera krokidolit, standardowo stosowany zwrot "zawiera azbest" powinien być zastąpiony zwrotem "zawiera krokidolit/azbest niebieski".

Wzór oznakowania dróg utwardzonych odpadami zawierającymi azbest przed wejściem w życie ustawy z dnia 19 czerwca 1997 r. o zakazie stosowania wyrobów zawierających azbest, ale niezabezpieczonych trwale przed emisją włókien azbestu



Wszystkie drogi utwardzone odpadami zawierającymi azbest przed wejściem w życie ustawy z dnia 19 czerwca 1997 r. o zakazie stosowania wyrobów zawierających azbest, ale niezabezpieczone trwale przed emisją włókien azbestu, powinny być oznakowane w następujący sposób:

- 1) oznakowanie zgodne z podanym wzorem powinno mieć wymiary: co najmniej 30 cm wysokości (H) i 1/2H szerokości;
- 2) oznakowanie powinno składać się z:
 - a) części górnej ($h = 40\% H$) zawierającej literę "a" w białym kolorze na czarnym tle,
 - b) części dolnej ($60\% H$) zawierającej standardowy napis w białym lub czarnym kolorze na czerwonym tle; napis powinien być wyraźnie czytelny.

Załącznik 2. Wzór informacji o wyrobach zawierających azbest

INFORMACJA O WYROBACH ZAWIERAJĄCYCH AZBEST¹⁾

1. Nazwa miejsca/urządzenia/instalacji, adres²⁾:

.....

2. Wykorzystujący wyroby zawierające azbest – imię i nazwisko lub nazwa i adres:

.....

3. Rodzaj zabudowy³⁾:

4. Numer działki ewidencyjnej⁴⁾:

5. Numer obrębu ewidencyjnego⁴⁾:

6. Nazwa, rodzaj wyrobu⁵⁾:

.....

7. Ilość posiadanych wyrobów⁶⁾:

8. Stopień pilności⁷⁾:

9. Zaznaczenie miejsca występowania wyrobów⁸⁾:

a) nazwa i numer dokumentu:

b) data ostatniej aktualizacji:

10. Przewidywany termin usunięcia wyrobów:

11. Ilość usuniętych wyrobów zawierających azbest przekazanych do unieszkodliwienia⁶⁾:

.....
(podpis)

data

¹⁾ Za wyrób zawierający azbest uznaje się każdy wyrób zawierający wagowo 0,1 % lub więcej azbestu.

²⁾ Adres faktycznego miejsca występowania azbestu należy uzupełnić w następującym formacie: województwo, powiat, gmina, miejscowość, ulica, numer nieruchomości.

³⁾ Należy podać rodzaj zabudowy: budynek mieszkalny, budynek gospodarczy, budynek przemysłowy, budynek mieszkalno-gospodarczy, inny.

⁴⁾ Należy podać numer działki ewidencyjnej i numer obrębu ewidencyjnego faktycznego miejsca występowania azbestu.

⁵⁾ Przy określaniu rodzaju wyrobu zawierającego azbest należy stosować następującą klasyfikację:

- płyty azbestowo-cementowe płaskie stosowane w budownictwie,
- płyty faliste azbestowo-cementowe stosowane w budownictwie,
- rury i złącza azbestowo-cementowe,
- rury i złącza azbestowo-cementowe pozostawione w ziemi,
- izolacje natryskowe środkami zawierającymi w swoim składzie azbest,
- wyroby cierne azbestowo-kauczukowe,
- przędza specjalna, w tym włókna azbestowe obrobione,
- szczeliwa azbestowe,
- taśmy tkane i plecione, sznury i sznurki,
- wyroby azbestowo-kauczukowe, z wyjątkiem wyrobów ciernych,
- papier, tektura,
- drogi zabezpieczone (drogi utwardzone odpadami zawierającymi azbest przed wejściem w życie ustawy z dnia 19 czerwca 1997 r. o zakazie stosowania wyrobów zawierających azbest, po trwałym zabezpieczeniu przed emisją włókien azbestu),
- drogi utwardzone odpadami zawierającymi azbest przed wejściem w życie ustawy z dnia 19 czerwca 1997 r. o zakazie stosowania wyrobów zawierających azbest, ale niezabezpieczone trwale przed emisją włókien azbestu,
- inne wyroby zawierające azbest, oddzielnie niewymienione, w tym papier i tektura; podać jakie.

⁶⁾ Ilość wyrobów zawierających azbest należy podać w jednostkach właściwych dla danego wyrobu (kg, m², m³, m.b., km).

⁷⁾ Według „Oceny stanu i możliwości bezpiecznego użytkowania wyrobów zawierających azbest” określonej w załączniku nr 1 do rozporządzenia Ministra Gospodarki, Pracy i Polityki Społecznej z dnia 2 kwietnia 2004 r. w sprawie sposobów i warunków bezpiecznego użytkowania i usuwania wyrobów zawierających azbest (Dz. U. Nr 71, poz. 649 oraz z 2010 r. Nr 162, poz. 1089).

⁸⁾ Nie dotyczy osób fizycznych niebędących przedsiębiorcami. Należy podać nazwę i numer dokumentu oraz datę jego ostatniej aktualizacji, w którym zostały oznaczone miejsca występowania wyrobów zawierających azbest, w szczególności planu sytuacyjnego terenu instalacji lub urządzenia zawierającego azbest, dokumentacji technicznej.

Załącznik 3. Wzór oceny stanu i możliwości bezpiecznego użytkowania wyrobów zawierających azbest

OCENA
stanu i możliwości bezpiecznego użytkowania wyrobów zawierających azbest

Nazwa miejsca/objektu/urządzenia budowlanego/instalacji przemysłowej:

.....

Adres miejsca/objektu/urządzenia budowlanego/instalacji przemysłowej:

.....

Rodzaj zabudowy¹⁾:Numer działki ewidencyjnej²⁾:Numer obrębu ewidencyjnego²⁾:Nazwa, rodzaj wyrobu³⁾:Ilość wyrobów⁴⁾:Data sporządzenia poprzedniej oceny⁵⁾:

Grupa/ nr	Rodzaj i stan wyrobu	Punkty	Ocena
I	Sposób zastosowania azbestu		
1	Powierzchnia pokryta masą natryskową z azbestem (torkret)	30	
2	Tynk zawierający azbest	30	
3	Lekkie płyty izolacyjne z azbestem (ciężar obj. < 1 000 kg/m ³)	25	
4	Pozostałe wyroby z azbestem (np. pokrycia dachowe, elewacyjne)	10	
II	Struktura powierzchni wyrobu z azbestem		
5	Duże uszkodzenia powierzchni, naruszona struktura włókien	60	
6	Niewielkie uszkodzenia powierzchni (rysy, odpryski, załamania), naruszona struktura włókien	30	
7	Ścisła struktura włókien przy braku warstwy zabezpieczającej lub jej dużych ubytkach	15	
8	Warstwa zabezpieczająca bez uszkodzeń	0	
III	Możliwość uszkodzenia powierzchni wyrobu z azbestem		
9	Wyrób jest przedmiotem jakichś prac	30	
10	Wyrób bezpośrednio dostępny (do wysokości 2 m)	15	
11	Wyrób narażony na uszkodzenia mechaniczne	10	
12	Wyrób narażony na wstrząsy i drgania lub czynniki atmosferyczne	10	
13	Wyrób nie jest narażony na wpływy zewnętrzne	0	
IV	Miejsce usytuowania wyrobu w stosunku do pomieszczeń użytkowych		
14	Bezpośrednio w pomieszczeniu	30	
15	Za zawieszonym, nieszczelnym sufitem lub innym pokryciem	25	
16	W systemie wentylacji pomieszczenia (kanały wentylacyjne)	25	
17	Na zewnątrz obiektu (np. tynk)	20	
18	Elementy obiektu (np. osłony balkonowe, filarki międzyokienne)	10	
19	Za zawieszonym szczelnym sufitem lub innym pokryciem, ponad pyłoszczelną powierzchnią lub poza szczelnym kanałem wentylacyjnym	5	
20	Bez kontaktu z pomieszczeniem (np. na dachu odizolowanym od pomieszczeń mieszkalnych)	0	

V	Wykorzystanie miejsca/obiektu/urządzenia budowlanego/instalacji przemysłowej		
21	Regularne przez dzieci, młodzież lub sportowców	40	
22	Stałe lub częste (np. zamieszkanie, miejsce pracy)	30	
23	Czasowe (np. domki rekreacyjne)	15	
24	Rzadkie (np. strychy, piwnice, komórki)	5	
25	Nieużytkowane (np. opuszczone zabudowania mieszkalne lub gospodarskie, wyłączone z użytkowania obiekty, urządzenia lub instalacje)	0	
SUMA PUNKTÓW OCENY			
STOPIEŃ PILNOŚCI			

UWAGA: W każdej z pięciu grup arkusza należy wskazać co najmniej jedną pozycję. Jeśli w grupie zostanie wskazana więcej niż jedna pozycja, sumując punkty z poszczególnych grup, należy uwzględnić tylko pozycję o najwyższej punktacji w danej grupie. Sumaryczna liczba punktów pozwala określić stopień pilności:

Stopień pilności I od 120 punktów

wymagane pilnie usunięcie (wymiana na wyrób bezazbestowy) lub zabezpieczenie

Stopień pilności II od 95 do 115 punktów

wymagana ponowna ocena w terminie do 1 roku

Stopień pilności III do 90 punktów

wymagana ponowna ocena w terminie do 5 lat

.....
 Oceniający
 (nazwisko i imię)

.....
 Właściciel/Zarządca
 (podpis)

.....
 (miejscowość, data)

.....
 (adres lub pieczęć z adresem)

Objaśnienia:

¹⁾ Należy podać rodzaj zabudowy: budynek mieszkalny, budynek gospodarczy, budynek przemysłowy, inny.

²⁾ Należy podać numer obrębu ewidencyjnego i numer działki ewidencyjnej faktycznego miejsca występowania azbestu.

³⁾ Przy określaniu rodzaju wyrobu zawierającego azbest należy stosować następującą klasyfikację:

- płyty azbestowo-cementowe płaskie stosowane w budownictwie,
- płyty faliste azbestowo-cementowe dla budownictwa,
- rury i złącza azbestowo-cementowe,
- izolacje natryskowe środkami zawierającymi w swoim składzie azbest,
- wyroby cierne azbestowo-kauczukowe,
- przędza specjalna, w tym włókna azbestowe obrobione,
- szczeliwa azbestowe,
- taśmy tkane i plecione, sznury i sznurki,
- wyroby azbestowo-kauczukowe, z wyjątkiem wyrobów ciernych,
- papier, tektura,
- inne wyroby zawierające azbest, oddzielnie niewymienione, w tym papier i tektura, podać jakie.

⁴⁾ Ilość wyrobów azbestowych podana w jednostkach masy (Mg) oraz w jednostkach właściwych dla danego wyrobu (m², m³, mb).

⁵⁾ Należy podać datę przeprowadzenia poprzedniej oceny; jeśli jest to pierwsza ocena, należy wpisać „pierwsza ocena”.

Załącznik 4. Wzór informacji o rodzaju, ilości i miejscach występowania substancji stwarzających szczególne zagrożenie dla środowiska

Gmina:
 Powiat:
 Województwo:

Informacje za okres:
 określające stan na dzień:

Dział 1. Informacje dotyczące azbestu

Lp.	Opis pola	Informacje
Informacje ogólne		
1	Rok, którego dotyczą informacje ¹⁾	
2	Identyfikator województwa ¹⁾	
3	Identyfikator powiatu ¹⁾	
4	Identyfikator gminy ¹⁾	
5	Rodzaj gminy ^{1), 2)}	
Informacje dotyczące wyrobu zawierającego azbest		
6	Miejscowość, w której wyrób jest zlokalizowany ¹⁾	
7	Ulica ¹⁾	
8	Numer domu	
9	Numer działki ewidencyjnej ³⁾	
10	Obręb ewidencyjny ^{1), 4)}	
11	Rodzaj zabudowy ⁵⁾	
12	Nazwa miejsca lub urządzenia lub instalacji	
13	Nazwa i rodzaj wyrobu ⁶⁾	
14	Przewidywany termin usunięcia wyrobu	
15	Ilość posiadanego wyrobu ⁷⁾	
16	Ilość odpadów zawierających azbest przekazanych do unieszkodliwienia ⁸⁾	
17	Stopień pilności ⁹⁾	
18	Nazwa i numer dokumentu, na którym jest oznaczone miejsce występowania wyrobu	
19	Data ostatniej aktualizacji dokumentu	
Informacje dotyczące wprowadzania i zmian informacji		
20	Data wprowadzenia informacji	
21	Data ostatniej zmiany informacji	
22	Imię i nazwisko osoby dokonującej wpisu do rejestru	

Objaśnienia:

1) Zgodne z krajowym rejestrem urzędowym podziału terytorialnego kraju, o którym mowa w ustawie z dnia 29 czerwca 1995 r. o statystyce publicznej (Dz. U. z 2012 r. poz. 591 oraz z 2013 r. poz. 2), zwanym dalej „rejestrem TERYT”.

2) Należy podać rodzaj gminy: miejska, wiejska, miejsko-wiejska, zgodnie z rejestrem TERYT.

3) Należy podać numer działki ewidencyjnej faktycznego miejsca występowania azbestu.

4) Należy podać numer obrębu ewidencyjnego faktycznego miejsca występowania azbestu.

5) Należy podać rodzaj zabudowy: budynek mieszkalny, budynek gospodarczy, budynek przemysłowy, budynek mieszkalno-gospodarczy, inny.

6) Przy określaniu rodzaju wyrobu zawierającego azbest należy stosować następującą klasyfikację:

- płyty azbestowo-cementowe płaskie stosowane w budownictwie,
- płyty azbestowo-cementowe faliste stosowane w budownictwie,
- rury i złącza azbestowo-cementowe,
- rury i złącza azbestowo-cementowe pozostawione w ziemi,
- izolacje natryskowe wykonane środkami zawierającymi w swoim składzie azbest,
- wyroby cierne azbestowo-kauczukowe,
- przędza specjalna, w tym włókna azbestowe obrobione,
- szczeliwa azbestowe,
- taśmy tkane i plecione, sznury i sznurki,
- wyroby azbestowo-kauczukowe, z wyjątkiem wyrobów ciernych,
- papier, tektura,
- drogi zabezpieczone (drogi utwardzone odpadami zawierającymi azbest przed dniem wejścia w życie ustawy z dnia 19 czerwca 1997 r. o zakazie stosowania wyrobów zawierających azbest (Dz. U. z 2004 r. Nr 3, poz. 20, z późn. zm.), po trwałym

- zabezpieczeni przed emisją włókien azbestu),
- drogi utwardzone odpadami zawierającymi azbest przed dniem wejścia w życie ustawy z dnia 19 czerwca 1997 r. o zakazie stosowania wyrobów zawierających azbest, które nie zostały zabezpieczone trwale przed emisją włókien azbestu,
 - inne wyroby zawierające azbest, oddzielnie niewymienione, w tym papier i tektura; podać jakie.
- 7) Ilość wyrobu należy podać w jednostce właściwej dla danego wyrobu (kg, m², m³, m, km).
- 8) Ilość odpadu należy podać w jednostce właściwej dla danego odpadu (kg).
- 9) Określony na podstawie oceny stanu i możliwości bezpiecznego użytkowania wyrobów zawierających azbest, o której mowa w § 4 ust. 2 rozporządzenia Ministra Gospodarki, Pracy i Polityki Społecznej z dnia 2 kwietnia 2004 r. w sprawie sposobów i warunków bezpiecznego użytkowania i usuwania wyrobów zawierających azbest (Dz. U. Nr 71, poz. 649, z późn. zm.).

Załącznik 5. Karta ewidencji odpadu

KARTA EWIDENCJI ODPADU ¹⁾					Nr karty	Rok kalendarzowy				
Kod odpadu ²⁾										
Rodzaj odpadu ³⁾										
Procentowa zawartość PCB w odpadzie ³⁾										
Posiadacz odpadów ⁴⁾										
Adres posiadacza odpadów ⁵⁾										
Województwo		Gmina		Miejscowość	Telefon służbowy	Faks służbowy				
Ulica			Nr domu	Nr lokalu	Kod pocztowy					
Miejsce prowadzenia działalności ⁶⁾										
Województwo		Gmina		Miejscowość	Telefon służbowy	Faks służbowy				
Ulica			Nr domu	Nr lokalu	Kod pocztowy					
Działalność w zakresie: ⁷⁾										
W		Zb		Od		Un				
<input type="checkbox"/>		<input type="checkbox"/>		<input type="checkbox"/>		<input type="checkbox"/>				
Ok <input type="checkbox"/>										
Gospodarowanie odpadami										
Miesiąc	Masa wytworzonych odpadów [Mg] ^{8,9)}	Masa odebranych odpadów komunalnych [Mg] ^{8,10,11)}	Masa przyjętych odpadów [Mg] ⁸⁾	Nr karty przekazania odpadu ¹²⁾	We własnym zakresie			Odpady przekazane		imię i nazwisko osoby sporządzającej
					masa [Mg] ^{8,13)}	metoda odzysku R ¹⁴⁾	metoda unieszkodliwiania D ¹⁵⁾	masa [Mg] ⁸⁾	nr karty przekazania odpadu ¹⁶⁾	

Objaśnienia:

- 1) W przypadku wytwarzania, zbierania, odzysku i unieszkodliwiania odpadów należy sporządzać osobną kartę ewidencji odpadu dla każdego miejsca prowadzenia działalności, z wyjątkiem usług, o których mowa w art. 3 ust. 3 pkt 22 ustawy z dnia 27 kwietnia 2001 r. o odpadach. W przypadku odbierania odpadów komunalnych należy sporządzić osobno kartę dla każdej gminy, z terenu której odpady komunalne są odbierane. Nie dotyczy komunalnych osadów ściekowych stosowanych w celach, o których mowa w art. 43 ust. 1 ustawy z dnia 27 kwietnia 2001 r. o odpadach, prowadzącego zakład przetwarzania, o którym mowa w ustawie z dnia 29 lipca 2005 r. o zużytych sprzęcie elektrycznym i elektronicznym (Dz. U. Nr 180, poz. 1495, z późn. zm.), w zakresie odpadów powstałych w wyniku demontażu zużytego sprzętu elektrycznego i elektronicznego, oraz prowadzącego stację demontażu i prowadzącego punkt zbierania pojazdów, o których mowa w ustawie z dnia 20 stycznia 2005 r. o recyklingu pojazdów wycofanych z eksploatacji (Dz. U. Nr 25, poz. 202, z późn. zm.), w zakresie gospodarowania pojazdami wycofanymi z eksploatacji.
- 2) Zgodnie z katalogiem odpadów stanowiącym załącznik do rozporządzenia Ministra Środowiska z dnia 27 września 2001 r. w sprawie katalogu odpadów (Dz. U. Nr 112, poz. 1206).
- 3) Dotyczy działalności w zakresie unieszkodliwiania PCB.
- 4) Podać imię i nazwisko lub nazwę posiadacza odpadów. W przypadku odbierania odpadów komunalnych posiadaczem obowiązany do wypełnienia karty ewidencji odpadu jest przedsiębiorca, który uzyskał zezwolenie na prowadzenie działalności w zakresie odbierania odpadów od właścicieli nieruchomości, o którym mowa w ustawie z dnia 13 września 1996 r. o utrzymaniu czystości i porządku w gminach (Dz. U. z 2005 r. Nr 236, poz. 2008, z późn. zm.), lub gminna jednostka organizacyjna, o której mowa w tej ustawie.
- 5) Podać adres zamieszkania lub siedziby posiadacza odpadów.
- 6) Podać adres miejsca prowadzenia działalności. W przypadku posiadania decyzji na prowadzenie działalności na terenie całego kraju lub na określonym obszarze należy wskazać adres siedziby lub miejsca zamieszkania posiadacza odpadów. W przypadku przedsiębiorcy, który uzyskał zezwolenie na odbieranie odpadów komunalnych od właścicieli nieruchomości, o którym mowa w ustawie z dnia 13 września 1996 r. o utrzymaniu czystości i porządku w gminach, należy podać województwo i gminę.
- 7) Zaznaczyć symbolem X właściwy kwadrat: W - wytwarzanie odpadów, Zb - zbieranie odpadów, Od - odzysk, Un - unieszkodliwianie odpadów, Ok - odbieranie odpadów komunalnych.
- 8) Podać masę odpadów z dokładnością co najmniej do pierwszego miejsca po przecinku dla odpadów innych niż niebezpieczne; co najmniej do trzeciego miejsca po przecinku dla odpadów niebezpiecznych.
- 9) Nie dotyczy odpadów komunalnych.
- 10) Odpady komunalne w rozumieniu definicji zawartej w ustawie z dnia 27 kwietnia 2001 r. o odpadach.
- 11) Wypełnia przedsiębiorca, który uzyskał zezwolenie na prowadzenie działalności w zakresie odbierania odpadów od właścicieli nieruchomości, o którym mowa w ustawie z dnia 13 września 1996 r. o utrzymaniu czystości i porządku w gminach, lub gminna jednostka organizacyjna, o której mowa w tej ustawie.
- 12) Podać nr karty przekazania, na podstawie której odpad został przyjęty. W przypadku przywozu odpadów na terytorium kraju należy wpisać "Przywóz do RP". W przypadku przyjmowania odpadów z innego miejsca prowadzenia działalności danego posiadacza odpadów należy wskazać to miejsce, podając województwo, nazwę miejscowości, ulicę, nr domu i lokalu. W przypadku przyjmowania odpadów od posiadacza zwolnionego z obowiązku prowadzenia ewidencji odpadów rubryka pozostaje niewypełniona.
- 13) Podać masę odpadów zagospodarowanych we własnym zakresie.
- 14) Symbole R określają procesy odzysku zgodnie z załącznikiem nr 5 do ustawy z dnia 27 kwietnia 2001 r. o odpadach.
- 15) Symbole D określają procesy unieszkodliwiania odpadów zgodnie z załącznikiem nr 6 do ustawy z dnia 27 kwietnia 2001 r. o odpadach.
- 16) Podać nr karty przekazania odpadu, którą został przekazany innemu posiadaczowi odpadów. W przypadku wywozu odpadów poza terytorium kraju należy wpisać "Wywóz poza RP". W przypadku przekazania odpadów osobom fizycznym lub jednostkom organizacyjnym niebędącym przedsiębiorcami do wykorzystania na własne potrzeby zgodnie z przepisami wydanymi na podstawie art. 33 ust. 3 ustawy z dnia 27 kwietnia 2001 r. o odpadach należy wpisać "Przekazane os. fiz.". W przypadku przekazywania do innego miejsca prowadzenia działalności danego posiadacza odpadów należy wskazać to miejsce, podając województwo, nazwę miejscowości, ulicę, nr domu i lokalu.

Załącznik 6. Karta przekazania odpadu

KARTA PRZEKAZANIA ODPADU		Nr karty ¹⁾	Rok kalendarzowy
Posiadacz odpadów, który przekazuje odpad ^{2,3)}	Transportujący odpad ^{2,4)}	Posiadacz odpadów, który przyjmuje odpad ²⁾	
Adres ⁵⁾	Adres ^{5,6)}	Adres ⁵⁾	
Nr REGON ⁶⁾	Nr REGON ^{6, 7)}	Nr REGON ⁶⁾	
Miejsce przeznaczenia odpadów ⁸⁾			
Rodzaj procesu przetwarzania, któremu powinien zostać poddany odpad ⁹⁾			
Wnioskuję o wydanie dokumentu potwierdzającego odzysk lub recykling ¹⁰⁾		TAK <input type="checkbox"/>	NIE <input type="checkbox"/>
Kod odpadu ¹¹⁾	Rodzaj odpadu ¹¹⁾		
Data/miesiąc ^{12,13)}	Masa przekazanych odpadów [Mg] ¹⁴⁾	Numer rejestracyjny pojazdu, przyczepy lub naczepy ^{7,15)}	
Potwierdzam przekazanie odpadu	Potwierdzam wykonanie usługi transportu ^{4,6)}	Potwierdzam przejęcie odpadu	
data, pieczęć i podpis	data, pieczęć i podpis	data, pieczęć i podpis	

Objaśnienia:

- 1) Numer jest nadawany przez posiadacza odpadów, który przekazuje odpad.
- 2) Podać imię i nazwisko lub nazwę podmiotu.
- 3) W przypadku odpadów komunalnych do wypełnienia karty przekazania odpadu jest obowiązany przedsiębiorca, który uzyskał zezwolenie na prowadzenie działalności w zakresie odbierania odpadów od właścicieli nieruchomości, o którym mowa w ustawie z dnia 13 września 1996 r. o utrzymaniu czystości i porządku w gminach (Dz. U. z 2005 r. Nr 236, poz. 2008, z późn. zm.), lub gminna jednostka organizacyjna, o której mowa w tej ustawie.
- 4) Dotyczy przedsiębiorcy transportującego odpady, niebędącego posiadaczem odpadów, działającego na zlecenie innego posiadacza odpadów, który zlecił mu wykonanie usługi transportu odpadów.
- 5) Podać adres zamieszkania lub siedziby podmiotu.
- 6) O ile posiada.
- 7) W przypadku gdy odpad jest transportowany kolejno przez dwóch lub więcej prowadzących działalność w zakresie transportu odpadów, w oznaczonych rubrykach należy podać wymagane dane i podpisy wszystkich transportujących odpad z zachowaniem kolejności transportowania odpadu.
- 8) Podać adres miejsca odbioru odpadu, pod który należy dostarczyć odpad, wskazany przez posiadacza odpadu transportującemu odpady.
- 9) Dotyczy stacji demontażu w przypadku przekazywania odpadów powstałych w wyniku demontażu pojazdów wycofanych z eksploatacji. Podać symbol R lub D. Symbole R określają procesy odzysku zgodnie z załącznikiem nr 5 do ustawy z dnia 27 kwietnia 2001 r. o odpadach. Symbole D określają procesy unieszkodliwiania odpadów zgodnie z załącznikiem nr 6 do ustawy z dnia 27 kwietnia 2001 r. o odpadach.
- 10) Dotyczy dokumentów wystawianych przez prowadzących odzysk lub recykling na podstawie ustawy z dnia 11 maja 2001 r. o obowiązkach przedsiębiorców w zakresie gospodarowania niektórymi odpadami oraz o opłacie produktowej (Dz. U. z 2007 r. Nr 90, poz. 607, z późn. zm.).
- 11) Zgodnie z katalogiem odpadów stanowiącym załącznik do rozporządzenia Ministra Środowiska z dnia 27 września 2001 r. w sprawie katalogu odpadów (Dz. U. Nr 112, poz. 1206).
- 12) W przypadku odpadów niebezpiecznych podać datę przekazania odpadu.
- 13) Karta może być stosowana jako jednorazowa karta przekazania odpadu lub jako zbiorcza karta przekazania odpadu, obejmująca odpad danego rodzaju przekazywany łącznie w czasie jednego miesiąca kalendarzowego, za pośrednictwem tego samego transportującego odpady temu samemu posiadaczowi odpadów.
- 14) Podać masę odpadów z dokładnością co najmniej do pierwszego miejsca po przecinku dla odpadów innych niż niebezpieczne; co najmniej do trzeciego miejsca po przecinku dla odpadów niebezpiecznych.
- 15) Dotyczy odpadów niebezpiecznych.

Załącznik 7. Szczegółowe zestawienie wyników inwentaryzacji

Lp.	Miejscowość	Ulica	Nr	Nr obrębu	Nr działki ew.	Typ płyt	Stan płyt	Ilość m ²	Typ własności
1	Będziechowo		8 a	221204_2.0002	174/1	2	3	15	Prywatna
2	Będziechowo		8 a	221204_2.0002	174/1	2	3	75	Prywatna
3	Będziechowo		1	221204_2.0002	186	2	3	195	Prywatna
4	Będziechowo		4	221204_2.0002	181/1	2	3	28	Prywatna
5	Będziechowo		4	221204_2.0002	181/1	2	3	15	Prywatna
6	Będziechowo		5	221204_2.0002	180	2	3	46	Prywatna
7	Będziechowo		7	221204_2.0002	177/1	2	3	174	Prywatna
8	Będziechowo		13	221204_2.0002	254/6	2	3	57	Prywatna
9	Będziechowo		14	221204_2.0002	3/7	2	3	18	Prywatna
10	Będziechowo		14	221204_2.0002	3/7	2	3	42	Prywatna
11	Będziechowo		16	221204_2.0002	307/1	2	3	40	Prywatna
12	Będziechowo		16	221204_2.0002	307/1	2	3	71	Prywatna
13	Będziechowo		16	221204_2.0002	307/1	2	3	66	Prywatna
14	Będziechowo		16	221204_2.0002	307/1	2	3	127	Prywatna
15	Będziechowo		16	221204_2.0002	307/1	2	3	40	Prywatna
16	Będziechowo		16	221204_2.0002	307/1	2	3	20	Prywatna
17	Będziechowo		19	221204_2.0002	250	2	3	38	Prywatna
18	Będziechowo		22	221204_2.0002	245/2	2	3	14	Prywatna
19	Będziechowo		22	221204_2.0002	245/1	2	3	76	Prywatna
20	Będziechowo		23	221204_2.0002	244	2	3	273	Prywatna
21	Będziechowo		26	221204_2.0002	241	1	3	109	Prywatna
22	Będziechowo		27	221204_2.0002	240/1	2	3	78	Prywatna
23	Będziechowo		20 a	221204_2.0002	249	2	3	100	Prywatna
24	Będziechowo		20 a	221204_2.0002	248	2	3	17	Prywatna
25	Będziechowo		20 a	221204_2.0002	249	2	3	25	Prywatna
26	Będziechowo		29 a	221204_2.0002	351	2	3	204	Prywatna
27	Będziechowo		BN	221204_2.0002	187	2	3	154	Prywatna
28	Będzimerz		2	221204_2.0015	33/3	2	3	363	Prywatna
29	Będzimerz		2	221204_2.0015	33/3	2	3	35	Prywatna
30	Będzimerz		5	221204_2.0015	185/1	2	3	183	Prywatna
31	Cecenowo		8 a	221204_2.0003	1	2	3	243	Prywatna
32	Cecenowo		2	221204_2.0003	220/1	2	3	10	Prywatna
33	Cecenowo		2	221204_2.0003	220/4	2	3	10	Prywatna
34	Cecenowo		3	221204_2.0003	220/5	2	3	15	Prywatna
35	Cecenowo		3	221204_2.0003	220/5	2	3	35	Prywatna
36	Cecenowo		3	221204_2.0003	220/5	2	3	10	Prywatna
37	Cecenowo		4	221204_2.0003	1	2	3	10	Prywatna
38	Cecenowo		4	221204_2.0003	1	2	3	42	Prywatna
39	Cecenowo		4	221204_2.0003	1	2	3	41	Prywatna
40	Cecenowo		5	221204_2.0003	1	2	3	123	Prywatna
41	Cecenowo		6	221204_2.0003	2	2	3	40	Prywatna
42	Cecenowo		6	221204_2.0003	2	2	3	243	Prywatna
43	Cecenowo		6	221204_2.0003	2	2	3	20	Prywatna
44	Cecenowo		7	221204_2.0003	2	2	3	102	Prywatna
45	Cecenowo		7	221204_2.0003	2	2	3	15	Prywatna
46	Cecenowo		8	221204_2.0003	1	2	3	214	Prywatna
47	Cecenowo		8	221204_2.0003	1	2	3	54	Prywatna
48	Cecenowo		9	221204_2.0003	2	2	3	12	Prywatna

Lp.	Miejscowość	Ulica	Nr	Nr obrębu	Nr działki ew.	Typ płyt	Stan płyt	Ilość m ²	Typ własności
49	Cecenowo		10	221204_2.0003	2	2	3	23	Prywatna
50	Cecenowo		11	221204_2.0003	3	2	3	68	Prywatna
51	Cecenowo		12	221204_2.0003	3	2	3	33	Prywatna
52	Cecenowo		13	221204_2.0003	33	2	3	27	Prywatna
53	Cecenowo		13	221204_2.0003	33	2	3	32	Prywatna
54	Cecenowo		13	221204_2.0003	33	2	3	143	Prywatna
55	Cecenowo		14	221204_2.0003	31	2	3	393	Prywatna
56	Cecenowo		14	221204_2.0003	31	2	3	102	Prywatna
57	Cecenowo		15	221204_2.0003	39	2	3	345	Prywatna
58	Cecenowo		15	221204_2.0003	39	2	3	188	Prywatna
59	Cecenowo		16	221204_2.0003	40/1	2	3	205	Prywatna
60	Cecenowo		16	221204_2.0003	40/1	2	3	20	Prywatna
61	Cecenowo		17	221204_2.0003	41/1	2	3	173	Prywatna
62	Cecenowo		18	221204_2.0003	4	2	3	88	Prywatna
63	Cecenowo		18	221204_2.0003	4	2	3	30	Prywatna
64	Cecenowo		18	221204_2.0003	4	2	3	40	Prywatna
65	Cecenowo		18	221204_2.0003	4	2	3	15	Prywatna
66	Cecenowo		19	221204_2.0003	4	2	3	184	Prywatna
67	Cecenowo		19	221204_2.0003	4	2	3	13	Prywatna
68	Cecenowo		20	221204_2.0003	4	2	3	91	Prywatna
69	Cecenowo		21	221204_2.0003	5	2	3	320	Gminy
70	Cecenowo		24	221204_2.0003	2	2	3	303	Prywatna
71	Cecenowo		24	221204_2.0003	2	2	3	83	Prywatna
72	Cecenowo		25	221204_2.0003	5	2	3	42	Prywatna
73	Cecenowo		25	221204_2.0003	5	2	3	36	Prywatna
74	Cecenowo		25	221204_2.0003	5	2	3	126	Prywatna
75	Cecenowo		26	221204_2.0003	6	2	3	382	Prywatna
76	Cecenowo		27	221204_2.0003	2	2	3	132	Prywatna
77	Cecenowo		27	221204_2.0003	2	2	3	26	Prywatna
78	Cecenowo		28	221204_2.0003	6	2	3	165	Prywatna
79	Cecenowo		29	221204_2.0003	6	2	3	41	Prywatna
80	Cecenowo		30	221204_2.0003	6	2	3	147	Gminy
81	Cecenowo		32	221204_2.0003	2	2	3	153	Prywatna
82	Cecenowo		32	221204_2.0003	2	2	3	18	Prywatna
83	Cecenowo		33	221204_2.0003	2	2	3	35	Prywatna
84	Cecenowo		33	221204_2.0003	2	2	3	9	Prywatna
85	Cecenowo		33	221204_2.0003	2	2	3	16	Prywatna
86	Cecenowo		34	221204_2.0003	2	2	3	33	Prywatna
87	Cecenowo		34	221204_2.0003	2	2	3	38	Prywatna
88	Cecenowo		35	221204_2.0003	2	2	3	276	Prywatna
89	Cecenowo		35	221204_2.0003	2	2	3	270	Prywatna
90	Cecenowo		35	221204_2.0003	2	2	3	51	Prywatna
91	Cecenowo		35	221204_2.0003	2	2	3	38	Prywatna
92	Cecenowo		37	221204_2.0003	2	2	3	86	Prywatna
93	Cecenowo		37	221204_2.0003	2	2	3	20	Prywatna
94	Cecenowo		38	221204_2.0003	2	2	3	158	Prywatna
95	Cecenowo		38	221204_2.0003	2	2	3	86	Prywatna
96	Cecenowo		38	221204_2.0003	2	2	3	88	Prywatna
97	Cecenowo		38	221204_2.0003	2	2	3	79	Prywatna
98	Cecenowo		38	221204_2.0003	2	2	3	89	Prywatna

Lp.	Miejscowość	Ulica	Nr	Nr obrębu	Nr działki ew.	Typ płyt	Stan płyt	Ilość m ²	Typ własności
99	Cecenowo		39	221204_2.0003	2	2	3	314	Prywatna
100	Cecenowo		42	221204_2.0003	2	2	3	337	Prywatna
101	Cecenowo		42	221204_2.0003	2	2	3	30	Prywatna
102	Cecenowo		42	221204_2.0003	2	2	3	50	Prywatna
103	Cecenowo		47	221204_2.0003	1	2	3	287	Prywatna
104	Cecenowo		47	221204_2.0003	1	2	3	65	Prywatna
105	Cecenowo		47	221204_2.0003	1	2	3	31	Prywatna
106	Cecenowo		47	221204_2.0003	1	2	3	119	Prywatna
107	Cecenowo		50	221204_2.0003	5	2	3	61	Prywatna
108	Cecenowo		36 a	221204_2.0003	2	2	3	164	Prywatna
109	Cecenowo		36 b	221204_2.0003	2	2	3	129	Prywatna
110	Cecenowo		37 b	221204_2.0003	2	2	3	89	Prywatna
111	Cecenowo		37 b	221204_2.0003	2	2	3	20	Prywatna
112	Cecenowo		37 c	221204_2.0003	2	2	3	85	Prywatna
113	Cecenowo		BN	221204_2.0003	5	2	3	30	Prywatna
114	Cecenowo		BN	221204_2.0003	5	2	3	68	Prywatna
115	Cecenowo		BN	221204_2.0003	5	2	3	83	Prywatna
116	Cecenowo		BN	221204_2.0003	2	2	3	12	Prywatna
117	Cecenowo		BN	221204_2.0003	2	2	3	830	Prywatna
118	Cecenowo		BN	221204_2.0003	2	2	3	1110	Prywatna
119	Cecenowo		BN	221204_2.0003	2	2	3	54	Prywatna
120	Cecenowo		BN	221204_2.0003	2	2	3	3244	Prywatna
121	Choćmirowo		1	221204_2.0005	51	2	3	77	Prywatna
122	Choćmirowo		1	221204_2.0005	51	2	3	21	Prywatna
123	Choćmirowo		3	221204_2.0005	6/2	2	3	272	Prywatna
124	Choćmirowo		5	221204_2.0005	14	2	3	23	Prywatna
125	Choćmirowo		9	221204_2.0005	10	2	3	6	Prywatna
126	Choćmirowo		10	221204_2.0005	19	2	3	35	Prywatna
127	Choćmirowo		10	221204_2.0005	18/1	2	3	19	Prywatna
128	Choćmirowo		BN	221204_2.0005	21	2	3	30	Prywatna
129	Choćmirówko		1	221204_2.0006	40/3	2	3	28	Prywatna
130	Choćmirówko		2	221204_2.0006	43/2	2	3	81	Prywatna
131	Choćmirówko		3	221204_2.0006	42/1	2	3	305	Prywatna
132	Choćmirówko		3	221204_2.0006	42/1	2	3	332	Prywatna
133	Choćmirówko		4	221204_2.0006	44	2	3	141	Prywatna
134	Choćmirówko		8	221204_2.0006	97	2	3	20	Prywatna
135	Choćmirówko		10	221204_2.0006	53/3	2	3	212	Prywatna
136	Choćmirówko		12	221204_2.0006	49/2	2	3	58	Prywatna
137	Choćmirówko		12	221204_2.0006	49/2	2	3	12	Prywatna
138	Choćmirówko		15	221204_2.0006	28	2	3	508	Prywatna
139	Choćmirówko		16	221204_2.0006	84	2	3	40	Prywatna
140	Choćmirówko		16	221204_2.0006	84	2	3	177	Prywatna
141	Choćmirówko		16	221204_2.0006	84	2	3	204	Prywatna
142	Choćmirówko		17	221204_2.0006	81/2	2	3	12	Prywatna
143	Choćmirówko		20	221204_2.0006	31	2	3	199	Prywatna
144	Choćmirówko		20	221204_2.0006	31	2	3	119	Prywatna
145	Choćmirówko		24	221204_2.0006	19/4	2	3	164	Prywatna
146	Choćmirówko		24	221204_2.0006	19/4	2	3	47	Prywatna
147	Choćmirówko		BN	221204_2.0006	18	2	3	36	Prywatna
148	Ciemino		3 a	221204_2.0004	53/5	2	3	233	Prywatna

Lp.	Miejscowość	Ulica	Nr	Nr obrębu	Nr działki ew.	Typ płyt	Stan płyt	Ilość m ²	Typ własności
149	Ciemino		5	221204_2.0004	9/1	2	3	222	Prywatna
150	Ciemino		5	221204_2.0004	9/2	2	3	20	Prywatna
151	Ciemino		6	221204_2.0004	38	2	3	170	Prywatna
152	Ciemino		10	221204_2.0004	204	2	3	16	Prywatna
153	Ciemino		10	221204_2.0004	203	2	3	60	Prywatna
154	Ciemino		11	221204_2.0004	6/5	2	3	60	Prywatna
155	Ciemino		12	221204_2.0004	8/11	2	3	195	Prywatna
156	Ciemino		13	221204_2.0004	8/7	2	3	164	Prywatna
157	Ciemino		13	221204_2.0004	8/7	2	3	229	Prywatna
158	Ciemino		14	221204_2.0004	8/3	2	3	20	Prywatna
159	Ciemino		14	221204_2.0004	8/4	2	3	120	Prywatna
160	Ciemino		15	221204_2.0004	8/1	2	3	30	Prywatna
161	Ciemino		17	221204_2.0004	216	2	3	8	Prywatna
162	Ciemino		18	221204_2.0004	6/19	2	3	219	Prywatna
163	Ciemino		18	221204_2.0004	6/20	2	3	60	Prywatna
164	Ciemino		19	221204_2.0004	6/14	2	3	615	Współwłasność
165	Ciemino		BN	221204_2.0004	6/3	2	3	170	Prywatna
166	Ciemino		BN	221204_2.0004	6/25	2	3	516	Prywatna
167	Ciemino		BN	221204_2.0004	6/25	2	3	764	Prywatna
168	Ciemino		BN	221204_2.0004	6/25	2	3	1291	Prywatna
169	Ciemino		BN	221204_2.0004	6/25	2	3	148	Prywatna
170	Dargoleza		1	221204_2.0007	8/7	2	3	69	Prywatna
171	Dargoleza		1	221204_2.0007	8/7	2	3	171	Prywatna
172	Dargoleza		1	221204_2.0007	8/6	2	3	69	Prywatna
173	Dargoleza		1	221204_2.0007	8/7	2	3	424	Prywatna
174	Dargoleza		2	221204_2.0007	8/5	2	3	253	Prywatna
175	Dargoleza		3	221204_2.0007	8/4	2	3	33	Prywatna
176	Dargoleza		3	221204_2.0007	8/1	2	3	31	Prywatna
177	Dargoleza		3	221204_2.0007	7	2	3	26	Prywatna
178	Dargoleza		4	221204_2.0007	9/1	2	3	60	Prywatna
179	Dargoleza		5	221204_2.0007	47/1	2	3	707	Prywatna
180	Dargoleza		5	221204_2.0007	47/1	2	3	322	Prywatna
181	Dargoleza		5	221204_2.0007	47/1	2	3	57	Prywatna
182	Dargoleza		5	221204_2.0007	47/8	2	3	28	Prywatna
183	Dargoleza		6	221204_2.0007	51	2	3	24	Prywatna
184	Dargoleza		6	221204_2.0007	39/2	2	3	84	Prywatna
185	Dargoleza		10	221204_2.0007	44/2	2	3	464	Prywatna
186	Dargoleza		10	221204_2.0007	44/2	2	3	199	Prywatna
187	Dargoleza		12	221204_2.0007	41/2	2	3	443	Prywatna
188	Dargoleza		14	221204_2.0007	30/4	2	3	308	Prywatna
189	Dargoleza		14	221204_2.0007	30/4	2	3	385	Prywatna
190	Dargoleza		15	221204_2.0007	30/2	2	3	55	Prywatna
191	Dargoleza		16	221204_2.0007	27/4	2	3	42	Prywatna
192	Dargoleza		16	221204_2.0007	27/4	2	3	1062	Prywatna
193	Dargoleza		16	221204_2.0007	27/4	2	3	1072	Prywatna
194	Dargoleza		16	221204_2.0007	27/4	2	3	1049	Prywatna
195	Dargoleza		16	221204_2.0007	27/4	2	3	2669	Prywatna
196	Dargoleza		16	221204_2.0007	27/4	2	3	2642	Prywatna
197	Dargoleza		16	221204_2.0007	27/4	2	3	2710	Prywatna
198	Dargoleza		16	221204_2.0007	27/4	2	3	2479	Prywatna

Lp.	Miejscowość	Ulica	Nr	Nr obrębu	Nr działki ew.	Typ płyt	Stan płyt	Ilość m ²	Typ własności
199	Dargoleza		16	221204_2.0007	27/4	2	3	1121	Prywatna
200	Dargoleza		7 b	221204_2.0007	38/3	2	3	10	Prywatna
201	Dargoleza		7 b	221204_2.0007	38/3	2	3	18	Prywatna
202	Dargoleza		BN	221204_2.0007	9/16	2	3	1411	Prywatna
203	Dargoleza		BN	221204_2.0007	9/16	2	3	1905	Prywatna
204	Dargoleza		BN	221204_2.0007	9/16	2	3	1048	Prywatna
205	Dargoleza		BN	221204_2.0007	9/16	2	3	116	Prywatna
206	Dargoleza		BN	221204_2.0007	9/16	2	3	80	Prywatna
207	Dargoleza		BN	221204_2.0007	9/33	2	3	50	Prywatna
208	Dargoleza		BN	221204_2.0007	9/33	2	3	45	Prywatna
209	Dargoleza		BN	221204_2.0007	9/17	2	3	123	Prywatna
210	Dargoleza		BN	221204_2.0007	9/14	2	3	15	Prywatna
211	Dochowo		5	221204_2.0027	1/3	2	3	28	Prywatna
212	Dochowo		5	221204_2.0027	1/3	2	3	124	Prywatna
213	Dochówko		2	221204_2.0027	8/7	2	3	247	Prywatna
214	Dochówko		2	221204_2.0027	8/7	2	3	17	Prywatna
215	Dochówko		2	221204_2.0027	8/7	2	3	7	Prywatna
216	Dochówko		2	221204_2.0027	8/7	2	3	20	Prywatna
217	Dochówko		3	221204_2.0027	6/4	2	3	133	Prywatna
218	Dochówko		3	221204_2.0027	6/4	2	3	433	Prywatna
219	Dochówko		4	221204_2.0027	12/6	2	3	23	Prywatna
220	Dochówko		5	221204_2.0027	12/7	2	3	8	Prywatna
221	Dochówko		5	221204_2.0027	12/7	2	3	167	Prywatna
222	Dochówko		BN	221204_2.0027	12/13	2	3	14	Prywatna
223	Dochówko		BN	221204_2.0027	12/13	2	3	28	Prywatna
224	Dochówko		BN	221204_2.0027	12/13	2	3	2188	Prywatna
225	Dochówko		BN	221204_2.0027	12/13	2	3	2038	Prywatna
226	Dochówko		BN	221204_2.0027	12/13	2	3	1983	Prywatna
227	Dochówko		BN	221204_2.0027	12/13	2	3	2229	Prywatna
228	Drzeżewo		2	221204_2.0008	104	2	3	99	Prywatna
229	Drzeżewo		2	221204_2.0008	104	2	3	20	Prywatna
230	Drzeżewo		2	221204_2.0008	104	2	3	25	Prywatna
231	Drzeżewo		2	221204_2.0008	104	2	3	15	Prywatna
232	Drzeżewo		3	221204_2.0008	105	2	3	15	Prywatna
233	Drzeżewo		3	221204_2.0008	105	2	3	54	Prywatna
234	Drzeżewo		4	221204_2.0008	171	2	3	8	Prywatna
235	Drzeżewo		4	221204_2.0008	171	2	3	190	Prywatna
236	Drzeżewo		4	221204_2.0008	171	2	3	63	Prywatna
237	Drzeżewo		6	221204_2.0008	72/6	2	3	98	Prywatna
238	Drzeżewo		6	221204_2.0008	72/6	2	3	59	Prywatna
239	Drzeżewo		6	221204_2.0008	72/6	2	3	49	Prywatna
240	Drzeżewo		10	221204_2.0008	97	2	3	499	Prywatna
241	Drzeżewo		10	221204_2.0008	97	2	3	291	Prywatna
242	Drzeżewo		10	221204_2.0008	97	2	3	22	Prywatna
243	Drzeżewo		10	221204_2.0008	97	2	3	34	Prywatna
244	Drzeżewo		10	221204_2.0008	97	2	3	72	Prywatna
245	Drzeżewo		10	221204_2.0008	97	2	3	130	Prywatna
246	Drzeżewo		11	221204_2.0008	98	2	3	362	Prywatna
247	Drzeżewo		11	221204_2.0008	98	2	3	20	Prywatna
248	Drzeżewo		11	221204_2.0008	98	2	3	30	Prywatna

Lp.	Miejscowość	Ulica	Nr	Nr obrębu	Nr działki ew.	Typ płyt	Stan płyt	Ilość m ²	Typ własności
249	Drzeżewo		14	221204_2.0008	7/1	2	3	20	Prywatna
250	Drzeżewo		15	221204_2.0008	7/2	2	3	61	Prywatna
251	Drzeżewo		15	221204_2.0008	7/2	2	3	26	Prywatna
252	Drzeżewo		16	221204_2.0008	7/6	2	3	43	Prywatna
253	Drzeżewo		17	221204_2.0008	7/7	2	3	195	Prywatna
254	Drzeżewo		19	221204_2.0008	8/3	2	3	56	Gminy
255	Drzeżewo		22	221204_2.0008	8/2	2	3	602	Gminy
256	Drzeżewo		27	221204_2.0008	96/1	2	3	201	Prywatna
257	Drzeżewo		27	221204_2.0008	96/1	2	3	26	Prywatna
258	Gać		2	221204_2.0011	51	2	3	242	Prywatna
259	Gać		2	221204_2.0011	51	2	3	137	Prywatna
260	Gać		4	221204_2.0011	58/2	2	3	21	Prywatna
261	Gać		5	221204_2.0011	58/2	2	3	170	Prywatna
262	Gać		6	221204_2.0011	58/2	2	3	124	Prywatna
263	Gać		6	221204_2.0011	58/2	2	3	124	Prywatna
264	Gać		9	221204_2.0011	43	2	3	440	Prywatna
265	Gać		10	221204_2.0011	35/1	2	3	300	Prywatna
266	Gać		11	221204_2.0011	34	2	3	30	Gminy
267	Gać		11	221204_2.0011	34	2	3	60	Gminy
268	Gać		13	221204_2.0011	28/1	2	3	185	Prywatna
269	Gać		15	221204_2.0011	26	2	3	26	Prywatna
270	Gać		16	221204_2.0011	23	2	3	204	Prywatna
271	Gać		16	221204_2.0011	23	2	3	188	Prywatna
272	Gać		15 a	221204_2.0011	24/1	2	3	98	Prywatna
273	Gać		15 a	221204_2.0011	24/1	2	3	56	Prywatna
274	Główczyce	40-lecia PRL	3 a	221204_2.0001	573	2	3	171	Prywatna
275	Główczyce	40-lecia PRL	3 b	221204_2.0001	572	2	3	164	Prywatna
276	Główczyce	Ciemińska	3	221204_2.0001	438	2	3	58	Prywatna
277	Główczyce	Ciemińska	14	221204_2.0001	227	2	3	143	Prywatna
278	Główczyce	Dworcowa	2	221204_2.0001	472/1	2	3	20	Prywatna
279	Główczyce	Dworcowa	4	221204_2.0001	471/2	2	3	205	Prywatna
280	Główczyce	Dworcowa	8	221204_2.0001	469	2	3	206	Prywatna
281	Główczyce	Dworcowa	11	221204_2.0001	463	2	3	25	Prywatna
282	Główczyce	Dworcowa	14	221204_2.0001	544/5	2	3	136	Prywatna
283	Główczyce	Dworcowa	16	221204_2.0001	544/1	2	3	286	Prywatna
284	Główczyce	Dworcowa	16	221204_2.0001	544/1	2	3	42	Prywatna
285	Główczyce	Dworcowa	18	221204_2.0001	544/1	2	3	35	Prywatna
286	Główczyce	Dworcowa	18	221204_2.0001	544/1	2	3	31	Prywatna
287	Główczyce	Dworcowa	20	221204_2.0001	544/1	2	3	49	Prywatna
288	Główczyce	Dworcowa	22	221204_2.0001	544/1	2	3	30	Prywatna
289	Główczyce	Dworcowa	23	221204_2.0001	546/7	2	3	187	Prywatna
290	Główczyce	Dworcowa	6 c	221204_2.0001	470/1	2	3	64	Prywatna
291	Główczyce	Mickiewicza	2	221204_2.0001	416	2	3	102	Prywatna
292	Główczyce	Mickiewicza	12	221204_2.0001	544/3	2	3	280	Prywatna
293	Główczyce	Mickiewicza	16	221204_2.0001	544/3	2	3	55	Prywatna
294	Główczyce	Mickiewicza	26	221204_2.0001	544/2	2	3	20	Prywatna
295	Główczyce	Mickiewicza	26	221204_2.0001	544/2	2	3	30	Prywatna
296	Główczyce	Mickiewicza	28	221204_2.0001	544/2	2	3	124	Prywatna
297	Główczyce	Mickiewicza	30	221204_2.0001	544/2	2	3	386	Prywatna
298	Główczyce	Mickiewicza	30	221204_2.0001	544/2	2	3	215	Prywatna

Lp.	Miejscowość	Ulica	Nr	Nr obrębu	Nr działki ew.	Typ płyt	Stan płyt	Ilość m ²	Typ własności
299	Główczyce	Osiedle	16	221204_2.0001	386	2	3	117	Prywatna
300	Główczyce	Osiedle	15 a	221204_2.0001	390	2	3	15	Prywatna
301	Główczyce	Osiedle	15 a	221204_2.0001	390	2	3	12	Prywatna
302	Główczyce	Podgórna	8	221204_2.0001	447	2	3	190	Prywatna
303	Główczyce	Podgórna	8	221204_2.0001	449	2	3	36	Prywatna
304	Główczyce	Podgórna	8	221204_2.0001	449	2	3	80	Prywatna
305	Główczyce	Podgórna	8	221204_2.0001	449	2	3	40	Prywatna
306	Główczyce	Słupska	5	221204_2.0001	107/1	2	3	313	Prywatna
307	Główczyce	Słupska	13	221204_2.0001	110/2	2	3	118	Prywatna
308	Główczyce	Słupska	19	221204_2.0001	53/10	2	3	344	Prywatna
309	Główczyce	Słupska	BN	221204_2.0001	415/4	2	3	70	Prywatna
310	Główczyce	Słupska	BN	221204_2.0001	415/4	2	3	15	Prywatna
311	Główczyce	Szosa Słupska	2	221204_2.0001	559/2	2	3	36	Prywatna
312	Główczyce	Szosa Słupska	2	221204_2.0001	559/1	2	3	30	Prywatna
313	Główczyce	Szosa Słupska	5	221204_2.0001	163/1	2	3	106	Prywatna
314	Główczyce	Tadeusza Kościuszki	12	221204_2.0001	489	2	3	81	Prywatna
315	Główczyce	Tadeusza Kościuszki	19	221204_2.0001	521/3	2	3	72	Prywatna
316	Główczyce	Tadeusza Kościuszki	20	221204_2.0001	493	2	3	187	Prywatna
317	Główczyce	Tadeusza Kościuszki	21	221204_2.0001	451/2	2	3	296	Prywatna
318	Główczyce	Wincentego Witosa	1 a	221204_2.0001	461/1	2	3	242	Prywatna
319	Główczyce	Wincentego Witosa	1	221204_2.0001	461/1	2	3	639	Prywatna
320	Główczyce		25	221204_2.0001	453	2	3	216	Prywatna
321	Główczyce		BN	221204_2.0001	544/5	2	3	209	Prywatna
322	Główczyce		BN	221204_2.0001	544/5	2	3	665	Prywatna
323	Główczyce		BN	221204_2.0001	544/5	2	3	857	Prywatna
324	Główczyce		BN	221204_2.0001	544/5	2	3	1137	Prywatna
325	Główczyce		BN	221204_2.0001	123	2	3	857	Prywatna
326	Główczyce		BN	221204_2.0001	544/5	2	3	3086	Prywatna
327	Główczyce		BN	221204_2.0001	544/5	2	3	3288	Prywatna
328	Gorzyno		4 a	221204_2.0009	93	2	3	163	Prywatna
329	Gorzyno		2	221204_2.0009	91/1	2	3	148	Prywatna
330	Gorzyno		3	221204_2.0009	92	2	3	182	Prywatna
331	Gorzyno		3	221204_2.0009	92	2	3	60	Prywatna
332	Gorzyno		3	221204_2.0009	92	2	3	78	Prywatna
333	Gorzyno		6	221204_2.0009	96	2	3	15	Prywatna
334	Gorzyno		8	221204_2.0009	98/2	2	3	284	Prywatna
335	Gorzyno		9	221204_2.0009	98/3	2	3	55	Prywatna
336	Gorzyno		14	221204_2.0009	11/2	2	3	32	Prywatna
337	Gorzyno		14	221204_2.0009	11/3	2	3	105	Prywatna
338	Gorzyno		14	221204_2.0009	11/3	2	3	462	Prywatna
339	Gorzyno		15	221204_2.0009	11/29	2	3	776	Prywatna
340	Gorzyno		16	221204_2.0009	11/27	2	3	35	Prywatna
341	Gorzyno		16	221204_2.0009	11/27	2	3	1191	Prywatna
342	Gorzyno		16	221204_2.0009	11/17	2	3	192	Prywatna
343	Gorzyno		16	221204_2.0009	11/25	2	3	1171	Prywatna
344	Gorzyno		17	221204_2.0009	102/2	2	3	519	Prywatna

Lp.	Miejscowość	Ulica	Nr	Nr obrębu	Nr działki ew.	Typ płyt	Stan płyt	Ilość m ²	Typ własności
345	Gorzyno		17	221204_2.0009	102/2	2	3	34	Prywatna
346	Gorzyno		19	221204_2.0009	102/2	2	3	88	Prywatna
347	Gorzyno		21	221204_2.0009	102/2	2	3	248	Prywatna
348	Gorzyno		22	221204_2.0009	102/2	2	3	39	Prywatna
349	Gorzyno		23	221204_2.0009	102/2	2	3	293	Prywatna
350	Gorzyno		25	221204_2.0009	103	2	3	221	Prywatna
351	Gorzyno		25	221204_2.0009	103	2	3	34	Prywatna
352	Gorzyno		25	221204_2.0009	103	2	3	29	Prywatna
353	Gorzyno		27	221204_2.0009	106	2	3	60	Prywatna
354	Gorzyno		28	221204_2.0009	107/1	2	3	31	Prywatna
355	Gorzyno		28	221204_2.0009	108	2	3	65	Prywatna
356	Gorzyno		28	221204_2.0009	108	2	3	201	Prywatna
357	Gorzyno		28	221204_2.0009	110	2	3	233	Prywatna
358	Gorzyno		28	221204_2.0009	110	2	3	52	Prywatna
359	Gorzyno		31	221204_2.0009	111	2	3	82	Prywatna
360	Gorzyno		33	221204_2.0009	116	2	3	107	Prywatna
361	Gorzyno		36	221204_2.0009	80	2	3	143	Prywatna
362	Gorzyno		36	221204_2.0009	80	2	3	82	Prywatna
363	Gorzyno		36	221204_2.0009	80	2	3	16	Prywatna
364	Gorzyno		39	221204_2.0009	64	2	3	163	Prywatna
365	Gorzyno		39	221204_2.0009	64	2	3	171	Prywatna
366	Gorzyno		40	221204_2.0009	63	2	3	106	Prywatna
367	Gorzyno		40	221204_2.0009	63	2	3	212	Prywatna
368	Gorzyno		40	221204_2.0009	63	2	3	88	Prywatna
369	Gorzyno		40	221204_2.0009	63	2	3	33	Prywatna
370	Gorzyno		43	221204_2.0009	55	2	3	10	Prywatna
371	Gorzyno		47	221204_2.0009	47	2	3	209	Prywatna
372	Gorzyno		47	221204_2.0009	48	2	3	159	Prywatna
373	Gorzyno		47	221204_2.0009	49	2	3	21	Prywatna
374	Gorzyno		49	221204_2.0009	45	2	3	257	Prywatna
375	Gorzyno		52	221204_2.0009	123/1	2	3	42	Prywatna
376	Gorzyno		52	221204_2.0009	123/1	2	3	132	Prywatna
377	Gorzyno		56	221204_2.0009	102/4	2	3	468	Prywatna
378	Gorzyno		10 b	221204_2.0009	98/6	2	3	26	Prywatna
379	Gorzyno		15 a	221204_2.0009	11/4	2	3	175	Prywatna
380	Gorzyno		4 b	221204_2.0009	94	2	3	30	Prywatna
381	Gorzyno		41 a	221204_2.0009	62	2	3	161	Prywatna
382	Gorzyno		BN	221204_2.0009	53/4	2	3	100	Prywatna
383	Gorzyno		BN	221204_2.0009	53/4	2	3	68	Prywatna
384	Gorzyno		BN	221204_2.0009	61	2	3	45	Prywatna
385	Gorzysław		1	221204_2.0010	2/1	2	3	53	Prywatna
386	Gorzysław		1	221204_2.0010	2/1	2	3	112	Prywatna
387	Gorzysław		4	221204_2.0010	7/2	2	3	45	Prywatna
388	Gorzysław		6	221204_2.0010	41	2	3	25	Prywatna
389	Gorzysław		10	221204_2.0010	52	2	3	40	Prywatna
390	Gorzysław		10	221204_2.0010	52	2	3	25	Prywatna
391	Gorzysław		10	221204_2.0010	52	2	3	25	Prywatna
392	Gorzysław		10	221204_2.0010	52	2	3	15	Prywatna
393	Gorzysław		10	221204_2.0010	52	2	3	30	Prywatna
394	Gorzysław		11	221204_2.0010	53	2	3	519	Prywatna

Lp.	Miejscowość	Ulica	Nr	Nr obrębu	Nr działki ew.	Typ płyt	Stan płyt	Ilość m ²	Typ własności
395	Gorzysław		12	221204_2.0010	23	2	3	404	Prywatna
396	Gorzysław		12	221204_2.0010	23	2	3	63	Prywatna
397	Gostkowo		1	221204_2.0020	216/1	2	3	10	Prywatna
398	Gostkowo		1	221204_2.0020	216/1	2	3	20	Prywatna
399	Gostkowo		3	221204_2.0020	225	2	3	44	Prywatna
400	Gostkowo		4	221204_2.0020	227	2	3	10	Prywatna
401	Gostkowo		6	221204_2.0020	203	2	3	58	Prywatna
402	Gostkowo		6	221204_2.0020	203	2	3	11	Prywatna
403	Gostkowo		9	221204_2.0020	220	2	3	61	Prywatna
404	Izbica		3	221204_2.0012	26	2	3	95	Prywatna
405	Izbica		3	221204_2.0012	26	2	3	85	Prywatna
406	Izbica		5	221204_2.0012	25	2	3	147	Prywatna
407	Izbica		10	221204_2.0012	25	2	3	136	Prywatna
408	Izbica		10	221204_2.0012	25	2	3	144	Prywatna
409	Izbica		10	221204_2.0012	25	2	3	30	Prywatna
410	Izbica		11	221204_2.0012	249	2	3	175	Prywatna
411	Izbica		11	221204_2.0012	249	2	3	37	Prywatna
412	Izbica		11	221204_2.0012	249	2	3	60	Prywatna
413	Izbica		18	221204_2.0012	396	2	3	109	Prywatna
414	Izbica		18	221204_2.0012	396	2	3	274	Prywatna
415	Izbica		18	221204_2.0012	394	2	3	249	Prywatna
416	Izbica		19	221204_2.0012	393	2	3	228	Prywatna
417	Izbica		19	221204_2.0012	393	2	3	60	Prywatna
418	Izbica		19	221204_2.0012	393	2	3	60	Prywatna
419	Izbica		19	221204_2.0012	393	2	3	366	Prywatna
420	Izbica		21	221204_2.0012	348	2	3	324	Prywatna
421	Izbica		21	221204_2.0012	348	2	3	45	Prywatna
422	Izbica		21	221204_2.0012	348	2	3	164	Prywatna
423	Izbica		21	221204_2.0012	348	2	3	25	Prywatna
424	Izbica		23	221204_2.0012	23	2	3	259	Prywatna
425	Izbica		24	221204_2.0012	23	2	3	28	Prywatna
426	Izbica		25	221204_2.0012	23	2	3	88	Prywatna
427	Izbica		33	221204_2.0012	23	2	3	139	Prywatna
428	Izbica		33	221204_2.0012	23	2	3	18	Prywatna
429	Izbica		33	221204_2.0012	22	2	3	57	Prywatna
430	Izbica		37	221204_2.0012	219/2	2	3	219	Prywatna
431	Izbica		37	221204_2.0012	213	2	3	536	Prywatna
432	Izbica		37	221204_2.0012	214	2	3	152	Prywatna
433	Izbica		37	221204_2.0012	213	2	3	276	Prywatna
434	Izbica		38	221204_2.0012	212	2	3	382	Gminy
435	Izbica		38	221204_2.0012	212	2	3	67	Gminy
436	Izbica		41	221204_2.0012	209	2	3	451	Prywatna
437	Izbica		41	221204_2.0012	209	2	3	15	Prywatna
438	Izbica		42	221204_2.0012	207	2	3	287	Prywatna
439	Izbica		44	221204_2.0012	19	2	3	66	Prywatna
440	Izbica		44	221204_2.0012	19	2	3	62	Prywatna
441	Izbica		44	221204_2.0012	19	2	3	64	Prywatna
442	Izbica		44	221204_2.0012	19	2	3	69	Prywatna
443	Izbica		53	221204_2.0012	18	2	3	389	Prywatna
444	Izbica		53	221204_2.0012	18	2	3	60	Prywatna

Lp.	Miejscowość	Ulica	Nr	Nr obrębu	Nr działki ew.	Typ płyt	Stan płyt	Ilość m ²	Typ własności
445	Izbica		54	221204_2.0012	18	2	3	80	Prywatna
446	Izbica		55	221204_2.0012	18	2	3	80	Prywatna
447	Izbica		55	221204_2.0012	18	2	3	85	Prywatna
448	Izbica		56	221204_2.0012	18	2	3	129	Prywatna
449	Izbica		63	221204_2.0012	4	2	3	24	Prywatna
450	Izbica		64	221204_2.0012	9	2	3	256	Prywatna
451	Izbica		64	221204_2.0012	9	2	3	252	Prywatna
452	Izbica		42 a	221204_2.0012	206	2	3	228	Prywatna
453	Izbica		42 a	221204_2.0012	206	2	3	283	Prywatna
454	Izbica		42 a	221204_2.0012	206	2	3	60	Prywatna
455	Izbica		42 a	221204_2.0012	206	2	3	269	Prywatna
456	Izbica		BN	221204_2.0012	25	2	3	209	Prywatna
458	Izbica		BN	221204_2.0012	227	2	3	80	Prywatna
459	Klęcinko		4 a	221204_2.0013	85/1	2	3	40	Prywatna
460	Klęcinko		3	221204_2.0013	73/1	2	3	127	Prywatna
461	Klęcinko		6	221204_2.0013	87/1	2	3	70	Prywatna
462	Klęcinko		10	221204_2.0013	29	2	3	140	Prywatna
463	Klęcinko		11	221204_2.0013	25	2	3	566	Prywatna
464	Klęcinko		13	221204_2.0013	19	2	3	45	Prywatna
465	Klęcinko		13 a	221204_2.0013	20	2	3	23	Prywatna
466	Klęcinko		13 a	221204_2.0013	20	2	3	45	Prywatna
467	Klęcinko		13 a	221204_2.0013	20	2	3	40	Prywatna
468	Klęcinko		13 a	221204_2.0013	20	2	3	50	Prywatna
469	Klęcinko		13 a	221204_2.0013	20	2	3	475	Prywatna
470	Klęcino		7 a	221204_2.0013	122/1	2	3	195	Prywatna
471	Klęcino		4	221204_2.0013	125	2	3	92	Prywatna
472	Klęcino		5	221204_2.0013	124	2	3	113	Prywatna
473	Klęcino		5	221204_2.0013	124	2	3	252	Prywatna
474	Klęcino		6	221204_2.0013	123	2	3	238	Prywatna
475	Klęcino		6	221204_2.0013	123	2	3	92	Prywatna
476	Klęcino		12	221204_2.0013	186	2	3	228	Prywatna
477	Klęcino		12	221204_2.0013	187	2	3	58	Prywatna
478	Klęcino		12	221204_2.0013	187	2	3	114	Prywatna
479	Klęcino		13	221204_2.0013	190	2	3	215	Prywatna
480	Klęcino		14	221204_2.0013	191	2	3	105	Prywatna
481	Klęcino		27	221204_2.0013	56	2	3	124	Prywatna
482	Klęcino		27	221204_2.0013	56	2	3	280	Prywatna
483	Klęcino		27	221204_2.0013	56	2	3	55	Prywatna
484	Klęcino		28	221204_2.0013	47	2	3	33	Prywatna
485	Klęcino		29	221204_2.0013	248/1	2	3	54	Prywatna
486	Klęcino		20 a	221204_2.0013	261/5	2	3	157	Prywatna
487	Klęcino		25 a	221204_2.0013	252/4	2	3	529	Prywatna
488	Klęcino		27 a	221204_2.0013	57	2	3	174	Prywatna
489	Klęcino		27 a	221204_2.0013	57	2	3	115	Prywatna
490	Klęcino		BN	221204_2.0013	184	2	3	420	Prywatna
491	Kokoszki		1 b	221204_2.0015	80	2	3	194	Prywatna
492	Lipno		3	221204_2.0008	206	2	3	293	Prywatna
493	Lipno		3	221204_2.0008	206	2	3	261	Prywatna
494	Lipno		3	221204_2.0008	206	2	3	30	Prywatna
495	Lipno		8	221204_2.0008	7	2	3	173	Prywatna

Lp.	Miejscowość	Ulica	Nr	Nr obrębu	Nr działki ew.	Typ płyt	Stan płyt	Ilość m ²	Typ własności
496	Lipno		9	221204_2.0008	6/1	2	3	235	Prywatna
497	Lipno		BN	221204_2.0008	23/5	2	3	28	Prywatna
498	Michałow		3	221204_2.0020	234	2	3	556	Prywatna
499	Michałow		3	221204_2.0020	234	2	3	15	Prywatna
500	Michałow		5	221204_2.0020	65	2	3	86	Prywatna
501	Murowaniec		1	221204_2.0032	40/4	2	3	51	Prywatna
502	Murowaniec		1	221204_2.0032	40/3	2	3	37	Prywatna
503	Murowaniec		2	221204_2.0032	11/2	2	3	269	Prywatna
504	Następow		3	221204_2.0014	206/4	2	3	158	Prywatna
505	Następow		3	221204_2.0014	206/4	2	3	604	Prywatna
506	Następow		BN	221204_2.0014	2	2	3	287	Prywatna
507	Olszewko		BN	221204_2.0015	103/3	2	3	23	Prywatna
508	Olszewko		BN	221204_2.0015	41	2	3	10	Prywatna
509	Pękalin		1	221204_2.0025	3/4	2	3	453	Prywatna
510	Poblócie		1	221204_2.0014	419	2	3	458	Prywatna
511	Poblócie		1	221204_2.0014	419	2	3	56	Prywatna
512	Poblócie		9	221204_2.0014	484/1	1	3	192	Prywatna
513	Poblócie		10	221204_2.0014	498/2	2	3	189	Współwłasność
514	Poblócie		13	221204_2.0014	528	2	3	8	Prywatna
515	Poblócie		16	221204_2.0014	547/1	2	3	231	Prywatna
516	Poblócie		18	221204_2.0014	549/1	2	3	218	Prywatna
517	Poblócie		19	221204_2.0014	550	2	3	24	Prywatna
518	Poblócie		20	221204_2.0014	531/1	2	3	327	Prywatna
519	Poblócie		20	221204_2.0014	531/1	2	3	323	Prywatna
520	Poblócie		21	221204_2.0014	530/2	2	3	8	Prywatna
521	Poblócie		23	221204_2.0014	537	2	3	98	Prywatna
522	Poblócie		23	221204_2.0014	537	2	3	120	Prywatna
523	Poblócie		28	221204_2.0014	413/1	2	3	63	Prywatna
524	Poblócie		29	221204_2.0014	412	2	3	79	Prywatna
525	Poblócie		30	221204_2.0014	409/2	2	3	20	Prywatna
526	Poblócie		33	221204_2.0014	398	2	3	115	Prywatna
527	Poblócie		33	221204_2.0014	398	2	3	30	Prywatna
528	Poblócie		33	221204_2.0014	398	2	3	276	Prywatna
529	Poblócie		36	221204_2.0014	391	2	3	37	Prywatna
530	Poblócie		46	221204_2.0014	376/2	2	3	433	Prywatna
531	Poblócie		51	221204_2.0014	246/2	2	3	65	Prywatna
532	Poblócie		51	221204_2.0014	246/1	2	3	18	Prywatna
533	Poblócie		51	221204_2.0014	246/1	2	3	20	Prywatna
534	Poblócie		53	221204_2.0014	244	2	3	75	Prywatna
535	Poblócie		54	221204_2.0014	243	2	3	683	Prywatna
536	Poblócie		54	221204_2.0014	243	2	3	80	Prywatna
537	Poblócie		57	221204_2.0014	236	2	3	40	Prywatna
538	Poblócie		62	221204_2.0014	284	2	3	52	Prywatna
539	Poblócie		62	221204_2.0014	284	2	3	143	Prywatna
540	Poblócie		62	221204_2.0014	284	2	3	40	Prywatna
541	Poblócie		62	221204_2.0014	284	2	3	15	Prywatna
542	Poblócie		62	221204_2.0014	249	2	3	10	Prywatna
543	Poblócie		64	221204_2.0014	287	2	3	26	Prywatna
544	Poblócie		65	221204_2.0014	288	2	3	62	Prywatna
545	Poblócie		65	221204_2.0014	288	2	3	421	Prywatna

Lp.	Miejscowość	Ulica	Nr	Nr obrębu	Nr działki ew.	Typ płyt	Stan płyt	Ilość m ²	Typ własności
546	Poblócie		70	221204_2.0014	304	2	3	339	Prywatna
547	Poblócie		80	221204_2.0014	280/2	2	3	590	Prywatna
548	Poblócie		85	221204_2.0014	257	2	3	744	Prywatna
549	Poblócie		85	221204_2.0014	257	2	3	98	Prywatna
550	Poblócie		85	221204_2.0014	257	2	3	55	Prywatna
551	Poblócie		87	221204_2.0014	219	2	3	47	Prywatna
552	Poblócie		87	221204_2.0014	219	2	3	133	Prywatna
553	Poblócie		35 a	221204_2.0014	396	2	3	44	Prywatna
554	Poblócie		37 b	221204_2.0014	388/1	2	3	52	Prywatna
555	Poblócie		43 a	221204_2.0014	379/1	2	3	195	Prywatna
556	Poblócie		43 b	221204_2.0014	378	2	3	187	Prywatna
557	Poblócie		47 b	221204_2.0014	400	2	3	20	Prywatna
558	Poblócie		55 a	221204_2.0014	242	2	3	45	Prywatna
559	Poblócie		55 b	221204_2.0014	241/2	2	3	68	Prywatna
560	Poblócie		56 a	221204_2.0014	240	2	3	225	Prywatna
561	Poblócie		56 a	221204_2.0014	240	2	3	46	Prywatna
562	Poblócie		56 b	221204_2.0014	239/1	2	3	19	Prywatna
563	Poblócie		58 b	221204_2.0014	234	2	3	20	Prywatna
564	Poblócie		59 a	221204_2.0014	233	2	3	352	Prywatna
565	Poblócie		59 a	221204_2.0014	233	2	3	38	Prywatna
566	Poblócie		59 a	221204_2.0014	233	2	3	20	Prywatna
567	Poblócie		59 b	221204_2.0014	232	2	3	81	Prywatna
568	Poblócie		60 a	221204_2.0014	231	2	3	15	Prywatna
569	Poblócie		60 a	221204_2.0014	231	2	3	185	Prywatna
570	Poblócie		60 a	221204_2.0014	231	2	3	174	Prywatna
571	Poblócie		60 b	221204_2.0014	230/1	2	3	14	Prywatna
572	Poblócie		63 a	221204_2.0014	285	2	3	48	Prywatna
573	Poblócie		74 b	221204_2.0014	309/1	2	3	92	Prywatna
574	Poblócie		74 b	221204_2.0014	311	2	3	136	Prywatna
575	Poblócie		75 a	221204_2.0014	310/1	2	3	96	Prywatna
576	Poblócie		75 a	221204_2.0014	310/1	2	3	156	Prywatna
577	Poblócie		84 b	221204_2.0014	259	2	3	160	Prywatna
578	Poblócie		92 b	221204_2.0014	208/3	2	3	181	Prywatna
579	Poblócie		BN	221204_2.0014	525	2	3	38	Prywatna
580	Poblócie		BN	221204_2.0014	531/1	2	3	278	Prywatna
581	Poblócie		BN	221204_2.0014	531/1	2	3	297	Prywatna
582	Poblócie		BN	221204_2.0014	531/1	2	3	253	Prywatna
583	Poblócie		BN	221204_2.0014	531/1	2	3	473	Prywatna
584	Poblócie		BN	221204_2.0014	531/1	2	3	289	Prywatna
585	Poblócie		BN	221204_2.0014	531/1	2	3	243	Prywatna
586	Poblócie		BN	221204_2.0014	531/1	2	3	268	Prywatna
587	Poblócie		BN	221204_2.0014	531/1	2	3	230	Prywatna
588	Poblócie		BN	221204_2.0014	531/1	2	3	170	Prywatna
589	Podole Wielkie		1	221204_2.0015	299	2	3	27	Prywatna
590	Podole Wielkie		3	221204_2.0015	294	2	3	21	Prywatna
591	Podole Wielkie		5	221204_2.0015	298	2	3	125	Prywatna
592	Podole Wielkie		6	221204_2.0015	302	2	3	11	Prywatna
593	Podole Wielkie		7	221204_2.0015	242	2	3	85	Prywatna
594	Podole Wielkie		7	221204_2.0015	243	2	3	32	Prywatna
595	Podole Wielkie		8	221204_2.0015	245	2	3	39	Prywatna

Lp.	Miejscowość	Ulica	Nr	Nr obrębu	Nr działki ew.	Typ płyt	Stan płyt	Ilość m ²	Typ własności
596	Podole Wielkie		9	221204_2.0015	247	2	3	134	Prywatna
597	Podole Wielkie		13	221204_2.0015	251	2	3	186	Prywatna
598	Podole Wielkie		14	221204_2.0015	252	2	3	238	Prywatna
599	Podole Wielkie		15	221204_2.0015	253	2	3	168	Prywatna
600	Podole Wielkie		16	221204_2.0015	255	2	3	216	Prywatna
601	Podole Wielkie		16	221204_2.0015	255	2	3	54	Prywatna
602	Podole Wielkie		18	221204_2.0015	257	2	3	253	Prywatna
603	Podole Wielkie		24	221204_2.0015	230	2	3	211	Prywatna
604	Podole Wielkie		24	221204_2.0015	231	2	3	33	Prywatna
605	Podole Wielkie		24	221204_2.0015	230	2	3	21	Prywatna
606	Podole Wielkie		BN	221204_2.0015	27/7	2	3	182	Prywatna
607	Podole Wielkie		BN	221204_2.0015	305	2	3	16	Prywatna
608	Podole Wielkie		BN	221204_2.0015	305	2	3	20	Prywatna
609	Podole Wielkie		BN	221204_2.0015	232	2	3	8	Prywatna
610	Przebędowo Słupskie		3	221204_2.0016	11/1	2	3	185	Prywatna
611	Przebędowo Słupskie		3	221204_2.0016	11/1	2	3	37	Prywatna
612	Przebędowo Słupskie		3	221204_2.0016	11/1	2	3	35	Prywatna
613	Przebędowo Słupskie		4	221204_2.0016	1/3	2	3	249	Prywatna
614	Przebędowo Słupskie		5	221204_2.0016	15/1	2	3	399	Prywatna
615	Przebędowo Słupskie		6	221204_2.0016	1/11	2	3	104	Prywatna
616	Przebędowo Słupskie		6	221204_2.0016	1/11	2	3	11	Prywatna
617	Przebędowo Słupskie		6	221204_2.0016	1/11	2	3	10	Prywatna
618	Przebędowo Słupskie		7	221204_2.0016	1/10	2	3	184	Prywatna
619	Przebędowo Słupskie		7	221204_2.0016	1/10	2	3	259	Prywatna
620	Przebędowo Słupskie		7	221204_2.0016	1/8	2	3	184	Prywatna
621	Równy		2	221204_2.0018	35/6	2	3	1113	Prywatna
622	Równy		2	221204_2.0018	35/6	2	3	1110	Prywatna
623	Równy		2	221204_2.0018	35/6	2	3	1413	Prywatna
624	Równy		8	221204_2.0018	13/1	2	3	146	Prywatna
625	Równy		10	221204_2.0018	31/5	2	3	223	Prywatna
626	Równy		10	221204_2.0018	31/5	2	3	15	Prywatna
627	Równy		12	221204_2.0018	31/8	2	3	15	Prywatna
628	Równy		12	221204_2.0018	31/8	2	3	15	Prywatna
629	Równy		13	221204_2.0018	31/9	2	3	328	Prywatna
630	Równy		14	221204_2.0018	262/3	2	3	245	Prywatna
631	Równy		15	221204_2.0018	59/2	2	3	84	Prywatna
632	Równy		20	221204_2.0018	51	2	3	35	Prywatna
633	Rumsko		1	221204_2.0019	74/9	2	3	99	Prywatna
634	Rumsko		1	221204_2.0019	74/9	2	3	2099	Prywatna
635	Rumsko		1	221204_2.0019	74/9	2	3	2063	Prywatna
636	Rumsko		1	221204_2.0019	74/9	2	3	1943	Prywatna
637	Rumsko		3	221204_2.0019	68/3	2	3	246	Prywatna
638	Rumsko		5	221204_2.0019	46	2	3	72	Prywatna

Lp.	Miejscowość	Ulica	Nr	Nr obrębu	Nr działki ew.	Typ płyt	Stan płyt	Ilość m ²	Typ własności
639	Rumsko		7	221204_2.0019	49/1	2	3	145	Prywatna
640	Rumsko		9	221204_2.0019	51/2	2	3	8	Prywatna
641	Rumsko		10	221204_2.0019	54/4	2	3	28	Prywatna
642	Rumsko		11	221204_2.0019	56	2	3	133	Prywatna
643	Rumsko		13	221204_2.0019	58	2	3	48	Prywatna
644	Rumsko		13	221204_2.0019	58	2	3	25	Prywatna
645	Rumsko		14	221204_2.0019	59/5	2	3	57	Prywatna
646	Rumsko		14	221204_2.0019	59/5	2	3	32	Prywatna
647	Rumsko		14	221204_2.0019	59/5	2	3	10	Prywatna
648	Rumsko		16	221204_2.0019	59/3	2	3	30	Prywatna
649	Rumsko		16	221204_2.0019	59/3	2	3	348	Prywatna
650	Rumsko		17	221204_2.0019	59/2	2	3	17	Prywatna
651	Rumsko		17	221204_2.0019	59/2	2	3	132	Prywatna
652	Rumsko		17	221204_2.0019	59/2	2	3	460	Prywatna
653	Rumsko		19	221204_2.0019	64/2	2	3	197	Prywatna
654	Rumsko		20	221204_2.0019	64/14	2	3	354	Prywatna
655	Rumsko		20	221204_2.0019	62	2	3	139	Gminy
656	Rumsko		20	221204_2.0019	62	2	3	100	Gminy
657	Rumsko		21	221204_2.0019	64/13	2	3	21	Prywatna
658	Rumsko		24	221204_2.0019	64/11	2	3	229	Prywatna
659	Rumsko		25	221204_2.0019	64/17	2	3	40	Prywatna
660	Rumsko		25	221204_2.0019	64/17	2	3	101	Prywatna
661	Rumsko		26	221204_2.0019	64/10	2	3	307	Prywatna
662	Rumsko		29	221204_2.0019	64/7	2	3	42	Prywatna
663	Rumsko		BN	221204_2.0019	59/4	2	3	50	Prywatna
664	Rumsko		BN	221204_2.0019	64/3	2	3	54	Prywatna
665	Rumsko		BN	221204_2.0019	64/12	2	3	30	Prywatna
666	Rumsko		BN	221204_2.0019	64/12	2	3	40	Prywatna
667	Rumsko		BN	221204_2.0019	64/21	2	3	984	Prywatna
668	Rumsko		BN	221204_2.0019	64/3	2	3	35	Prywatna
669	Rumsko		BN	221204_2.0019	64/3	2	3	30	Prywatna
670	Rumsko		BN	221204_2.0019	64/3	2	3	70	Prywatna
671	Rumsko		BN	221204_2.0019	64/3	2	3	70	Prywatna
672	Rzuski Las		3 a	221204_2.0017	8	2	3	137	Prywatna
673	Rzuski Las		4 a	221204_2.0017	8	2	3	288	Prywatna
674	Rzuski Las		2	221204_2.0017	107	2	3	10	Prywatna
675	Rzuski Las		6	221204_2.0017	8	2	3	120	Prywatna
676	Rzuski Las		7	221204_2.0017	8	2	3	56	Prywatna
677	Rzuszcze		5 a	221204_2.0017	353/1	2	3	129	Prywatna
678	Rzuszcze		4	221204_2.0017	358	2	3	218	Prywatna
679	Rzuszcze		4	221204_2.0017	358	2	3	106	Prywatna
680	Rzuszcze		5	221204_2.0017	353/2	2	3	136	Prywatna
681	Rzuszcze		5	221204_2.0017	353/2	2	3	105	Prywatna
682	Rzuszcze		7	221204_2.0017	351	2	3	570	Prywatna
683	Rzuszcze		7	221204_2.0017	351	2	3	232	Prywatna
684	Rzuszcze		11	221204_2.0017	296/1	2	3	30	Prywatna
685	Rzuszcze		11	221204_2.0017	296/1	2	3	55	Prywatna
686	Rzuszcze		12	221204_2.0017	297/1	2	3	35	Prywatna
687	Rzuszcze		13	221204_2.0017	298	2	3	20	Prywatna
688	Rzuszcze		14	221204_2.0017	299/2	2	3	80	Prywatna

Lp.	Miejscowość	Ulica	Nr	Nr obrębu	Nr działki ew.	Typ płyt	Stan płyt	Ilość m ²	Typ własności
689	Rzuszcze		15	221204_2.0017	300	2	3	80	Prywatna
690	Rzuszcze		16	221204_2.0017	306	2	3	672	Współwłasność
691	Rzuszcze		16	221204_2.0017	305/1	2	3	74	Prywatna
692	Rzuszcze		18	221204_2.0017	307/2	2	3	380	Prywatna
693	Rzuszcze		20	221204_2.0017	292/1	2	3	40	Prywatna
694	Rzuszcze		20	221204_2.0017	292/1	2	3	20	Prywatna
695	Rzuszcze		21	221204_2.0017	291/1	2	3	10	Prywatna
696	Rzuszcze		21	221204_2.0017	291/1	2	3	113	Prywatna
697	Rzuszcze		21	221204_2.0017	291/1	2	3	68	Prywatna
698	Rzuszcze		22	221204_2.0017	290/1	2	3	41	Prywatna
699	Rzuszcze		23	221204_2.0017	288	2	3	124	Prywatna
700	Rzuszcze		24	221204_2.0017	484	2	3	834	Prywatna
701	Rzuszcze		24	221204_2.0017	484	2	3	50	Prywatna
702	Rzuszcze		26	221204_2.0017	478/2	2	3	236	Prywatna
703	Rzuszcze		27	221204_2.0017	478/2	2	3	221	Prywatna
704	Rzuszcze		30	221204_2.0017	473	2	3	146	Prywatna
705	Rzuszcze		31	221204_2.0017	472	2	3	181	Prywatna
706	Rzuszcze		31	221204_2.0017	472	2	3	41	Prywatna
707	Rzuszcze		32	221204_2.0017	471	2	3	152	Prywatna
708	Rzuszcze		34	221204_2.0017	468	2	3	157	Prywatna
709	Rzuszcze		36	221204_2.0017	465	2	3	294	Prywatna
710	Rzuszcze		36	221204_2.0017	465	2	3	77	Prywatna
711	Rzuszcze		37	221204_2.0017	464/1	2	3	50	Prywatna
712	Rzuszcze		38	221204_2.0017	428/2	2	3	471	Prywatna
713	Rzuszcze		38	221204_2.0017	428/2	2	3	192	Prywatna
714	Rzuszcze		41	221204_2.0017	384	2	3	121	Prywatna
715	Rzuszcze		42	221204_2.0017	383/1	2	3	20	Prywatna
716	Rzuszcze		42	221204_2.0017	383/1	2	3	55	Prywatna
717	Rzuszcze		43	221204_2.0017	321	2	3	28	Prywatna
718	Rzuszcze		44	221204_2.0017	320	2	3	197	Prywatna
719	Rzuszcze		45	221204_2.0017	319	2	3	269	Prywatna
720	Rzuszcze		48	221204_2.0017	313/1	2	3	82	Prywatna
721	Rzuszcze		50	221204_2.0017	327	2	3	92	Prywatna
722	Rzuszcze		50	221204_2.0017	327	2	3	68	Prywatna
723	Rzuszcze		51	221204_2.0017	328	2	3	45	Prywatna
724	Rzuszcze		51	221204_2.0017	328	2	3	25	Prywatna
725	Rzuszcze		17 a	221204_2.0017	308/1	2	3	161	Prywatna
726	Rzuszcze		17 a	221204_2.0017	308/1	2	3	126	Prywatna
727	Rzuszcze		17 a	221204_2.0017	308/1	2	3	58	Prywatna
728	Rzuszcze		17 a	221204_2.0017	308/1	2	3	40	Prywatna
729	Rzuszcze		25 b	221204_2.0017	479	2	3	488	Prywatna
730	Rzuszcze		25 b	221204_2.0017	479	2	3	182	Prywatna
731	Rzuszcze		26 a	221204_2.0017	480	2	3	100	Prywatna
732	Rzuszcze		27 a	221204_2.0017	477	2	3	60	Prywatna
733	Rzuszcze		47 a	221204_2.0017	317	2	3	60	Prywatna
734	Rzuszcze		47 b	221204_2.0017	315/2	2	3	50	Prywatna
735	Rzuszcze		47 b	221204_2.0017	315/2	2	3	50	Prywatna
736	Rzuszcze		47 b	221204_2.0017	315/2	2	3	400	Prywatna
737	Siodłonie		1	221204_2.0022	59	2	3	188	Prywatna
738	Siodłonie		1	221204_2.0022	58	2	3	14	Prywatna

Lp.	Miejscowość	Ulica	Nr	Nr obrębu	Nr działki ew.	Typ płyt	Stan płyt	Ilość m ²	Typ własności
739	Siodłonie		2	221204_2.0022	73/3	2	3	246	Prywatna
740	Siodłonie		2	221204_2.0022	73/1	2	3	206	Prywatna
741	Siodłonie		2	221204_2.0022	73/1	2	3	44	Prywatna
742	Siodłonie		4	221204_2.0022	53	2	3	100	Prywatna
743	Siodłonie		6	221204_2.0022	11/2	2	3	113	Prywatna
744	Siodłonie		6	221204_2.0022	11/2	2	3	955	Prywatna
745	Siodłonie		6	221204_2.0022	11/2	2	3	124	Prywatna
746	Siodłonie		6	221204_2.0022	11/2	2	3	1216	Prywatna
747	Siodłonie		7	221204_2.0022	43/7	2	3	250	Prywatna
748	Siodłonie		7	221204_2.0022	43/7	2	3	119	Prywatna
749	Siodłonie		7	221204_2.0022	43/7	2	3	24	Prywatna
750	Siodłonie		8	221204_2.0022	43/6	2	3	250	Prywatna
751	Siodłonie		8	221204_2.0022	43/6	2	3	12	Prywatna
752	Siodłonie		8	221204_2.0022	43/6	2	3	10	Prywatna
753	Siodłonie		9	221204_2.0022	43/5	2	3	245	Prywatna
754	Siodłonie		9	221204_2.0022	43/5	2	3	11	Prywatna
755	Siodłonie		12	221204_2.0022	65	2	3	18	Prywatna
756	Siodłonie		13	221204_2.0022	43/3	2	3	426	Prywatna
757	Siodłonie		13	221204_2.0022	43/3	2	3	207	Prywatna
758	Siodłonie		16	221204_2.0022	43/2	2	3	361	Prywatna
759	Siodłonie		16	221204_2.0022	43/2	2	3	17	Prywatna
760	Siodłonie		16	221204_2.0022	43/2	2	3	244	Prywatna
761	Siodłonie		17	221204_2.0022	43/1	2	3	123	Prywatna
762	Siodłonie		20	221204_2.0022	18/12	2	3	61	Prywatna
763	Siodłonie		20	221204_2.0022	18/14	2	3	256	Prywatna
764	Siodłonie		22	221204_2.0022	61	2	3	85	Prywatna
765	Siodłonie		24	221204_2.0022	18/9	2	3	296	Gminy
766	Siodłonie		25	221204_2.0022	18/7	2	3	280	Prywatna
767	Siodłonie		25	221204_2.0022	18/8	2	3	339	Prywatna
768	Siodłonie		26	221204_2.0022	18/3	2	3	35	Gminy
769	Siodłonie		26	221204_2.0022	18/3	2	3	110	Gminy
770	Siodłonie		BN	221204_2.0022	36/5	2	3	264	Prywatna
771	Siodłonie		BN	221204_2.0022	15	2	3	10	Prywatna
772	Skórzyno		1	221204_2.0021	113/9	2	3	25	Prywatna
773	Skórzyno		2	221204_2.0021	112	2	3	30	Gminy
774	Skórzyno		3	221204_2.0021	108	2	3	390	Prywatna
775	Skórzyno		4	221204_2.0021	113/5	2	3	126	Prywatna
776	Skórzyno		4	221204_2.0021	113/6	2	3	122	Prywatna
777	Skórzyno		6	221204_2.0021	107/1	2	3	175	Prywatna
778	Skórzyno		6	221204_2.0021	107/1	2	3	37	Prywatna
779	Skórzyno		6	221204_2.0021	107/1	2	3	20	Prywatna
780	Skórzyno		10	221204_2.0021	50/6	2	3	197	Prywatna
781	Skórzyno		13	221204_2.0021	50/5	2	3	30	Prywatna
782	Skórzyno		14	221204_2.0021	50/8	2	3	8	Prywatna
783	Skórzyno		15	221204_2.0021	50/2	2	3	110	Prywatna
784	Skórzyno		19	221204_2.0021	7	2	3	46	Prywatna
785	Skórzyno		19	221204_2.0021	33	2	3	100	Prywatna
786	Skórzyno		BN	221204_2.0021	50/14	2	3	287	Prywatna
787	Stowięcino		1	221204_2.0020	342	2	3	27	Prywatna
788	Stowięcino		2	221204_2.0020	343	2	3	237	Prywatna

Lp.	Miejscowość	Ulica	Nr	Nr obrębu	Nr działki ew.	Typ płyt	Stan płyt	Ilość m ²	Typ własności
789	Stowięcino		7	221204_2.0020	373	2	3	23	Prywatna
790	Stowięcino		8	221204_2.0020	374	2	3	279	Prywatna
791	Stowięcino		10	221204_2.0020	375/3	2	3	74	Gminy
792	Stowięcino		11	221204_2.0020	190	2	3	29	Prywatna
793	Stowięcino		14	221204_2.0020	192/1	2	3	294	Prywatna
794	Stowięcino		14	221204_2.0020	193/2	2	3	49	Prywatna
795	Stowięcino		14	221204_2.0020	193/2	2	3	58	Prywatna
796	Stowięcino		17	221204_2.0020	177	2	3	305	Prywatna
797	Stowięcino		17	221204_2.0020	177	2	3	438	Prywatna
798	Stowięcino		18	221204_2.0020	173	2	3	58	Prywatna
799	Stowięcino		19	221204_2.0020	172	2	3	44	Prywatna
800	Stowięcino		20	221204_2.0020	171	2	3	181	Prywatna
801	Stowięcino		23	221204_2.0020	117	2	3	35	Prywatna
802	Stowięcino		23	221204_2.0020	117	2	3	25	Prywatna
803	Stowięcino		24	221204_2.0020	116	2	3	42	Prywatna
804	Stowięcino		24	221204_2.0020	116	2	3	38	Prywatna
805	Stowięcino		29	221204_2.0020	98	2	3	277	Prywatna
806	Stowięcino		36	221204_2.0020	83/1	2	3	32	Prywatna
807	Stowięcino		40	221204_2.0020	336	2	3	171	Prywatna
808	Stowięcino		21 a	221204_2.0020	170	2	3	63	Prywatna
809	Stowięcino		22 a	221204_2.0020	157	2	3	301	Prywatna
810	Stowięcino		22 a	221204_2.0020	157	2	3	65	Prywatna
811	Stowięcino		22 a	221204_2.0020	156	2	3	13	Prywatna
812	Stowięcino		27 b	221204_2.0020	109	2	3	85	Prywatna
813	Stowięcino		27 b	221204_2.0020	109	2	3	9	Prywatna
814	Stowięcino		28 c	221204_2.0020	107	2	3	6	Prywatna
815	Stowięcino		28 c	221204_2.0020	107	2	3	10	Prywatna
816	Stowięcino		BN	221204_2.0020	300	2	3	8	Prywatna
817	Stowięcino		BN	221204_2.0020	300	2	3	235	Prywatna
818	Stowięcino		BN	221204_2.0020	307	2	3	207	Prywatna
819	Stowięcino		BN	221204_2.0020	324	2	3	199	Prywatna
820	Stowięcino		BN	221204_2.0020	313	2	3	201	Prywatna
821	Stowięcino		BN	221204_2.0020	318	2	3	188	Prywatna
822	Stowięcino		BN	221204_2.0020	341	2	3	165	Prywatna
823	Szczyrkowice		7 a	221204_2.0023	55	2	3	304	Prywatna
824	Szczyrkowice		9 a	221204_2.0023	58/3	2	3	11	Prywatna
825	Szczyrkowice		9 a	221204_2.0023	58/3	2	3	48	Prywatna
826	Szczyrkowice		9 a	221204_2.0023	58/3	2	3	30	Prywatna
827	Szczyrkowice		2	221204_2.0023	141/7	2	3	157	Prywatna
828	Szczyrkowice		3	221204_2.0023	141/1	2	3	28	Prywatna
829	Szczyrkowice		4	221204_2.0023	141/1	2	3	286	Prywatna
830	Szczyrkowice		5	221204_2.0023	141/1	2	3	60	Prywatna
831	Szczyrkowice		7	221204_2.0023	54	2	3	242	Prywatna
832	Szczyrkowice		8	221204_2.0023	56	2	3	108	Prywatna
833	Szczyrkowice		8	221204_2.0023	56	2	3	60	Prywatna
834	Szczyrkowice		11	221204_2.0023	69	2	3	205	Prywatna
835	Szczyrkowice		12	221204_2.0023	234/2	2	3	13	Prywatna
836	Szczyrkowice		12	221204_2.0023	234/2	2	3	28	Prywatna
837	Szczyrkowice		12	221204_2.0023	67	2	3	22	Prywatna
838	Szczyrkowice		12	221204_2.0023	234/2	2	3	16	Prywatna

Lp.	Miejscowość	Ulica	Nr	Nr obrębu	Nr działki ew.	Typ płyt	Stan płyt	Ilość m ²	Typ własności
839	Szczyrkowice		14	221204_2.0023	66	2	3	15	Prywatna
840	Szczyrkowice		16	221204_2.0023	63	2	3	72	Prywatna
841	Szczyrkowice		16	221204_2.0023	63	2	3	148	Prywatna
842	Szczyrkowice		16	221204_2.0023	62/1	2	3	78	Prywatna
843	Szczyrkowice		16	221204_2.0023	62/1	2	3	54	Prywatna
844	Szczyrkowice		16	221204_2.0023	62/1	2	3	24	Prywatna
845	Szczyrkowice		17	221204_2.0023	143/2	2	3	42	Prywatna
846	Szczyrkowice		17	221204_2.0023	143/2	2	3	324	Prywatna
847	Szczyrkowice		18	221204_2.0023	143/1	2	3	208	Gminy
848	Szczyrkowice		19	221204_2.0023	61/2	2	3	151	Prywatna
849	Szczyrkowice		22	221204_2.0023	4/2	2	3	146	Prywatna
850	Szczyrkowice		27	221204_2.0023	131/6	2	3	27	Gminy
851	Szczyrkowice		27	221204_2.0023	131/1	2	3	60	Gminy
852	Szczyrkowice		28	221204_2.0023	121/3	2	3	235	Gminy
853	Szczyrkowice		30	221204_2.0023	121/1	2	3	393	Prywatna
854	Szczyrkowice		30	221204_2.0023	121/1	2	3	52	Prywatna
855	Szczyrkowice		33	221204_2.0023	121/3	2	3	70	Prywatna
856	Szczyrkowice		35	221204_2.0023	121/2	2	3	112	Gminy
857	Szczyrkowice		36	221204_2.0023	121/1	2	3	187	Prywatna
858	Szczyrkowice		37	221204_2.0023	156/4	2	3	204	Prywatna
859	Szczyrkowice		38	221204_2.0023	141/1	2	3	326	Prywatna
860	Szczyrkowice		41	221204_2.0023	71/2	2	3	121	Prywatna
861	Szczyrkowice		41	221204_2.0023	71/1	2	3	65	Prywatna
862	Szczyrkowice		41	221204_2.0023	71/2	2	3	42	Prywatna
863	Szczyrkowice		BN	221204_2.0023	141/1	2	3	432	Prywatna
864	Szczyrkowice		BN	221204_2.0023	141/1	2	3	15	Prywatna
865	Szczyrkowice		BN	221204_2.0023	131/6	2	3	28	Prywatna
866	Szczyrkowice		BN	221204_2.0023	131/5	2	3	236	Prywatna
867	Szelewo		1	221204_2.0020	75	2	3	192	Prywatna
868	Szelewo		1	221204_2.0020	75	2	3	42	Prywatna
869	Szelewo		1	221204_2.0020	75	2	3	45	Prywatna
870	Szelewo		1	221204_2.0020	75	2	3	41	Prywatna
871	Szelewo		1	221204_2.0020	75	2	3	57	Prywatna
872	Szelewo		1	221204_2.0020	75	2	3	44	Prywatna
873	Szelewo		2	221204_2.0020	74	2	3	194	Prywatna
874	Szelewo		2	221204_2.0020	74	2	3	291	Prywatna
875	Szelewo		2	221204_2.0020	74	2	3	127	Prywatna
876	Szelewo		2	221204_2.0020	74	2	3	52	Prywatna
877	Szelewo		2	221204_2.0020	74	2	3	41	Prywatna
878	Szelewo		3	221204_2.0020	71	2	3	48	Prywatna
879	Szelewo		4	221204_2.0020	70	2	3	256	Prywatna
880	Szelewo		4	221204_2.0020	70	2	3	45	Prywatna
881	Szelewo		5	221204_2.0020	34	2	3	27	Prywatna
882	Szelewo		5	221204_2.0020	34	2	3	63	Prywatna
883	Szelewo		6	221204_2.0020	33	2	3	680	Prywatna
884	Szelewo		6	221204_2.0020	33	2	3	218	Prywatna
885	Szelewo		6	221204_2.0020	33	2	3	438	Prywatna
886	Szelewo		7	221204_2.0020	31	2	3	481	Prywatna
887	Szelewo		7	221204_2.0020	31	2	3	132	Prywatna
888	Szelewo		7	221204_2.0020	31	2	3	653	Prywatna

Lp.	Miejscowość	Ulica	Nr	Nr obrębu	Nr działki ew.	Typ płyt	Stan płyt	Ilość m ²	Typ własności
889	Szelewo		8	221204_2.0020	44	2	3	245	Prywatna
890	Szelewo		8	221204_2.0020	44	2	3	153	Prywatna
891	Szelewo		8	221204_2.0020	44	2	3	27	Prywatna
892	Szelewo		9	221204_2.0020	229/2	2	3	283	Prywatna
893	Szelewo		9	221204_2.0020	229/2	2	3	55	Prywatna
894	Szelewo		10	221204_2.0020	229/7	2	3	242	Prywatna
895	Szelewo		10	221204_2.0020	229/7	2	3	51	Prywatna
896	Szelewo		10	221204_2.0020	229/7	2	3	91	Prywatna
897	Szelewo		10	221204_2.0020	229/7	2	3	100	Prywatna
898	Święcino		1	221204_2.0001	546/1	2	3	485	Prywatna
899	Święcino		1	221204_2.0001	546/1	2	3	56	Prywatna
900	Święcino		3	221204_2.0001	310/1	2	3	57	Prywatna
901	Święcino		BN	221204_2.0001	310/7	2	3	191	Prywatna
902	Warblino		7	221204_2.0029	140	2	3	72	Prywatna
903	Warblino		9	221204_2.0029	141/4	2	3	45	Prywatna
904	Warblino		15	221204_2.0029	146/1	2	3	253	Prywatna
905	Warblino		15	221204_2.0029	150	2	3	34	Prywatna
906	Warblino		15	221204_2.0029	130	2	3	40	Prywatna
907	Warblino		15	221204_2.0029	130	2	3	85	Prywatna
908	Warblino		15	221204_2.0029	130	2	3	110	Prywatna
909	Warblino		15	221204_2.0029	130	2	3	64	Prywatna
910	Warblino		17	221204_2.0029	128	2	3	37	Prywatna
911	Warblino		17	221204_2.0029	128	2	3	19	Prywatna
912	Warblino		17	221204_2.0029	128	2	3	249	Prywatna
913	Warblino		19	221204_2.0029	100	2	3	45	Prywatna
914	Warblino		19	221204_2.0029	100	2	3	85	Prywatna
915	Warblino		20	221204_2.0029	102	2	3	199	Prywatna
916	Warblino		21	221204_2.0029	103	2	3	26	Prywatna
917	Warblino		23	221204_2.0029	85/2	2	3	187	Prywatna
918	Warblino		24	221204_2.0029	84/1	2	3	182	Prywatna
919	Warblino		24	221204_2.0029	84/1	2	3	57	Prywatna
920	Warblino		26	221204_2.0029	91	2	3	20	Prywatna
921	Warblino		BN	221204_2.0029	181/1	2	3	11	Prywatna
922	Warblino		BN	221204_2.0029	141/3	2	3	41	Prywatna
923	Wielka Wieś		2	221204_2.0026	292	2	3	75	Prywatna
924	Wielka Wieś		3	221204_2.0026	291	2	3	134	Prywatna
925	Wielka Wieś		8	221204_2.0026	278	2	3	28	Prywatna
926	Wielka Wieś		8	221204_2.0026	278	2	3	20	Prywatna
927	Wielka Wieś		10	221204_2.0026	280/1	2	3	86	Prywatna
928	Wielka Wieś		10	221204_2.0026	280/1	2	3	21	Prywatna
929	Wielka Wieś		17	221204_2.0026	246	2	3	10	Prywatna
930	Wielka Wieś		19	221204_2.0026	104/3	2	3	239	Prywatna
931	Wielka Wieś		20	221204_2.0026	104/4	2	3	30	Prywatna
932	Wielka Wieś		20	221204_2.0026	104/4	2	3	50	Prywatna
933	Wielka Wieś		21	221204_2.0026	252	2	3	75	Prywatna
934	Wielka Wieś		21	221204_2.0026	252	2	3	40	Prywatna
935	Wielka Wieś		21	221204_2.0026	252	2	3	10	Prywatna
936	Wielka Wieś		23	221204_2.0026	256/2	2	3	116	Prywatna
937	Wielka Wieś		25	221204_2.0026	258	2	3	392	Prywatna
938	Wielka Wieś		31	221204_2.0026	277	2	3	15	Prywatna

Lp.	Miejscowość	Ulica	Nr	Nr obrębu	Nr działki ew.	Typ płyt	Stan płyt	Ilość m ²	Typ własności
939	Wielka Wieś		37	221204_2.0027	3/10	2	3	368	Prywatna
940	Wielka Wieś		37	221204_2.0027	3/10	2	3	1007	Prywatna
941	Wielka Wieś		37	221204_2.0027	3/10	2	3	874	Prywatna
942	Wielka Wieś		37	221204_2.0027	3/10	2	3	1693	Prywatna
943	Wielka Wieś		37	221204_2.0027	3/10	2	3	1775	Prywatna
944	Wielka Wieś		37	221204_2.0027	3/10	2	3	59	Prywatna
945	Wielka Wieś		38	221204_2.0027	3/3	2	3	544	Prywatna
946	Wielka Wieś		40	221204_2.0027	13/11	2	3	8	Prywatna
947	Wielka Wieś		40	221204_2.0027	13/11	2	3	117	Prywatna
948	Wielka Wieś		42	221204_2.0027	13/1	2	3	37	Prywatna
949	Wielka Wieś		43	221204_2.0027	13/2	2	3	325	Prywatna
950	Wielka Wieś		44	221204_2.0027	13/3	2	3	286	Prywatna
951	Wielka Wieś		45	221204_2.0027	13/5	2	3	181	Prywatna
952	Wielka Wieś		46	221204_2.0027	212	2	3	151	Prywatna
953	Wielka Wieś		46	221204_2.0027	212	2	3	12	Prywatna
954	Wielka Wieś		BN	221204_2.0027	13/8	2	3	44	Prywatna
955	Wielka Wieś		BN	221204_2.0027	13/4	2	3	242	Prywatna
956	Wielka Wieś		BN	221204_2.0027	13/8	2	3	45	Prywatna
957	Wielka Wieś		BN	221204_2.0026	247/1	2	3	30	Prywatna
958	Wolinia		4	221204_2.0024	4	2	3	30	Prywatna
959	Wolinia		4	221204_2.0024	4	2	3	35	Prywatna
960	Wolinia		4	221204_2.0024	4	2	3	152	Prywatna
961	Wolinia		8	221204_2.0024	80/2	2	3	269	Prywatna
962	Wolinia		16	221204_2.0024	85/11	2	3	27	Prywatna
963	Wolinia		17	221204_2.0024	85/11	2	3	20	Prywatna
964	Wolinia		18	221204_2.0024	85/9	2	3	20	Gminy
965	Wolinia		19	221204_2.0024	85/8	2	3	40	Prywatna
966	Wolinia		20	221204_2.0024	85/7	2	3	162	Prywatna
967	Wolinia		21	221204_2.0024	85/5	2	3	145	Prywatna
968	Wolinia		22	221204_2.0024	85/3	2	3	113	Prywatna
969	Wolinia		23	221204_2.0024	85/13	2	3	102	Prywatna
970	Wolinia		25	221204_2.0024	87/7	2	3	274	Prywatna
971	Wolinia		25	221204_2.0024	87/7	2	3	120	Prywatna
972	Wolinia		27	221204_2.0024	87/3	2	3	67	Prywatna
973	Wolinia		28	221204_2.0024	49/1	2	3	17	Prywatna
974	Wolinia		31	221204_2.0024	28	2	3	26	Prywatna
975	Wolinia		31	221204_2.0024	28	2	3	15	Prywatna
976	Wolinia		32	221204_2.0024	83/10	2	3	144	Prywatna
977	Wolinia		36	221204_2.0024	24	2	3	129	Prywatna
978	Wolinia		39	221204_2.0024	23	2	3	28	Prywatna
979	Wolinia		40	221204_2.0024	20/1	2	3	40	Prywatna
980	Wolinia		44	221204_2.0024	14/1	2	3	100	Prywatna
981	Wolinia		44	221204_2.0024	15	2	3	57	Prywatna
982	Wolinia		27 a	221204_2.0024	87/3	2	3	191	Prywatna
983	Wolinia		41 b	221204_2.0024	17/2	2	3	62	Prywatna
984	Wolinia		BN	221204_2.0024	87/1	2	3	105	Prywatna
985	Wykosowo		1	221204_2.0028	2/3	2	3	15	Prywatna
986	Wykosowo		3	221204_2.0028	57/2	2	3	32	Prywatna
987	Wykosowo		6	221204_2.0028	60/2	2	3	272	Prywatna
988	Wykosowo		7	221204_2.0028	1/1	2	3	100	Prywatna

Lp.	Miejscowość	Ulica	Nr	Nr obrębu	Nr działki ew.	Typ płyt	Stan płyt	Ilość m ²	Typ własności
989	Wykosowo		8	221204_2.0028	1/2	2	3	148	Prywatna
990	Wykosowo		9	221204_2.0028	1/3	2	3	64	Prywatna
991	Wykosowo		10	221204_2.0028	63	2	3	28	Prywatna
992	Wykosowo		10	221204_2.0028	63	2	3	51	Prywatna
993	Wykosowo		10	221204_2.0028	63	2	3	185	Prywatna
994	Wykosowo		13	221204_2.0028	66	2	3	28	Prywatna
995	Wykosowo		15	221204_2.0028	69	2	3	53	Prywatna
996	Wykosowo		16	221204_2.0028	71	2	3	22	Prywatna
997	Wykosowo		20	221204_2.0028	19/3	2	3	97	Prywatna
998	Wykosowo		22	221204_2.0028	16/10	2	3	100	Prywatna
999	Wykosowo		24	221204_2.0028	41/1	2	3	113	Prywatna
1000	Wykosowo		25	221204_2.0028	16/10	2	3	69	Prywatna
1001	Wykosowo		26	221204_2.0028	16/8	2	3	40	Prywatna
1002	Wykosowo		26	221204_2.0028	16/8	2	3	60	Prywatna
1003	Wykosowo		27	221204_2.0028	16/7	2	3	45	Prywatna
1004	Wykosowo		28	221204_2.0028	16/6	2	3	20	Prywatna
1005	Wykosowo		28	221204_2.0028	16/6	2	3	20	Prywatna
1006	Wykosowo		30	221204_2.0028	16/4	2	3	99	Prywatna
1007	Wykosowo		31	221204_2.0028	16/3	2	3	139	Prywatna
1008	Wykosowo		15 a	221204_2.0028	70	2	3	85	Prywatna
1009	Wykosowo		BN	221204_2.0028	65	2	3	29	Prywatna
1010	Wykosowo		BN	221204_2.0028	60/3	2	3	291	Prywatna
1011	Wykosowo		BN	221204_2.0028	2/5	2	3	20	Prywatna
1012	Wykosowo		BN	221204_2.0028	2/5	2	3	37	Prywatna
1013	Zawada		1	221204_2.0015	51/4	2	3	73	Prywatna
1014	Zawada		2	221204_2.0015	51/3	2	3	379	Prywatna
1015	Zawada		2	221204_2.0015	51/3	2	3	11	Prywatna
1016	Zawada		2	221204_2.0015	51/3	2	3	24	Prywatna
1017	Zawada		2	221204_2.0015	51/3	2	3	148	Prywatna
1018	Zawada		2	221204_2.0015	51/3	2	3	11	Prywatna
1019	Zawada		BN	221204_2.0015	51/16	2	3	14	Prywatna
1020	Zgierz		1	221204_2.0004	49/1	2	3	359	Prywatna
1021	Zgierz		1	221204_2.0004	49/1	2	3	98	Prywatna
1022	Zgierz		2	221204_2.0004	54/3	2	3	8	Prywatna
1023	Zgierz		3	221204_2.0004	46	2	3	151	Prywatna
1024	Zgierz		5	221204_2.0004	43	2	3	123	Prywatna
1025	Zgierz		5	221204_2.0004	43	2	3	30	Prywatna
1026	Zgierz		8	221204_2.0004	2	2	3	40	Prywatna
1027	Zgierz		9	221204_2.0004	1	2	3	173	Prywatna
1028	Zgierz		12	221204_2.0004	1	2	3	137	Prywatna
1029	Zgierz		12	221204_2.0004	1	2	3	165	Prywatna
1030	Zgierz		13	221204_2.0004	1	2	3	216	Prywatna
1031	Zgierz		13	221204_2.0004	1	2	3	35	Prywatna
1032	Zgierz		16	221204_2.0004	40/6	2	3	60	Gminy
1033	Zgierz		BN	221204_2.0004	57/4	2	3	1249	Prywatna
1034	Zgojewko		1	221204_2.0030	8/3	2	3	371	Gminy
1035	Zgojewko		1	221204_2.0030	8/3	2	3	17	Gminy
1036	Zgojewko		1	221204_2.0030	8/3	2	3	20	Gminy
1037	Zgojewko		BN	221204_2.0030	5/3	2	3	50	Prywatna
1038	Zgojowo		6	221204_2.0030	1/8	2	3	99	Prywatna

Lp.	Miejscowość	Ulica	Nr	Nr obrębu	Nr działki ew.	Typ płyt	Stan płyt	Ilość m ²	Typ własności
1039	Zgojewo		7	221204_2.0030	1/9	2	3	134	Prywatna
1040	Zgojewo		8	221204_2.0030	1/6	2	3	83	Prywatna
1041	Zgojewo		9	221204_2.0030	3/11	2	3	141	Prywatna
1042	Zgojewo		9	221204_2.0030	3/11	2	3	122	Prywatna
1043	Zgojewo		9	221204_2.0030	3/11	2	3	18	Prywatna
1044	Zgojewo		10	221204_2.0030	3/10	2	3	246	Prywatna
1045	Zgojewo		13	221204_2.0030	3/7	2	3	23	Prywatna
1046	Zgojewo		14	221204_2.0030	3/5	2	3	205	Prywatna
1047	Zgojewo		14	221204_2.0030	3/5	2	3	62	Prywatna
1048	Zgojewo		16	221204_2.0030	3/1	2	3	72	Gminy
1049	Zgojewo		BN	221204_2.0030	1/3	2	3	232	Prywatna
1050	Żelkowo		3 a	221204_2.0031	132/4	2	3	65	Prywatna
1051	Żelkowo		2	221204_2.0031	124/1	2	3	252	Prywatna
1052	Żelkowo		7	221204_2.0031	145	2	3	91	Prywatna
1053	Żelkowo		14	221204_2.0031	198	2	3	31	Prywatna
1054	Żelkowo		15	221204_2.0031	194/1	2	3	56	Prywatna
1055	Żelkowo		16	221204_2.0031	192/3	2	3	8	Prywatna
1056	Żelkowo		18	221204_2.0031	176/1	2	3	73	Prywatna
1057	Żelkowo		18	221204_2.0031	176/1	2	3	40	Prywatna
1058	Żelkowo		22	221204_2.0031	30/5	2	3	202	Prywatna
1059	Żelkowo		22	221204_2.0031	30/5	2	3	178	Prywatna
1060	Żelkowo		22	221204_2.0031	30/4	2	3	115	Prywatna
1061	Żelkowo		28	221204_2.0031	105	2	3	20	Prywatna
1062	Żelkowo		31	221204_2.0031	102/2	2	3	15	Prywatna
1063	Żelkowo		32	221204_2.0031	101	2	3	78	Prywatna
1064	Żelkowo		32	221204_2.0031	101	2	3	296	Prywatna
1065	Żelkowo		32	221204_2.0031	101	2	3	32	Prywatna
1066	Żelkowo		32	221204_2.0031	101	2	3	68	Prywatna
1067	Żelkowo		38	221204_2.0031	137	2	3	16	Prywatna
1068	Żelkowo		38	221204_2.0031	137	2	3	36	Prywatna
1069	Żelkowo		38	221204_2.0031	137	2	3	218	Prywatna
1070	Żelkowo		40	221204_2.0031	136	2	3	40	Prywatna
1071	Żelkowo		42	221204_2.0031	134	1	3	191	Prywatna
1072	Żelkowo		42	221204_2.0031	134	2	3	33	Prywatna
1073	Żelkowo		46	221204_2.0031	23/2	2	3	105	Prywatna
1074	Żelkowo		47	221204_2.0031	9/1	2	3	20	Prywatna
1075	Żelkowo		49	221204_2.0031	387/4	2	3	61	Prywatna
1076	Żelkowo		49	221204_2.0031	387/4	2	3	30	Prywatna
1077	Żelkowo		54	221204_2.0031	28/2	2	3	219	Prywatna
1078	Żelkowo		54	221204_2.0031	28/2	2	3	194	Prywatna
1079	Żelkowo		54	221204_2.0031	28/2	2	3	172	Prywatna
1080	Żelkowo		BN	221204_2.0031	28/4	2	3	84	Prywatna
1081	Żelkowo		BN	221204_2.0031	192/4	2	3	13	Prywatna
1082	Żoruchowo		1	221204_2.0032	126/2	2	3	35	Prywatna
1083	Żoruchowo		1	221204_2.0032	126/2	2	3	22	Prywatna
1084	Żoruchowo		2	221204_2.0032	186	2	3	176	Prywatna
1085	Żoruchowo		2	221204_2.0032	239	2	3	10	Prywatna
1086	Żoruchowo		2	221204_2.0032	239	2	3	10	Prywatna
1087	Żoruchowo		3	221204_2.0032	185	2	3	361	Prywatna
1088	Żoruchowo		3	221204_2.0032	185	2	3	164	Prywatna

Lp.	Miejscowość	Ulica	Nr	Nr obrębu	Nr działki ew.	Typ płyt	Stan płyt	Ilość m ²	Typ własności
1089	Żoruchowo		4	221204_2.0032	184	2	3	23	Prywatna
1090	Żoruchowo		5	221204_2.0032	127/4	2	3	22	Prywatna
1091	Żoruchowo		5	221204_2.0032	183	2	3	286	Prywatna
1092	Żoruchowo		7	221204_2.0032	151/4	2	3	28	Prywatna
1093	Żoruchowo		7	221204_2.0032	151/4	2	3	2516	Prywatna
1094	Żoruchowo		7	221204_2.0032	151/4	2	3	64	Prywatna
1095	Żoruchowo		8	221204_2.0032	177	2	3	307	Prywatna
1096	Żoruchowo		8	221204_2.0032	177	2	3	161	Prywatna
1097	Żoruchowo		9	221204_2.0032	51/4	2	3	112	Prywatna
1098	Żoruchowo		10	221204_2.0032	101/1	2	3	64	Prywatna
1099	Żoruchowo		10	221204_2.0032	101/1	2	3	236	Prywatna
1100	Żoruchowo		12	221204_2.0032	174	2	3	229	Prywatna
1101	Żoruchowo		14	221204_2.0032	164	2	3	20	Prywatna
1102	Żoruchowo		15	221204_2.0032	160	2	3	95	Prywatna
1103	Żoruchowo		16	221204_2.0032	32	2	3	472	Prywatna
1104	Żoruchowo		16	221204_2.0032	32	2	3	117	Prywatna
1105	Żoruchowo		18	221204_2.0032	34	2	3	82	Prywatna
1106	Żoruchowo		18	221204_2.0032	33	2	3	32	Prywatna
1107	Żoruchowo		24	221204_2.0032	68	2	3	130	Prywatna
1108	Żoruchowo		25	221204_2.0032	44	2	3	355	Prywatna
1109	Żoruchowo		26	221204_2.0032	197	2	3	305	Prywatna
1110	Żoruchowo		26	221204_2.0032	197	2	3	20	Prywatna
1111	Żoruchowo		27	221204_2.0032	194	2	3	173	Prywatna
1112	Żoruchowo		27	221204_2.0032	193	2	3	143	Prywatna
1113	Żoruchowo		28	221204_2.0032	188	2	3	39	Prywatna
1114	Żoruchowo		31	221204_2.0032	200	2	3	150	Prywatna
1115	Żoruchowo		39	221204_2.0032	202	2	3	23	Prywatna
1116	Żoruchowo		25 a	221204_2.0032	44	2	3	48	Prywatna
1117	Żoruchowo		BN	221204_2.0032	120/1	2	3	9	Prywatna
1118	Żoruchowo		BN	221204_2.0032	120/1	2	3	1325	Prywatna
1119	Żoruchowo		BN	221204_2.0032	120/1	2	3	100	Prywatna
1120	Żoruchowo		BN	221204_2.0032	120/1	2	3	90	Prywatna
1121	Żoruchowo		BN	221204_2.0032	120/1	2	3	83	Prywatna
1122	Żoruchowo		BN	221204_2.0032	220	2	3	134	Prywatna
1123	Żoruchowo		BN	221204_2.0032	120/1	2	3	10	Prywatna
1124	Żoruchowo		BN	221204_2.0032	120/1	2	3	2377	Prywatna
1125	Żoruchowo		BN	221204_2.0032	120/1	2	3	176	Prywatna
1126	Żoruchowo		BN	221204_2.0032	120/1	2	3	366	Prywatna
1127	Żoruchowo		BN	221204_2.0032	120/1	2	3	1386	Prywatna
1128	Żoruchowo		BN	221204_2.0032	120/1	2	3	1836	Prywatna
1129	Żoruchowo		BN	221204_2.0032	120/1	2	3	264	Prywatna
1130	Żoruchowo		BN	221204_2.0032	120/1	2	3	18	Prywatna
1131	Żoruchowo		BN	221204_2.0032	127/4	2	3	53	Prywatna
1132	Żoruchowo		BN	221204_2.0032	98	2	3	250	Prywatna
1133	Żoruchowo		BN	221204_2.0032	98	2	3	267	Prywatna
1134	Żoruchowo		BN	221204_2.0032	98	2	3	37	Prywatna
1135	Żoruchowo		BN	221204_2.0032	173	2	3	298	Prywatna
1136	Żoruchowo		BN	221204_2.0032	173	2	3	227	Prywatna
1137	Żoruchowo		BN	221204_2.0032	173	2	3	184	Prywatna
1138	Żoruchowo		BN	221204_2.0032	173	2	3	250	Prywatna

Lp.	Miejscowość	Ulica	Nr	Nr obrębu	Nr działki ew.	Typ płyt	Stan płyt	Ilość m ²	Typ własności
1139	Żoruchowo		BN	221204_2.0032	173	2	3	86	Prywatna
1140	Żoruchowo		BN	221204_2.0032	173	2	3	217	Prywatna
1141	Żoruchowo		BN	221204_2.0032	173	2	3	218	Prywatna
1142	Żoruchowo		BN	221204_2.0032	173	2	3	219	Prywatna
1143	Żoruchowo		BN	221204_2.0032	173	2	3	209	Prywatna
1144	Żoruchowo		BN	221204_2.0032	173	2	3	223	Prywatna
1145	Żoruchowo		BN	221204_2.0032	173	2	3	130	Prywatna
1146	Żoruchowo		BN	221204_2.0032	173	2	3	250	Prywatna
1147	Żoruchowo		BN	221204_2.0032	173	2	3	246	Prywatna
1148	Żoruchowo		BN	221204_2.0032	173	2	3	255	Prywatna
1149	Żoruchowo		BN	221204_2.0032	173	2	3	262	Prywatna
1150	Żoruchowo		BN	221204_2.0032	173	2	3	250	Prywatna
1151	Żoruchowo		BN	221204_2.0032	173	2	3	237	Prywatna
1152	Żoruchowo		BN	221204_2.0032	172/3	2	3	49	Prywatna
1153	Żoruchowo		BN	221204_2.0032	49/5	2	3	185	Prywatna
1154	Żoruchowo		BN	221204_2.0032	49/5	2	3	184	Prywatna
1155	Żoruchowo		BN	221204_2.0032	49/4	2	3	17	Prywatna
1156	Żoruchowo		BN	221204_2.0032	151/	2	3	20	Prywatna

Objaśnienia:

Rodzaj płyt: 1 - płyty azbestowo-cementowe płaskie, 2 - płyty azbestowo-cementowe faliste.

Stan płyt: 1 - wymiana lub naprawa wymagana bezzwłocznie, 2 - ponowna ocena wymagana w czasie do 1 roku, 3 - ponowna ocena w terminie do 5 lat.