
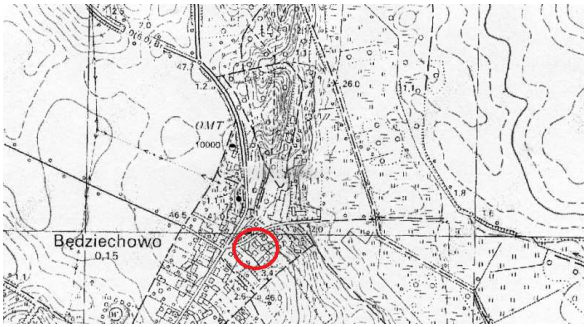




GEZ	KARTA ADRESOWA ZABYTKU NIERUCHOMEGO		3. Miejscowość BĘDZIECHOWO
1. Nazwa CMENTARZ EWANGELICKI		2. Czas powstania I. 70 XIX w.	4. Adres Będziechowo 76-220 Główny
8. Fotografia z opisem wskazującym orientację albo mapa z zaznaczonym stanowiskiem archeologicznym			5. Przynależność administracyjna województwo: POMORSKIE powiat: SŁUPSKI gmina: GŁÓWCZYCE
			6. Formy ochrony ustalenie ochrony w miejscowym planie zagospodarowania przestrzennego lub w decyzji o warunkach zabudowy
			7. Opracowanie karty adresowej (autor, data, podpis) Irena Sobierajska 25.06.2013 r.

GEZ	KARTA ADRESOWA ZABYTKU NIERUCHOMEGO		3. Miejscowość BĘDZIECHOWO
1. Nazwa PARK DWORSKI		2. Czas powstania poł. XIX w.	4. Adres Będziechowo 76-220 Główny
8. Fotografia z opisem wskazującym orientację albo mapa z zaznaczonym stanowiskiem archeologicznym			5. Przynależność administracyjna województwo: POMORSKIE powiat: SŁUPSKI gmina: GŁÓWCZYCE
			6. Formy ochrony ustalenie ochrony w miejscowym planie zagospodarowania przestrzennego lub w decyzji o warunkach zabudowy
			7. Opracowanie karty adresowej (autor, data, podpis) Irena Sobierajska 25.06.2013 r.



GEZ	KARTA ADRESOWA ZABYTKU NIERUCHOMEGO		3. Miejscowość BĘDZIECHOWO
1. Nazwa DOM		2. Czas powstania 2 poł. XIX w.	4. Adres Będziechowo 28 76-220 Główny
8. Fotografia z opisem wskazującym orientację albo mapa z zaznaczonym stanowiskiem archeologicznym			5. Przynależność administracyjna województwo: POMORSKIE powiat: SŁUPSKI gmina: GŁÓWCZYCE 6. Formy ochrony ustalenie ochrony w miejscowym planie zagospodarowania przestrzennego lub w decyzji o warunkach zabudowy 7. Opracowanie karty adresowej (autor, data, podpis) Irena Sobierajska 25.06.2013 r.
			
			

GEZ	KARTA ADRESOWA ZABYTKU NIERUCHOMEGO	3. Miejscowość CECENOWO
1. Nazwa KOŚCIÓŁ PAR. P.W. WNIEBOWZIĘCIA NMP		2. Czas powstania 1867-1868 r.
8. Fotografia z opisem wskazującym orientację albo mapa z zaznaczonym stanowiskiem archeologicznym		4. Adres Cecenowo 76-220 Główny
		5. Przynależność administracyjna województwo: POMORSKIE powiat: SŁUPSKI gmina: GŁÓWCZYCE
		6. Formy ochrony rejestr zabytków nr 1418 z dnia 08.10.1993 r.
		7. Opracowanie karty adresowej (autor, data, podpis) Irena Sobierajska 25.06.2013 r.


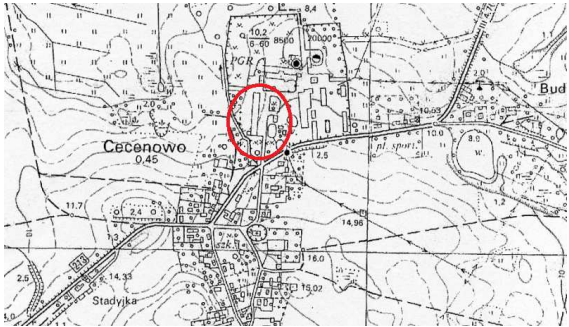
GEZ	KARTA ADRESOWA ZABYTKU NIERUCHOMEGO		3. Miejscowość CECENOWO
1. Nazwa CMENTARZ PRZYKOŚCIELNY w zespole kościoła p.w. Wniebowzięcia NMP		2. Czas powstania 1 poł. XIX w.	4. Adres Cecenowo 76-220 Główny
8. Fotografia z opisem wskazującym orientację albo mapa z zaznaczonym stanowiskiem archeologicznym			5. Przynależność administracyjna województwo: POMORSKIE powiat: SŁUPSKI gmina: GŁÓWCZYCE
			6. Formy ochrony ustalenie ochrony w miejscowym planie zagospodarowania przestrzennego lub w decyzji o warunkach zabudowy
			7. Opracowanie karty adresowej (autor, data, podpis) Irena Sobierajska 25.06.2013 r.

GEZ	KARTA ADRESOWA ZABYTKU NIERUCHOMEGO		3. Miejscowość CECENOWO
1. Nazwa CMENTARZ EWANGELICKI		2. Czas powstania 2 poł. XIX w.	4. Adres Cecenowo 76-220 Główny
8. Fotografia z opisem wskazującym orientację albo mapa z zaznaczonym stanowiskiem archeologicznym			5. Przynależność administracyjna województwo: POMORSKIE powiat: SŁUPSKI gmina: GŁÓWCZYCE
			6. Formy ochrony ustalenie ochrony w miejscowym planie zagospodarowania przestrzennego lub w decyzji o warunkach zabudowy
			7. Opracowanie karty adresowej (autor, data, podpis) Irena Sobierajska 25.06.2013 r.

GEZ	KARTA ADRESOWA ZABYTKU NIERUCHOMEGO		3. Miejscowość CECENOWO	
1. Nazwa STACJA KOLEJOWA, ob. dom		2. Czas powstania pocz. XX w.	4. Adres Cecenowo 5 76-220 Główczyce	
8. Fotografia z opisem wskazującym orientację albo mapa z zaznaczonym stanowiskiem archeologicznym			5. Przynależność administracyjna województwo: POMORSKIE powiat: SŁUPSKI gmina: GŁÓWCZYCE	
				6. Formy ochrony ustalenie ochrony w miejscowym planie zagospodarowania przestrzennego lub w decyzji o warunkach zabudowy
				7. Opracowanie karty adresowej (autor, data, podpis) Irena Sobierajska 25.06.2013 r.

GEZ	KARTA ADRESOWA ZABYTKU NIERUCHOMEGO		3. Miejscowość CECENOWO
1. Nazwa DWÓR w zespole dworsko-parkowym		2. Czas powstania 1812-1814 r., rozbud. 2 poł. XIX w.	4. Adres Cecenowo 41 76-220 Główny
8. Fotografia z opisem wskazującym orientację albo mapa z zaznaczonym stanowiskiem archeologicznym			5. Przynależność administracyjna województwo: POMORSKIE powiat: SŁUPSKI gmina: GŁÓWCZYCE
			6. Formy ochrony rejestr zabytków nr 196 z dnia 02.02.1961 r. (w rej. zabytków starsza część z 1812-1814 r.) dla pozostałej ustalenie ochrony w m.p.z.p. lub w decyzji o warunkach zabudowy
			7. Opracowanie karty adresowej (autor, data, podpis) Irena Sobierajska 25.06.2013 r.

GEZ	KARTA ADRESOWA ZABYTKU NIERUCHOMEGO		3. Miejscowość CECENOWO
1. Nazwa PARK w zespole dworsko-parkowym		2. Czas powstania k. XVII w.	4. Adres Cecenowo 76-220 Główny
8. Fotografia z opisem wskazującym orientację albo mapa z zaznaczonym stanowiskiem archeologicznym			5. Przynależność administracyjna województwo: POMORSKIE powiat: SŁUPSKI gmina: GŁÓWCZYCE
			6. Formy ochrony rejestr zabytków nr 196 z dnia 02.02.1961 r.
			7. Opracowanie karty adresowej (autor, data, podpis) Irena Sobierajska 25.06.2013 r.

GEZ	KARTA ADRESOWA ZABYTKU NIERUCHOMEGO	3. Miejscowość CECENOWO
1. Nazwa STODOŁA w zespole folwarcznym	2. Czas powstania 2 poł. XIX w.	4. Adres Cecenowo 76-220 Główny
8. Fotografia z opisem wskazującym orientację albo mapa z zaznaczonym stanowiskiem archeologicznym		5. Przynależność administracyjna województwo: POMORSKIE powiat: SŁUPSKI gmina: GŁÓWCZYCE
 		6. Formy ochrony ustalenie ochrony w miejscowym planie zagospodarowania przestrzennego lub w decyzji o warunkach zabudowy
		7. Opracowanie karty adresowej (autor, data, podpis) Irena Sobierajska 25.06.2013 r.



GEZ	KARTA ADRESOWA ZABYTKU NIERUCHOMEGO		3. Miejscowość CECENOWO
1. Nazwa STAJNIA KONI WYJAZDOWYCH w zespole folwarcznym		2. Czas powstania 1857 r.	4. Adres Cecenowo 76-220 Główny
8. Fotografia z opisem wskazującym orientację albo mapa z zaznaczonym stanowiskiem archeologicznym			5. Przynależność administracyjna województwo: POMORSKIE powiat: SŁUPSKI gmina: GŁÓWCZYCE
			6. Formy ochrony ustalenie ochrony w miejscowym planie zagospodarowania przestrzennego lub w decyzji o warunkach zabudowy
			7. Opracowanie karty adresowej (autor, data, podpis) Irena Sobierajska 25.06.2013 r.

GEZ	KARTA ADRESOWA ZABYTKU NIERUCHOMEGO		3. Miejscowość CECENOWO
1. Nazwa STAJNIA KONI ROBOCZYCH w zespole folwarcznym		2. Czas powstania 1857 r.	4. Adres Cecenowo 76-220 Główny
8. Fotografia z opisem wskazującym orientację albo mapa z zaznaczonym stanowiskiem archeologicznym			5. Przynależność administracyjna województwo: POMORSKIE powiat: SŁUPSKI gmina: GŁÓWCZYCE
			6. Formy ochrony ustalenie ochrony w miejscowym planie zagospodarowania przestrzennego lub w decyzji o warunkach zabudowy
			7. Opracowanie karty adresowej (autor, data, podpis) Irena Sobierajska 25.06.2013 r.


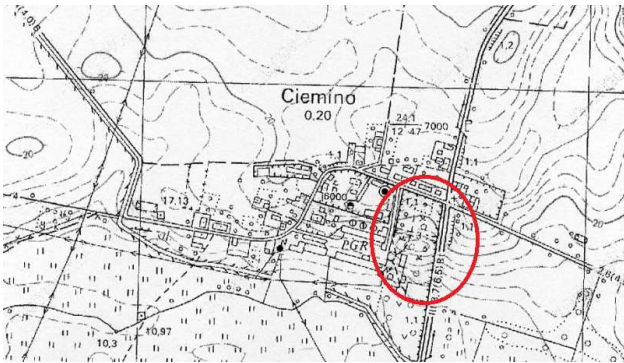
GEZ	KARTA ADRESOWA ZABYTKU NIERUCHOMEGO		3. Miejscowość CHOĆMIROWO
1. Nazwa CMENTARZ EWANGELICKI		2. Czas powstania 2 poł. XIX w.	4. Adres Choćmirowo 76-220 Główny
8. Fotografia z opisem wskazującym orientację albo mapa z zaznaczonym stanowiskiem archeologicznym			5. Przynależność administracyjna województwo: POMORSKIE powiat: SŁUPSKI gmina: GŁÓWCZYCE
			6. Formy ochrony ustalenie ochrony w miejscowym planie zagospodarowania przestrzennego lub w decyzji o warunkach zabudowy
			7. Opracowanie karty adresowej (autor, data, podpis) Irena Sobierajska 25.06.2013 r.

GEZ	KARTA ADRESOWA ZABYTKU NIERUCHOMEGO		3. Miejscowość CHOĆMIROWO
1. Nazwa PARK DWORSKI		2. Czas powstania 1 poł. XIX w.	4. Adres Choćmirowo 76-220 Główczyce
8. Fotografia z opisem wskazującym orientację albo mapa z zaznaczonym stanowiskiem archeologicznym			5. Przynależność administracyjna województwo: POMORSKIE powiat: SŁUPSKI gmina: GŁÓWCZYCE
			6. Formy ochrony ustalenie ochrony w miejscowym planie zagospodarowania przestrzennego lub w decyzji o warunkach zabudowy
			7. Opracowanie karty adresowej (autor, data, podpis) Irena Sobierajska 25.06.2013 r.

GEZ	KARTA ADRESOWA ZABYTKU NIERUCHOMEGO		3. Miejscowość CHOĆMIRÓWKO
1. Nazwa CMENTARZ EWANGELICKI		2. Czas powstania pocz. XX w.	4. Adres Choćmirówko 76-220 Główczyce
8. Fotografia z opisem wskazującym orientację albo mapa z zaznaczonym stanowiskiem archeologicznym			5. Przynależność administracyjna województwo: POMORSKIE powiat: SŁUPSKI gmina: GŁÓWCZYCE
			6. Formy ochrony ustalenie ochrony w miejscowym planie zagospodarowania przestrzennego lub w decyzji o warunkach zabudowy
			7. Opracowanie karty adresowej (autor, data, podpis) Irena Sobierajska 25.06.2013 r.

GEZ	KARTA ADRESOWA ZABYTKU NIERUCHOMEGO		3. Miejscowość CHOĆMIRÓWKO
1. Nazwa DWÓR w zespole dworsko- parkowym		2. Czas powstania poł. XIX w.	4. Adres Choćmirówko 8 76-220 Główczyce
8. Fotografia z opisem wskazującym orientację albo mapa z zaznaczonym stanowiskiem archeologicznym			5. Przynależność administracyjna województwo: POMORSKIE powiat: SŁUPSKI gmina: GŁÓWCZYCE
			6. Formy ochrony ustalenie ochrony w miejscowym planie zagospodarowania przestrzennego lub w decyzji o warunkach zabudowy
			7. Opracowanie karty adresowej (autor, data, podpis) Irena Sobierajska 25.06.2013 r.

GEZ	KARTA ADRESOWA ZABYTKU NIERUCHOMEGO		3. Miejscowość CHOĆMIRÓWKO
1. Nazwa PARK w zespole dworsko- parkowym		2. Czas powstania 1 poł. XIX w.	4. Adres Choćmirówko 76-220 Główny
8. Fotografia z opisem wskazującym orientację albo mapa z zaznaczonym stanowiskiem archeologicznym			5. Przynależność administracyjna województwo: POMORSKIE powiat: SŁUPSKI gmina: GŁÓWCZYCE
			6. Formy ochrony ustalenie ochrony w miejscowym planie zagospodarowania przestrzennego lub w decyzji o warunkach zabudowy
			7. Opracowanie karty adresowej (autor, data, podpis) Irena Sobierajska 25.06.2013 r.

GEZ	KARTA ADRESOWA ZABYTKU NIERUCHOMEGO		3. Miejscowość CIEMINO
1. Nazwa DWÓR w zespole dworsko-parkowym		2. Czas powstania 1 poł. XIX w.	4. Adres Ciemino 19 76-220 Główny
8. Fotografia z opisem wskazującym orientację albo mapa z zaznaczonym stanowiskiem archeologicznym			5. Przynależność administracyjna województwo: POMORSKIE powiat: SŁUPSKI gmina: GŁÓWCZYCE
 			6. Formy ochrony ustalenie ochrony w miejscowym planie zagospodarowania przestrzennego lub w decyzji o warunkach zabudowy 7. Opracowanie karty adresowej (autor, data, podpis) Irena Sobierajska 25.06.2013 r.

GEZ	KARTA ADRESOWA ZABYTKU NIERUCHOMEGO		3. Miejscowość CIEMINO
1. Nazwa OFICYNA w zespole dworsko-parkowym		2. Czas powstania 1882 r.	4. Adres Ciemino 18 76-220 Główny
8. Fotografia z opisem wskazującym orientację albo mapa z zaznaczonym stanowiskiem archeologicznym			5. Przynależność administracyjna województwo: POMORSKIE powiat: SŁUPSKI gmina: GŁÓWCZYCE
			6. Formy ochrony ustalenie ochrony w miejscowym planie zagospodarowania przestrzennego lub w decyzji o warunkach zabudowy
			7. Opracowanie karty adresowej (autor, data, podpis) Irena Sobierajska 25.06.2013 r.

GEZ	KARTA ADRESOWA ZABYTKU NIERUCHOMEGO		3. Miejscowość CIEMINO
1. Nazwa PARK w zespole dworsko-parkowym		2. Czas powstania poł. XIX w.	4. Adres Ciemino 76-220 Główny
8. Fotografia z opisem wskazującym orientację albo mapa z zaznaczonym stanowiskiem archeologicznym			5. Przynależność administracyjna województwo: POMORSKIE powiat: SŁUPSKI gmina: GŁÓWCZYCE
			6. Formy ochrony ustalenie ochrony w miejscowym planie zagospodarowania przestrzennego lub w decyzji o warunkach zabudowy
			7. Opracowanie karty adresowej (autor, data, podpis) Irena Sobierajska 25.06.2013 r.


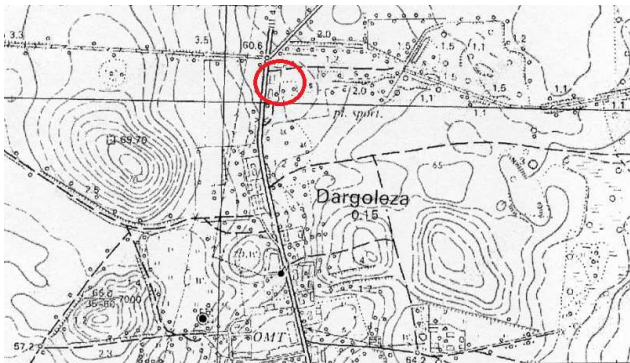
GEZ	KARTA ADRESOWA ZABYTKU NIERUCHOMEGO		3. Miejscowość CIEMINO
1. Nazwa DOM		2. Czas powstania XIX/XX w.	4. Adres Ciemino 11 76-220 Główny
8. Fotografia z opisem wskazującym orientację albo mapa z zaznaczonym stanowiskiem archeologicznym			5. Przynależność administracyjna województwo: POMORSKIE powiat: SŁUPSKI gmina: GŁÓWCZYCE 6. Formy ochrony ustalenie ochrony w miejscowym planie zagospodarowania przestrzennego lub w decyzji o warunkach zabudowy 7. Opracowanie karty adresowej (autor, data, podpis) Irena Sobierajska 25.06.2013 r.
 			

GEZ	KARTA ADRESOWA ZABYTKU NIERUCHOMEGO		3. Miejscowość DARGOLEZA
1. Nazwa CMENTARZ EWANGELICKI		2. Czas powstania k. XIX w.	4. Adres Dargoleza 76-220 Główny
8. Fotografia z opisem wskazującym orientację albo mapa z zaznaczonym stanowiskiem archeologicznym  			5. Przynależność administracyjna województwo: POMORSKIE powiat: SŁUPSKI gmina: GŁÓWCZYCE
			6. Formy ochrony ustalenie ochrony w miejscowym planie zagospodarowania przestrzennego lub w decyzji o warunkach zabudowy
			7. Opracowanie karty adresowej (autor, data, podpis) Irena Sobierajska 25.06.2013 r.

GEZ	KARTA ADRESOWA ZABYTKU NIERUCHOMEGO		3. Miejscowość DARGOLEZA		
1. Nazwa SZKOŁA, ob. dom		2. Czas powstania 1 ćw. XX w.	4. Adres Dargoleza 9 76-220 Główny		
8. Fotografia z opisem wskazującym orientację albo mapa z zaznaczonym stanowiskiem archeologicznym  			5. Przynależność administracyjna województwo: POMORSKIE powiat: SŁUPSKI gmina: GŁÓWCZYCE		
			6. Formy ochrony ustalenie ochrony w miejscowym planie zagospodarowania przestrzennego lub w decyzji o warunkach zabudowy		
			7. Opracowanie karty adresowej (autor, data, podpis) Irena Sobierajska 25.06.2013 r.		

GEZ	KARTA ADRESOWA ZABYTKU NIERUCHOMEGO	3. Miejscowość DARGOLEZA
1. Nazwa STODOŁA FOLWARCZNA		2. Czas powstania 2 poł. XIX w.
8. Fotografia z opisem wskazującym orientację albo mapa z zaznaczonym stanowiskiem archeologicznym		4. Adres Dargoleza 76-220 Główczyce
		5. Przynależność administracyjna województwo: POMORSKIE powiat: SŁUPSKI gmina: GŁÓWCZYCE
		6. Formy ochrony ustalenie ochrony w miejscowym planie zagospodarowania przestrzennego lub w decyzji o warunkach zabudowy
		7. Opracowanie karty adresowej (autor, data, podpis) Irena Sobierajska 25.06.2013 r.

GEZ	KARTA ADRESOWA ZABYTKU NIERUCHOMEGO		3. Miejscowość DARGOLEZA
1. Nazwa DOM		2. Czas powstania k. XIX w.	4. Adres Dargoleza 12 76-220 Główny
8. Fotografia z opisem wskazującym orientację albo mapa z zaznaczonym stanowiskiem archeologicznym			5. Przynależność administracyjna województwo: POMORSKIE powiat: SŁUPSKI gmina: GŁÓWCZYCE
 			6. Formy ochrony ustalenie ochrony w miejscowym planie zagospodarowania przestrzennego lub w decyzji o warunkach zabudowy 7. Opracowanie karty adresowej (autor, data, podpis) Irena Sobierajska 25.06.2013 r.

GEZ	KARTA ADRESOWA ZABYTKU NIERUCHOMEGO		3. Miejscowość DARGOLEZA
1. Nazwa DOM		2. Czas powstania 1898 r.	4. Adres Dargoleza 14 76-220 Główny
<p>8. Fotografia z opisem wskazującym orientację albo mapa z zaznaczonym stanowiskiem archeologicznym</p>  			5. Przynależność administracyjna województwo: POMORSKIE powiat: SŁUPSKI gmina: GŁÓWCZYCE
			6. Formy ochrony ustalenie ochrony w miejscowym planie zagospodarowania przestrzennego lub w decyzji o warunkach zabudowy
			7. Opracowanie karty adresowej (autor, data, podpis) Irena Sobierajska 25.06.2013 r.



GEZ	KARTA ADRESOWA ZABYTKU NIERUCHOMEGO		3. Miejscowość DOCHÓWKO
1. Nazwa SPICHLERZ FOLWARCZNY		2. Czas powstania pocz. XX w.	4. Adres Dochówko 76-220 Główczyce
8. Fotografia z opisem wskazującym orientację albo mapa z zaznaczonym stanowiskiem archeologicznym			5. Przynależność administracyjna województwo: POMORSKIE powiat: SŁUPSKI gmina: GŁÓWCZYCE
 			6. Formy ochrony ustalenie ochrony w miejscowym planie zagospodarowania przestrzennego lub w decyzji o warunkach zabudowy
			7. Opracowanie karty adresowej (autor, data, podpis) Irena Sobierajska 25.06.2013 r.

GEZ	KARTA ADRESOWA ZABYTKU NIERUCHOMEGO		3. Miejscowość DRZEŻEWO
1. Nazwa CMENTARZ EWANGELICKI		2. Czas powstania k. XIX w.	4. Adres Drzeżewo 76-220 Główny
8. Fotografia z opisem wskazującym orientację albo mapa z zaznaczonym stanowiskiem archeologicznym			5. Przynależność administracyjna województwo: POMORSKIE powiat: SŁUPSKI gmina: GŁÓWCZYCE
			6. Formy ochrony ustalenie ochrony w miejscowym planie zagospodarowania przestrzennego lub w decyzji o warunkach zabudowy
			7. Opracowanie karty adresowej (autor, data, podpis) Irena Sobierajska 25.06.2013 r.

GEZ	KARTA ADRESOWA ZABYTKU NIERUCHOMEGO		3. Miejscowość DRZEŻEWO
1. Nazwa CMENTARZ EWANGELICKI		2. Czas powstania I. 70 XIX w.	4. Adres Drzeżewo 76-220 Główny
8. Fotografia z opisem wskazującym orientację albo mapa z zaznaczonym stanowiskiem archeologicznym			5. Przynależność administracyjna województwo: POMORSKIE powiat: SŁUPSKI gmina: GŁÓWCZYCE
			6. Formy ochrony ustalenie ochrony w miejscowym planie zagospodarowania przestrzennego lub w decyzji o warunkach zabudowy
			7. Opracowanie karty adresowej (autor, data, podpis) Irena Sobierajska 25.06.2013 r.

GEZ	KARTA ADRESOWA ZABYTKU NIERUCHOMEGO		3. Miejscowość DRZEŻEWO
1. Nazwa SZKOŁA, ob. dom		2. Czas powstania pocz. XX w.	4. Adres Drzeżewo 18 76-220 Główny
8. Fotografia z opisem wskazującym orientację albo mapa z zaznaczonym stanowiskiem archeologicznym  			5. Przynależność administracyjna województwo: POMORSKIE powiat: SŁUPSKI gmina: GŁÓWCZYCE
			6. Formy ochrony ustalenie ochrony w miejscowym planie zagospodarowania przestrzennego lub w decyzji o warunkach zabudowy
			7. Opracowanie karty adresowej (autor, data, podpis) Irena Sobierajska 25.06.2013 r.



GEZ	KARTA ADRESOWA ZABYTKU NIERUCHOMEGO		3. Miejscowość DRZEŻEWO
1. Nazwa BUDYNEK GOSPODARCZY		2. Czas powstania 1909 r.	4. Adres Drzeżewo 4 76-220 Główny
8. Fotografia z opisem wskazującym orientację albo mapa z zaznaczonym stanowiskiem archeologicznym			5. Przynależność administracyjna województwo: POMORSKIE powiat: SŁUPSKI gmina: GŁÓWCZYCE
 			6. Formy ochrony ustalenie ochrony w miejscowym planie zagospodarowania przestrzennego lub w decyzji o warunkach zabudowy
			7. Opracowanie karty adresowej (autor, data, podpis) Irena Sobierajska 25.06.2013 r.


GEZ	KARTA ADRESOWA ZABYTKU NIERUCHOMEGO		3. Miejscowość DRZEŻEWO
1. Nazwa DOM		2. Czas powstania poł. XIX w.	4. Adres Drzeżewo 19 76-220 Główny
8. Fotografia z opisem wskazującym orientację albo mapa z zaznaczonym stanowiskiem archeologicznym			5. Przynależność administracyjna województwo: POMORSKIE powiat: SŁUPSKI gmina: GŁÓWCZYCE
			6. Formy ochrony ustalenie ochrony w miejscowym planie zagospodarowania przestrzennego lub w decyzji o warunkach zabudowy
			7. Opracowanie karty adresowej (autor, data, podpis) Irena Sobierajska 25.06.2013 r.

GEZ	KARTA ADRESOWA ZABYTKU NIERUCHOMEGO		3. Miejscowość DRZEŻEWO
1. Nazwa DOM		2. Czas powstania 2 poł. XIX w.	4. Adres Drzeżewo 22 76-220 Główczyce
8. Fotografia z opisem wskazującym orientację albo mapa z zaznaczonym stanowiskiem archeologicznym			5. Przynależność administracyjna województwo: POMORSKIE powiat: SŁUPSKI gmina: GŁÓWCZYCE
			6. Formy ochrony ustalenie ochrony w miejscowym planie zagospodarowania przestrzennego lub w decyzji o warunkach zabudowy
			7. Opracowanie karty adresowej (autor, data, podpis) Irena Sobierajska 25.06.2013 r.

GEZ	KARTA ADRESOWA ZABYTKU NIERUCHOMEGO		3. Miejscowość GAĆ
1. Nazwa DOM		2. Czas powstania XIX/XX w.	4. Adres Gać 14 76-220 Główny
8. Fotografia z opisem wskazującym orientację albo mapa z zaznaczonym stanowiskiem archeologicznym  			5. Przynależność administracyjna województwo: POMORSKIE powiat: SŁUPSKI gmina: GŁÓWCZYCE
			6. Formy ochrony ustalenie ochrony w miejscowym planie zagospodarowania przestrzennego lub w decyzji o warunkach zabudowy
			7. Opracowanie karty adresowej (autor, data, podpis) Irena Sobierajska 25.06.2013 r.


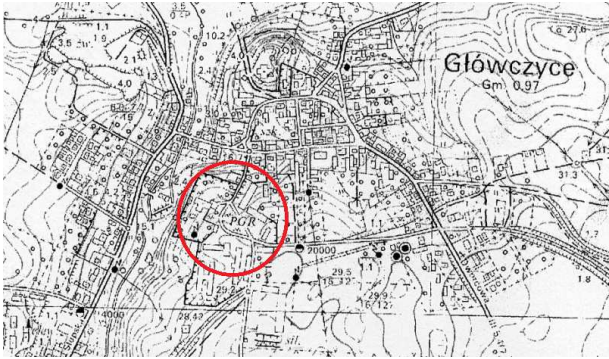
GEZ	KARTA ADRESOWA ZABYTKU NIERUCHOMEGO	3. Miejscowość GŁÓWCZYCE
1. Nazwa KOŚCIÓŁ PAR. P.W. ŚŚ. PIOTRA I PAWŁA		2. Czas powstania 1891 r.
8. Fotografia z opisem wskazującym orientację albo mapa z zaznaczonym stanowiskiem archeologicznym		4. Adres Główczyce ul. Kościuszki 76-220 Główczyce
		5. Przynależność administracyjna województwo: POMORSKIE powiat: SŁUPSKI gmina: GŁÓWCZYCE
		6. Formy ochrony rejestr zabytków nr 1425 z dnia 17.11.1993 r.
		7. Opracowanie karty adresowej (autor, data, podpis) Irena Sobierajska 25.06.2013 r.

GEZ	KARTA ADRESOWA ZABYTKU NIERUCHOMEGO		3. Miejscowość GŁÓWCZYCE
1. Nazwa KAPLICA CMENTARNA w zespole kościoła p.w. śś. Piotra i Pawła		2. Czas powstania 1869 r.	4. Adres Główczyce ul. Kościelna 76-220 Główczyce
8. Fotografia z opisem wskazującym orientację albo mapa z zaznaczonym stanowiskiem archeologicznym			5. Przynależność administracyjna województwo: POMORSKIE powiat: SŁUPSKI gmina: GŁÓWCZYCE
			6. Formy ochrony rejestr zabytków nr 1425 z dnia 17.11.1993 r.
			7. Opracowanie karty adresowej (autor, data, podpis) Irena Sobierajska 25.06.2013 r.

GEZ	KARTA ADRESOWA ZABYTKU NIERUCHOMEGO		3. Miejscowość GŁÓWCZYCE
1. Nazwa KAPLICA CMENTARNA w zespole kościoła p.w. śś. Piotra i Pawła		2. Czas powstania pocz. XX w.	4. Adres Główczyce ul. Kościelna 76-220 Główczyce
8. Fotografia z opisem wskazującym orientację albo mapa z zaznaczonym stanowiskiem archeologicznym			5. Przynależność administracyjna województwo: POMORSKIE powiat: SŁUPSKI gmina: GŁÓWCZYCE
			6. Formy ochrony rejestr zabytków nr 1425 z dnia 17.11.1993 r.
			7. Opracowanie karty adresowej (autor, data, podpis) Irena Sobierajska 25.06.2013 r.

GEZ	KARTA ADRESOWA ZABYTKU NIERUCHOMEGO		3. Miejscowość GŁÓWCZYCE
1. Nazwa CMENTARZ PRZYKOŚCIELNY w zespole kościoła p.w. śś. Piotra i Pawła		2. Czas powstania poł. XVIII w.	4. Adres Główczyce ul. Kościelna 76-220 Główczyce
8. Fotografia z opisem wskazującym orientację albo mapa z zaznaczonym stanowiskiem archeologicznym			5. Przynależność administracyjna województwo: POMORSKIE powiat: SŁUPSKI gmina: GŁÓWCZYCE
			6. Formy ochrony rejestr zabytków nr 1425 z dnia 17.11.1993 r.
			7. Opracowanie karty adresowej (autor, data, podpis) Irena Sobierajska 25.06.2013 r.

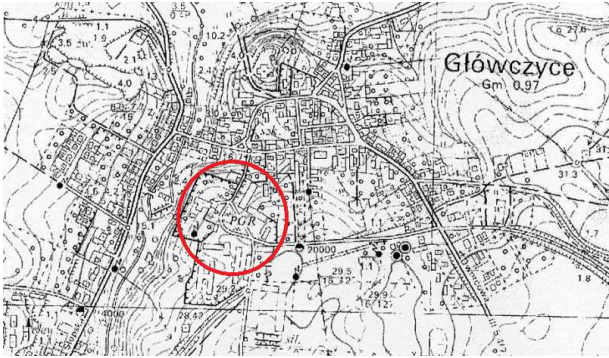
GEZ	KARTA ADRESOWA ZABYTKU NIERUCHOMEGO		3. Miejscowość GŁÓWCZYCE
1. Nazwa PLEBANIA w zespole kościoła p.w. śś. Piotra i Pawła		2. Czas powstania 1 poł. XIX w.	4. Adres Główczyce ul. Kościelna 9 76-220 Główczyce
8. Fotografia z opisem wskazującym orientację albo mapa z zaznaczonym stanowiskiem archeologicznym			5. Przynależność administracyjna województwo: POMORSKIE powiat: SŁUPSKI gmina: GŁÓWCZYCE
			6. Formy ochrony rejestr zabytków nr 1425 z dnia 17.11.1993 r.
			7. Opracowanie karty adresowej (autor, data, podpis) Irena Sobierajska 25.06.2013 r.

GEZ	KARTA ADRESOWA ZABYTKU NIERUCHOMEGO		3. Miejscowość GŁÓWCZYCE
1. Nazwa PAŁAC w zespole pałacowo-parkowym		2. Czas powstania poł. XIX w., przebud. 1910-1911 r.	4. Adres Główczyce ul. Mickiewicza 10 76-220 Główczyce
8. Fotografia z opisem wskazującym orientację albo mapa z zaznaczonym stanowiskiem archeologicznym			5. Przynależność administracyjna województwo: POMORSKIE powiat: SŁUPSKI gmina: GŁÓWCZYCE
			6. Formy ochrony rejestr zabytków nr 1171 z dnia 01.07.1987 r.
			7. Opracowanie karty adresowej (autor, data, podpis) Irena Sobierajska 25.06.2013 r.

GEZ	KARTA ADRESOWA ZABYTKU NIERUCHOMEGO		3. Miejscowość GŁÓWCZYCE
1. Nazwa PARK w zespole pałacowo-parkowym		2. Czas powstania 2 poł. XIX w.	4. Adres Główczyce ul. Mickiewicza 76-220 Główczyce
8. Fotografia z opisem wskazującym orientację albo mapa z zaznaczonym stanowiskiem archeologicznym			5. Przynależność administracyjna województwo: POMORSKIE powiat: SŁUPSKI gmina: GŁÓWCZYCE
			6. Formy ochrony rejestr zabytków nr 1171 z dnia 01.07.1987 r.
			7. Opracowanie karty adresowej (autor, data, podpis) Irena Sobierajska 25.06.2013 r.

GEZ	KARTA ADRESOWA ZABYTKU NIERUCHOMEGO		3. Miejscowość GŁÓWCZYCE
1. Nazwa DOM w zespole folwarcznym		2. Czas powstania 2 poł. XIX w.	4. Adres Główczyce ul. Mickiewicza 14 76-220 Główczyce
8. Fotografia z opisem wskazującym orientację albo mapa z zaznaczonym stanowiskiem archeologicznym			5. Przynależność administracyjna województwo: POMORSKIE powiat: SŁUPSKI gmina: GŁÓWCZYCE
			6. Formy ochrony miejscowy plan zagospodarowania przestrzennego Uchwała Nr 79/112/2003 z dnia 28.11.2003 r.
			7. Opracowanie karty adresowej (autor, data, podpis) Irena Sobierajska 25.06.2013 r.

GEZ	KARTA ADRESOWA ZABYTKU NIERUCHOMEGO		3. Miejscowość GŁÓWCZYCE
1. Nazwa BRAMA w zespole folwarcznym		2. Czas powstania 2 poł. XIX w.	4. Adres Główczyce ul. Mickiewicza 76-220 Główczyce
8. Fotografia z opisem wskazującym orientację albo mapa z zaznaczonym stanowiskiem archeologicznym  			5. Przynależność administracyjna województwo: POMORSKIE powiat: SŁUPSKI gmina: GŁÓWCZYCE
			6. Formy ochrony miejscowy plan zagospodarowania przestrzennego Uchwała Nr 79/112/2003 z dnia 28.11.2003 r.
			7. Opracowanie karty adresowej (autor, data, podpis) Irena Sobierajska 25.06.2013 r.

GEZ	KARTA ADRESOWA ZABYTKU NIERUCHOMEGO		3. Miejscowość GŁÓWCZYCE
1. Nazwa STODOŁA w zespole folwarcznym		2. Czas powstania 2 poł. XIX w.	4. Adres Główczyce ul. Mickiewicza 76-220 Główczyce
8. Fotografia z opisem wskazującym orientację albo mapa z zaznaczonym stanowiskiem archeologicznym			5. Przynależność administracyjna województwo: POMORSKIE powiat: SŁUPSKI gmina: GŁÓWCZYCE
			6. Formy ochrony miejscowy plan zagospodarowania przestrzennego Uchwała Nr 79/112/2003 z dnia 28.11.2003 r.
			7. Opracowanie karty adresowej (autor, data, podpis) Irena Sobierajska 25.06.2013 r.

GEZ	KARTA ADRESOWA ZABYTKU NIERUCHOMEGO		3. Miejscowość GŁÓWCZYCE
1. Nazwa OBORA w zespole folwarcznym		2. Czas powstania 2 poł. XIX w.	4. Adres Główczyce ul. Mickiewicza 76-220 Główczyce
8. Fotografia z opisem wskazującym orientację albo mapa z zaznaczonym stanowiskiem archeologicznym  			5. Przynależność administracyjna województwo: POMORSKIE powiat: SŁUPSKI gmina: GŁÓWCZYCE
			6. Formy ochrony miejscowy plan zagospodarowania przestrzennego Uchwała Nr 79/112/2003 z dnia 28.11.2003 r.
			7. Opracowanie karty adresowej (autor, data, podpis) Irena Sobierajska 25.06.2013 r.

GEZ	KARTA ADRESOWA ZABYTKU NIERUCHOMEGO		3. Miejscowość GŁÓWCZYCE
1. Nazwa DOM		2. Czas powstania 1921 r.	4. Adres Główczyce ul. Ciemińska 3 76-220 Główczyce
8. Fotografia z opisem wskazującym orientację albo mapa z zaznaczonym stanowiskiem archeologicznym  			5. Przynależność administracyjna województwo: POMORSKIE powiat: SŁUPSKI gmina: GŁÓWCZYCE
			6. Formy ochrony miejscowy plan zagospodarowania przestrzennego Uchwała Nr 79/112/2003 z dnia 28.11.2003 r.
			7. Opracowanie karty adresowej (autor, data, podpis) Irena Sobierajska 25.06.2013 r.

GEZ	KARTA ADRESOWA ZABYTKU NIERUCHOMEGO		3. Miejscowość GŁÓWCZYCE
1. Nazwa DOM		2. Czas powstania pocz. XX w.	4. Adres Główczyce ul. Dworcowa 10 76-220 Główczyce
8. Fotografia z opisem wskazującym orientację albo mapa z zaznaczonym stanowiskiem archeologicznym  			5. Przynależność administracyjna województwo: POMORSKIE powiat: SŁUPSKI gmina: GŁÓWCZYCE
			6. Formy ochrony miejscowy plan zagospodarowania przestrzennego Uchwała Nr 79/112/2003 z dnia 28.11.2003 r.
			7. Opracowanie karty adresowej (autor, data, podpis) Irena Sobierajska 25.06.2013 r.

GEZ	KARTA ADRESOWA ZABYTKU NIERUCHOMEGO		3. Miejscowość GŁÓWCZYCE
1. Nazwa DOM		2. Czas powstania pocz. XX w.	4. Adres Główczyce ul. Dworcowa 12 76-220 Główczyce
8. Fotografia z opisem wskazującym orientację albo mapa z zaznaczonym stanowiskiem archeologicznym			5. Przynależność administracyjna województwo: POMORSKIE powiat: SŁUPSKI gmina: GŁÓWCZYCE
			6. Formy ochrony miejscowy plan zagospodarowania przestrzennego Uchwała Nr 79/112/2003 z dnia 28.11.2003 r.
			7. Opracowanie karty adresowej (autor, data, podpis) Irena Sobierajska 25.06.2013 r.

GEZ	KARTA ADRESOWA ZABYTKU NIERUCHOMEGO		3. Miejscowość GŁÓWCZYCE
1. Nazwa DOM		2. Czas powstania I. 30 XX w.	4. Adres Główczyce ul. Dworcowa 17 76-220 Główczyce
8. Fotografia z opisem wskazującym orientację albo mapa z zaznaczonym stanowiskiem archeologicznym  			5. Przynależność administracyjna województwo: POMORSKIE powiat: SŁUPSKI gmina: GŁÓWCZYCE
			6. Formy ochrony miejscowy plan zagospodarowania przestrzennego Uchwała Nr 79/112/2003 z dnia 28.11.2003 r.
			7. Opracowanie karty adresowej (autor, data, podpis) Irena Sobierajska 25.06.2013 r.

GEZ	KARTA ADRESOWA ZABYTKU NIERUCHOMEGO		3. Miejscowość GŁÓWCZYCE
1. Nazwa DOM		2. Czas powstania pocz. XX w.	4. Adres Główczyce ul. Kościuszki 3 76-220 Główczyce
8. Fotografia z opisem wskazującym orientację albo mapa z zaznaczonym stanowiskiem archeologicznym  			5. Przynależność administracyjna województwo: POMORSKIE powiat: SŁUPSKI gmina: GŁÓWCZYCE
			6. Formy ochrony miejscowy plan zagospodarowania przestrzennego Uchwała Nr 79/112/2003 z dnia 28.11.2003 r.
			7. Opracowanie karty adresowej (autor, data, podpis) Irena Sobierajska 25.06.2013 r.

GEZ	KARTA ADRESOWA ZABYTKU NIERUCHOMEGO		3. Miejscowość GŁÓWCZYCE
1. Nazwa DOM		2. Czas powstania pocz. XX w.	4. Adres Główczyce ul. Kościuszki 4 76-220 Główczyce
8. Fotografia z opisem wskazującym orientację albo mapa z zaznaczonym stanowiskiem archeologicznym  			5. Przynależność administracyjna województwo: POMORSKIE powiat: SŁUPSKI gmina: GŁÓWCZYCE
			6. Formy ochrony miejscowy plan zagospodarowania przestrzennego Uchwała Nr 79/112/2003 z dnia 28.11.2003 r.
			7. Opracowanie karty adresowej (autor, data, podpis) Irena Sobierajska 25.06.2013 r.

GEZ	KARTA ADRESOWA ZABYTKU NIERUCHOMEGO		3. Miejscowość GŁÓWCZYCE
1. Nazwa DOM		2. Czas powstania 1911 r.	4. Adres Główczyce ul. Kościuszki 6/6a 76-220 Główczyce
8. Fotografia z opisem wskazującym orientację albo mapa z zaznaczonym stanowiskiem archeologicznym  			5. Przynależność administracyjna województwo: POMORSKIE powiat: SŁUPSKI gmina: GŁÓWCZYCE
			6. Formy ochrony miejscowy plan zagospodarowania przestrzennego Uchwała Nr 79/112/2003 z dnia 28.11.2003 r.
			7. Opracowanie karty adresowej (autor, data, podpis) Irena Sobierajska 25.06.2013 r.

GEZ	KARTA ADRESOWA ZABYTKU NIERUCHOMEGO		3. Miejscowość GŁÓWCZYCE
1. Nazwa DOM, ob. Urząd Gminy		2. Czas powstania k. XIX w.	4. Adres Główczyce ul. Kościuszki 8 76-220 Główczyce
8. Fotografia z opisem wskazującym orientację albo mapa z zaznaczonym stanowiskiem archeologicznym  			5. Przynależność administracyjna województwo: POMORSKIE powiat: SŁUPSKI gmina: GŁÓWCZYCE
			6. Formy ochrony miejscowy plan zagospodarowania przestrzennego Uchwała Nr 79/112/2003 z dnia 28.11.2003 r.
			7. Opracowanie karty adresowej (autor, data, podpis) Irena Sobierajska 25.06.2013 r.

GEZ	KARTA ADRESOWA ZABYTKU NIERUCHOMEGO		3. Miejscowość GŁÓWCZYCE
1. Nazwa DOM		2. Czas powstania pocz. XX w.	4. Adres Główczyce ul. Kościuszki 10 76-220 Główczyce
8. Fotografia z opisem wskazującym orientację albo mapa z zaznaczonym stanowiskiem archeologicznym 			5. Przynależność administracyjna województwo: POMORSKIE powiat: SŁUPSKI gmina: GŁÓWCZYCE
			6. Formy ochrony miejscowy plan zagospodarowania przestrzennego Uchwała Nr 79/112/2003 z dnia 28.11.2003 r.
			7. Opracowanie karty adresowej (autor, data, podpis) Irena Sobierajska 25.06.2013 r.

GEZ	KARTA ADRESOWA ZABYTKU NIERUCHOMEGO		3. Miejscowość GŁÓWCZYCE
1. Nazwa DOM		2. Czas powstania pocz. XX w.	4. Adres Główczyce ul. Kościuszki 12 76-220 Główczyce
8. Fotografia z opisem wskazującym orientację albo mapa z zaznaczonym stanowiskiem archeologicznym  			5. Przynależność administracyjna województwo: POMORSKIE powiat: SŁUPSKI gmina: GŁÓWCZYCE
			6. Formy ochrony miejscowy plan zagospodarowania przestrzennego Uchwała Nr 79/112/2003 z dnia 28.11.2003 r.
			7. Opracowanie karty adresowej (autor, data, podpis) Irena Sobierajska 25.06.2013 r.

GEZ	KARTA ADRESOWA ZABYTKU NIERUCHOMEGO		3. Miejscowość GŁÓWCZYCE
1. Nazwa DOM		2. Czas powstania pocz. XX w.	4. Adres Główczyce ul. Kościuszki 14 76-220 Główczyce
8. Fotografia z opisem wskazującym orientację albo mapa z zaznaczonym stanowiskiem archeologicznym  			5. Przynależność administracyjna województwo: POMORSKIE powiat: SŁUPSKI gmina: GŁÓWCZYCE
			6. Formy ochrony miejscowy plan zagospodarowania przestrzennego Uchwała Nr 79/112/2003 z dnia 28.11.2003 r.
			7. Opracowanie karty adresowej (autor, data, podpis) Irena Sobierajska 25.06.2013 r.

GEZ	KARTA ADRESOWA ZABYTKU NIERUCHOMEGO		3. Miejscowość GŁÓWCZYCE
1. Nazwa DOM		2. Czas powstania 1920 r.	4. Adres Główczyce ul. Kościuszki 17 76-220 Główczyce
8. Fotografia z opisem wskazującym orientację albo mapa z zaznaczonym stanowiskiem archeologicznym			5. Przynależność administracyjna województwo: POMORSKIE powiat: SŁUPSKI gmina: GŁÓWCZYCE
			6. Formy ochrony miejscowy plan zagospodarowania przestrzennego Uchwała Nr 79/112/2003 z dnia 28.11.2003 r.
			7. Opracowanie karty adresowej (autor, data, podpis) Irena Sobierajska 25.06.2013 r.

GEZ	KARTA ADRESOWA ZABYTKU NIERUCHOMEGO		3. Miejscowość GŁÓWCZYCE
1. Nazwa DOM		2. Czas powstania k. XIX w.	4. Adres Główczyce ul. Kościuszki 20 76-220 Główczyce
8. Fotografia z opisem wskazującym orientację albo mapa z zaznaczonym stanowiskiem archeologicznym			5. Przynależność administracyjna województwo: POMORSKIE powiat: SŁUPSKI gmina: GŁÓWCZYCE
			6. Formy ochrony miejscowy plan zagospodarowania przestrzennego Uchwała Nr 79/112/2003 z dnia 28.11.2003 r.
			7. Opracowanie karty adresowej (autor, data, podpis) Irena Sobierajska 25.06.2013 r.

GEZ	KARTA ADRESOWA ZABYTKU NIERUCHOMEGO		3. Miejscowość GŁÓWCZYCE
1. Nazwa DOM		2. Czas powstania pocz. XX w.	4. Adres Główczyce ul. Mickiewicza 1 76-220 Główczyce
8. Fotografia z opisem wskazującym orientację albo mapa z zaznaczonym stanowiskiem archeologicznym  			5. Przynależność administracyjna województwo: POMORSKIE powiat: SŁUPSKI gmina: GŁÓWCZYCE
			6. Formy ochrony miejscowy plan zagospodarowania przestrzennego Uchwała Nr 79/112/2003 z dnia 28.11.2003 r.
			7. Opracowanie karty adresowej (autor, data, podpis) Irena Sobierajska 25.06.2013 r.

GEZ	KARTA ADRESOWA ZABYTKU NIERUCHOMEGO		3. Miejscowość GŁÓWCZYCE
1. Nazwa DOM		2. Czas powstania pocz. XX w.	4. Adres Główczyce ul. Mickiewicza 3 76-220 Główczyce
8. Fotografia z opisem wskazującym orientację albo mapa z zaznaczonym stanowiskiem archeologicznym  			5. Przynależność administracyjna województwo: POMORSKIE powiat: SŁUPSKI gmina: GŁÓWCZYCE
			6. Formy ochrony miejscowy plan zagospodarowania przestrzennego Uchwała Nr 79/112/2003 z dnia 28.11.2003 r.
			7. Opracowanie karty adresowej (autor, data, podpis) Irena Sobierajska 25.06.2013 r.

GEZ	KARTA ADRESOWA ZABYTKU NIERUCHOMEGO		3. Miejscowość GŁÓWCZYCE
1. Nazwa DOM		2. Czas powstania 1 ćw. XX w.	4. Adres Główczyce ul. Mickiewicza 6 76-220 Główczyce
8. Fotografia z opisem wskazującym orientację albo mapa z zaznaczonym stanowiskiem archeologicznym 			5. Przynależność administracyjna województwo: POMORSKIE powiat: SŁUPSKI gmina: GŁÓWCZYCE
			6. Formy ochrony miejscowy plan zagospodarowania przestrzennego Uchwała Nr 79/112/2003 z dnia 28.11.2003 r. 7. Opracowanie karty adresowej (autor, data, podpis) Irena Sobierajska 25.06.2013 r.

GEZ	KARTA ADRESOWA ZABYTKU NIERUCHOMEGO		3. Miejscowość GŁÓWCZYCE
1. Nazwa DOM		2. Czas powstania pocz. XX w.	4. Adres Główczyce ul. Mickiewicza 11 76-220 Główczyce
8. Fotografia z opisem wskazującym orientację albo mapa z zaznaczonym stanowiskiem archeologicznym  			5. Przynależność administracyjna województwo: POMORSKIE powiat: SŁUPSKI gmina: GŁÓWCZYCE
			6. Formy ochrony miejscowy plan zagospodarowania przestrzennego Uchwała Nr 79/112/2003 z dnia 28.11.2003 r.
			7. Opracowanie karty adresowej (autor, data, podpis) Irena Sobierajska 25.06.2013 r.

GEZ	KARTA ADRESOWA ZABYTKU NIERUCHOMEGO		3. Miejscowość GŁÓWCZYCE
1. Nazwa DOM		2. Czas powstania k. XIX w.	4. Adres Główczyce ul. Mickiewicza 22 76-220 Główczyce
8. Fotografia z opisem wskazującym orientację albo mapa z zaznaczonym stanowiskiem archeologicznym  			5. Przynależność administracyjna województwo: POMORSKIE powiat: SŁUPSKI gmina: GŁÓWCZYCE
			6. Formy ochrony miejscowy plan zagospodarowania przestrzennego Uchwała Nr 79/112/2003 z dnia 28.11.2003 r. 7. Opracowanie karty adresowej (autor, data, podpis) Irena Sobierajska 25.06.2013 r.


GEZ	KARTA ADRESOWA ZABYTKU NIERUCHOMEGO		3. Miejscowość GŁÓWCZYCE
1. Nazwa DOM		2. Czas powstania I. 30 XX w.	4. Adres Główczyce ul. Osiedle 3 76-220 Główczyce
8. Fotografia z opisem wskazującym orientację albo mapa z zaznaczonym stanowiskiem archeologicznym 			5. Przynależność administracyjna województwo: POMORSKIE powiat: SŁUPSKI gmina: GŁÓWCZYCE
			6. Formy ochrony miejscowy plan zagospodarowania przestrzennego Uchwała Nr 79/112/2003 z dnia 28.11.2003 r.
			7. Opracowanie karty adresowej (autor, data, podpis) Irena Sobierajska 25.06.2013 r.

GEZ	KARTA ADRESOWA ZABYTKU NIERUCHOMEGO		3. Miejscowość GŁÓWCZYCE
1. Nazwa DOM		2. Czas powstania 1 ćw. XX w.	4. Adres Główczyce ul. Podgórna 8 76-220 Główczyce
8. Fotografia z opisem wskazującym orientację albo mapa z zaznaczonym stanowiskiem archeologicznym  			5. Przynależność administracyjna województwo: POMORSKIE powiat: SŁUPSKI gmina: GŁÓWCZYCE
			6. Formy ochrony miejscowy plan zagospodarowania przestrzennego Uchwała Nr 79/112/2003 z dnia 28.11.2003 r.
			7. Opracowanie karty adresowej (autor, data, podpis) Irena Sobierajska 25.06.2013 r.

GEZ	KARTA ADRESOWA ZABYTKU NIERUCHOMEGO		3. Miejscowość GŁÓWCZYCE
1. Nazwa DOM		2. Czas powstania pocz. XX w.	4. Adres Główczyce ul. Skórzyńska 3 76-220 Główczyce
8. Fotografia z opisem wskazującym orientację albo mapa z zaznaczonym stanowiskiem archeologicznym  			5. Przynależność administracyjna województwo: POMORSKIE powiat: SŁUPSKI gmina: GŁÓWCZYCE
			6. Formy ochrony miejscowy plan zagospodarowania przestrzennego Uchwała Nr 79/112/2003 z dnia 28.11.2003 r.
			7. Opracowanie karty adresowej (autor, data, podpis) Irena Sobierajska 25.06.2013 r.


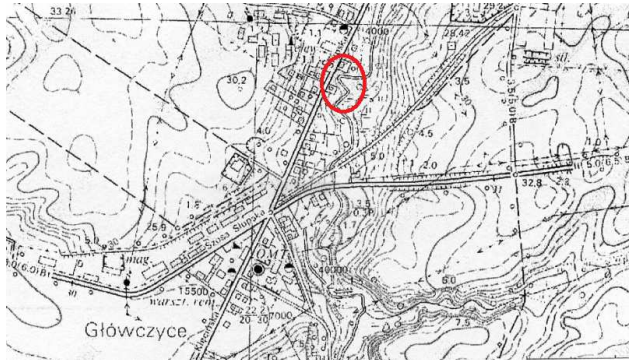
GEZ	KARTA ADRESOWA ZABYTKU NIERUCHOMEGO		3. Miejscowość GŁÓWCZYCE
1. Nazwa DOM		2. Czas powstania pocz. XX w.	4. Adres Główczyce ul. Słupska 2 76-220 Główczyce
8. Fotografia z opisem wskazującym orientację albo mapa z zaznaczonym stanowiskiem archeologicznym			5. Przynależność administracyjna województwo: POMORSKIE powiat: SŁUPSKI gmina: GŁÓWCZYCE
			6. Formy ochrony miejscowy plan zagospodarowania przestrzennego Uchwała Nr 79/112/2003 z dnia 28.11.2003 r.
			7. Opracowanie karty adresowej (autor, data, podpis) Irena Sobierajska 25.06.2013 r.


GEZ	KARTA ADRESOWA ZABYTKU NIERUCHOMEGO		3. Miejscowość GŁÓWCZYCE
1. Nazwa DOM		2. Czas powstania pocz. XX w.	4. Adres Główczyce ul. Słupska 4 76-220 Główczyce
8. Fotografia z opisem wskazującym orientację albo mapa z zaznaczonym stanowiskiem archeologicznym  			5. Przynależność administracyjna województwo: POMORSKIE powiat: SŁUPSKI gmina: GŁÓWCZYCE
			6. Formy ochrony miejscowy plan zagospodarowania przestrzennego Uchwała Nr 79/112/2003 z dnia 28.11.2003 r.
			7. Opracowanie karty adresowej (autor, data, podpis) Irena Sobierajska 25.06.2013 r.

GEZ	KARTA ADRESOWA ZABYTKU NIERUCHOMEGO		3. Miejscowość GŁÓWCZYCE
1. Nazwa DOM		2. Czas powstania pocz. XX w.	4. Adres Główczyce ul. Słupska 6 76-220 Główczyce
8. Fotografia z opisem wskazującym orientację albo mapa z zaznaczonym stanowiskiem archeologicznym  			5. Przynależność administracyjna województwo: POMORSKIE powiat: SŁUPSKI gmina: GŁÓWCZYCE
			6. Formy ochrony miejscowy plan zagospodarowania przestrzennego Uchwała Nr 79/112/2003 z dnia 28.11.2003 r.
			7. Opracowanie karty adresowej (autor, data, podpis) Irena Sobierajska 25.06.2013 r.

GEZ	KARTA ADRESOWA ZABYTKU NIERUCHOMEGO		3. Miejscowość GŁÓWCZYCE
1. Nazwa DOM		2. Czas powstania 1 ćw. XX w.	4. Adres Główczyce ul. Słupska 19 76-220 Główczyce
8. Fotografia z opisem wskazującym orientację albo mapa z zaznaczonym stanowiskiem archeologicznym  			5. Przynależność administracyjna województwo: POMORSKIE powiat: SŁUPSKI gmina: GŁÓWCZYCE
			6. Formy ochrony miejscowy plan zagospodarowania przestrzennego Uchwała Nr 79/112/2003 z dnia 28.11.2003 r.
			7. Opracowanie karty adresowej (autor, data, podpis) Irena Sobierajska 25.06.2013 r.

GEZ	KARTA ADRESOWA ZABYTKU NIERUCHOMEGO		3. Miejscowość GŁÓWCZYCE
1. Nazwa DOM		2. Czas powstania 1 ćw. XX w.	4. Adres Główczyce ul. Słupska 20 76-220 Główczyce
8. Fotografia z opisem wskazującym orientację albo mapa z zaznaczonym stanowiskiem archeologicznym  			5. Przynależność administracyjna województwo: POMORSKIE powiat: SŁUPSKI gmina: GŁÓWCZYCE
			6. Formy ochrony miejscowy plan zagospodarowania przestrzennego Uchwała Nr 79/112/2003 z dnia 28.11.2003 r.
			7. Opracowanie karty adresowej (autor, data, podpis) Irena Sobierajska 25.06.2013 r.

GEZ	KARTA ADRESOWA ZABYTKU NIERUCHOMEGO		3. Miejscowość GŁÓWCZYCE
1. Nazwa DOM		2. Czas powstania 1 ćw. XX w.	4. Adres Główczyce ul. Słupska 22 76-220 Główczyce
8. Fotografia z opisem wskazującym orientację albo mapa z zaznaczonym stanowiskiem archeologicznym  			5. Przynależność administracyjna województwo: POMORSKIE powiat: SŁUPSKI gmina: GŁÓWCZYCE
			6. Formy ochrony miejscowy plan zagospodarowania przestrzennego Uchwała Nr 79/112/2003 z dnia 28.11.2003 r.
			7. Opracowanie karty adresowej (autor, data, podpis) Irena Sobierajska 25.06.2013 r.

GEZ	KARTA ADRESOWA ZABYTKU NIERUCHOMEGO		3. Miejscowość GŁÓWCZYCE
1. Nazwa DOM		2. Czas powstania 1 ćw. XX w.	4. Adres Główczyce ul. Słupska 23 76-220 Główczyce
8. Fotografia z opisem wskazującym orientację albo mapa z zaznaczonym stanowiskiem archeologicznym 			5. Przynależność administracyjna województwo: POMORSKIE powiat: SŁUPSKI gmina: GŁÓWCZYCE
			6. Formy ochrony miejscowy plan zagospodarowania przestrzennego Uchwała Nr 79/112/2003 z dnia 28.11.2003 r. 7. Opracowanie karty adresowej (autor, data, podpis) Irena Sobierajska 25.06.2013 r.

GEZ	KARTA ADRESOWA ZABYTKU NIERUCHOMEGO		3. Miejscowość GŁÓWCZYCE
1. Nazwa DOM		2. Czas powstania XIX/XX w.	4. Adres Główczyce ul. Słupska 27 76-220 Główczyce
8. Fotografia z opisem wskazującym orientację albo mapa z zaznaczonym stanowiskiem archeologicznym 			5. Przynależność administracyjna województwo: POMORSKIE powiat: SŁUPSKI gmina: GŁÓWCZYCE
			6. Formy ochrony miejscowy plan zagospodarowania przestrzennego Uchwała Nr 79/112/2003 z dnia 28.11.2003 r. 7. Opracowanie karty adresowej (autor, data, podpis) Irena Sobierajska 25.06.2013 r.

GEZ	KARTA ADRESOWA ZABYTKU NIERUCHOMEGO		3. Miejscowość GŁÓWCZYCE
1. Nazwa DOM		2. Czas powstania pocz. XX w.	4. Adres Główczyce ul. Słupska 31 76-220 Główczyce
8. Fotografia z opisem wskazującym orientację albo mapa z zaznaczonym stanowiskiem archeologicznym  			5. Przynależność administracyjna województwo: POMORSKIE powiat: SŁUPSKI gmina: GŁÓWCZYCE
			6. Formy ochrony miejscowy plan zagospodarowania przestrzennego Uchwała Nr 79/112/2003 z dnia 28.11.2003 r.
			7. Opracowanie karty adresowej (autor, data, podpis) Irena Sobierajska 25.06.2013 r.



GEZ	KARTA ADRESOWA ZABYTKU NIERUCHOMEGO		3. Miejscowość GŁÓWCZYCE
1. Nazwa DOM		2. Czas powstania 1 ćw. XX w.	4. Adres Główczyce ul. Szosa Słupska 1 76-220 Główczyce
8. Fotografia z opisem wskazującym orientację albo mapa z zaznaczonym stanowiskiem archeologicznym  			5. Przynależność administracyjna województwo: POMORSKIE powiat: SŁUPSKI gmina: GŁÓWCZYCE
			6. Formy ochrony miejscowy plan zagospodarowania przestrzennego Uchwała Nr 79/112/2003 z dnia 28.11.2003 r.
			7. Opracowanie karty adresowej (autor, data, podpis) Irena Sobierajska 25.06.2013 r.



GEZ	KARTA ADRESOWA ZABYTKU NIERUCHOMEGO		3. Miejscowość GŁÓWCZYCE
1. Nazwa DOM		2. Czas powstania 1 ćw. XX w.	4. Adres Główczyce ul. Szosa Słupska 3 76-220 Główczyce
8. Fotografia z opisem wskazującym orientację albo mapa z zaznaczonym stanowiskiem archeologicznym			5. Przynależność administracyjna województwo: POMORSKIE powiat: SŁUPSKI gmina: GŁÓWCZYCE
			6. Formy ochrony miejscowy plan zagospodarowania przestrzennego Uchwała Nr 79/112/2003 z dnia 28.11.2003 r.
			7. Opracowanie karty adresowej (autor, data, podpis) Irena Sobierajska 25.06.2013 r.

GEZ	KARTA ADRESOWA ZABYTKU NIERUCHOMEGO		3. Miejscowość GORZYNO
1. Nazwa CMENTARZ EWANGELICKI		2. Czas powstania I. 70 XIX w.	4. Adres Gorzyno 76-220 Główny
8. Fotografia z opisem wskazującym orientację albo mapa z zaznaczonym stanowiskiem archeologicznym			5. Przynależność administracyjna województwo: POMORSKIE powiat: SŁUPSKI gmina: GŁÓWCZYCE 6. Formy ochrony ustalenie ochrony w miejscowym planie zagospodarowania przestrzennego lub w decyzji o warunkach zabudowy 7. Opracowanie karty adresowej (autor, data, podpis) Irena Sobierajska 25.06.2013 r.
 			

GEZ	KARTA ADRESOWA ZABYTKU NIERUCHOMEGO		3. Miejscowość GORZYNO
1. Nazwa PAŁAC w zespole pałacowo-parkowym i folwarcznym		2. Czas powstania 1 poł. XIX w., rozbud. 2 poł. XIX w.	4. Adres Gorzyno 13 76-220 Główny
8. Fotografia z opisem wskazującym orientację albo mapa z zaznaczonym stanowiskiem archeologicznym			5. Przynależność administracyjna województwo: POMORSKIE powiat: SŁUPSKI gmina: GŁÓWCZYCE
			6. Formy ochrony rejestr zabytków nr 1114 z dnia 27.05.1986 r.
			7. Opracowanie karty adresowej (autor, data, podpis) Irena Sobierajska 25.06.2013 r.

GEZ	KARTA ADRESOWA ZABYTKU NIERUCHOMEGO		3. Miejscowość GORZYNO
1. Nazwa PARK w zespole pałacowo-parkowym i folwarcznym		2. Czas powstania 1 poł. XIX w.	4. Adres Gorzyno 76-220 Główny
8. Fotografia z opisem wskazującym orientację albo mapa z zaznaczonym stanowiskiem archeologicznym			5. Przynależność administracyjna województwo: POMORSKIE powiat: SŁUPSKI gmina: GŁÓWCZYCE
			6. Formy ochrony rejestr zabytków nr 1114 z dnia 27.05.1986 r.
			7. Opracowanie karty adresowej (autor, data, podpis) Irena Sobierajska 25.06.2013 r.

GEZ	KARTA ADRESOWA ZABYTKU NIERUCHOMEGO		3. Miejscowość GORZYNO
1. Nazwa STAJNIA w zespole pałacowo-parkowym i folwarcznym		2. Czas powstania 4 ćw. XIX w.	4. Adres Gorzyno 76-220 Główny
8. Fotografia z opisem wskazującym orientację albo mapa z zaznaczonym stanowiskiem archeologicznym			5. Przynależność administracyjna województwo: POMORSKIE powiat: SŁUPSKI gmina: GŁÓWCZYCE
			6. Formy ochrony ustalenie ochrony w miejscowym planie zagospodarowania przestrzennego lub w decyzji o warunkach zabudowy
			7. Opracowanie karty adresowej (autor, data, podpis) Irena Sobierajska 25.06.2013 r.

GEZ	KARTA ADRESOWA ZABYTKU NIERUCHOMEGO		3. Miejscowość GORZYNO
1. Nazwa DOM ZARZĄDCY w zespole pałacowo-parkowym i folwarcznym		2. Czas powstania k. XIX w.	4. Adres Gorzyno 15 76-220 Główny
8. Fotografia z opisem wskazującym orientację albo mapa z zaznaczonym stanowiskiem archeologicznym			5. Przynależność administracyjna województwo: POMORSKIE powiat: SŁUPSKI gmina: GŁÓWCZYCE
			6. Formy ochrony ustalenie ochrony w miejscowym planie zagospodarowania przestrzennego lub w decyzji o warunkach zabudowy
			7. Opracowanie karty adresowej (autor, data, podpis) Irena Sobierajska 25.06.2013 r.

GEZ	KARTA ADRESOWA ZABYTKU NIERUCHOMEGO		3. Miejscowość GOSTKOWO
1. Nazwa CMENTARZ EWANGELICKI		2. Czas powstania poł. XIX w.	4. Adres Gostkowo 76-220 Główny
8. Fotografia z opisem wskazującym orientację albo mapa z zaznaczonym stanowiskiem archeologicznym  			5. Przynależność administracyjna województwo: POMORSKIE powiat: SŁUPSKI gmina: GŁÓWCZYCE
			6. Formy ochrony ustalenie ochrony w miejscowym planie zagospodarowania przestrzennego lub w decyzji o warunkach zabudowy
			7. Opracowanie karty adresowej (autor, data, podpis) Irena Sobierajska 25.06.2013 r.

GEZ	KARTA ADRESOWA ZABYTKU NIERUCHOMEGO		3. Miejscowość IZBICA
1. Nazwa KOŚCIÓŁ FIL. P.W. ŚW. JÓZEFA		2. Czas powstania 1930 r.	4. Adres Izbica 76-220 Główny
8. Fotografia z opisem wskazującym orientację albo mapa z zaznaczonym stanowiskiem archeologicznym			5. Przynależność administracyjna województwo: POMORSKIE powiat: SŁUPSKI gmina: GŁÓWCZYCE
			6. Formy ochrony miejscowy plan zagospodarowania przestrzennego Uchwała Nr 57/395/2006 z dnia 24.10.2006 r.
			7. Opracowanie karty adresowej (autor, data, podpis) Irena Sobierajska 25.06.2013 r.

GEZ	KARTA ADRESOWA ZABYTKU NIERUCHOMEGO		3. Miejscowość IZBICA
1. Nazwa CMENTARZ EWANGELICKI, ob. komunalny		2. Czas powstania k. XIX w.	4. Adres Izbica 76-220 Główczyce
8. Fotografia z opisem wskazującym orientację albo mapa z zaznaczonym stanowiskiem archeologicznym			5. Przynależność administracyjna województwo: POMORSKIE powiat: SŁUPSKI gmina: GŁÓWCZYCE
			6. Formy ochrony miejscowy plan zagospodarowania przestrzennego Uchwała Nr 57/395/2006 z dnia 24.10.2006 r.
			7. Opracowanie karty adresowej (autor, data, podpis) Irena Sobierajska 25.06.2013 r.

GEZ	KARTA ADRESOWA ZABYTKU NIERUCHOMEGO		3. Miejscowość IZBICA
1. Nazwa PARK DWORSKI		2. Czas powstania 1 poł. XIX w.	4. Adres Izbica 76-220 Główny
8. Fotografia z opisem wskazującym orientację albo mapa z zaznaczonym stanowiskiem archeologicznym			5. Przynależność administracyjna województwo: POMORSKIE powiat: SŁUPSKI gmina: GŁÓWCZYCE
			6. Formy ochrony miejscowy plan zagospodarowania przestrzennego Uchwała Nr 57/395/2006 z dnia 24.10.2006 r.
			7. Opracowanie karty adresowej (autor, data, podpis) Irena Sobierajska 25.06.2013 r.

GEZ	KARTA ADRESOWA ZABYTKU NIERUCHOMEGO		3. Miejscowość IZBICA
1. Nazwa DOM		2. Czas powstania 2 poł. XIX w.	4. Adres Izbica 3 76-220 Główczyce
8. Fotografia z opisem wskazującym orientację albo mapa z zaznaczonym stanowiskiem archeologicznym  			5. Przynależność administracyjna województwo: POMORSKIE powiat: SŁUPSKI gmina: GŁÓWCZYCE
			6. Formy ochrony miejscowy plan zagospodarowania przestrzennego Uchwała Nr 57/395/2006 z dnia 24.10.2006 r.
			7. Opracowanie karty adresowej (autor, data, podpis) Irena Sobierajska 25.06.2013 r.

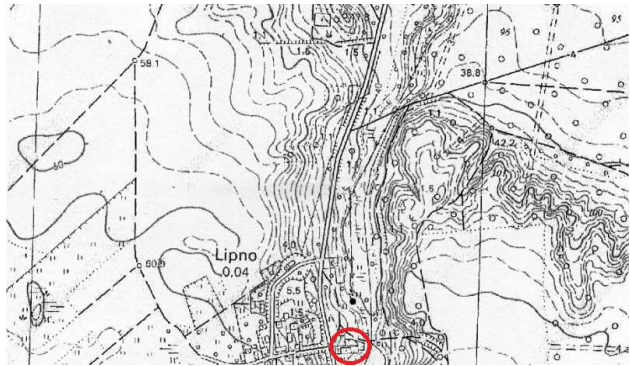
GEZ	KARTA ADRESOWA ZABYTKU NIERUCHOMEGO		3. Miejscowość IZBICA
1. Nazwa DOM		2. Czas powstania pocz. XX w.	4. Adres Izbica 35 76-220 Główczyce
8. Fotografia z opisem wskazującym orientację albo mapa z zaznaczonym stanowiskiem archeologicznym			5. Przynależność administracyjna województwo: POMORSKIE powiat: SŁUPSKI gmina: GŁÓWCZYCE
			6. Formy ochrony miejscowy plan zagospodarowania przestrzennego Uchwała Nr 57/395/2006 z dnia 24.10.2006 r.
			7. Opracowanie karty adresowej (autor, data, podpis) Irena Sobierajska 25.06.2013 r.

GEZ	KARTA ADRESOWA ZABYTKU NIERUCHOMEGO		3. Miejscowość IZBICA
1. Nazwa DOM		2. Czas powstania k. XIX w.	4. Adres Izbica 41 76-220 Główny
8. Fotografia z opisem wskazującym orientację albo mapa z zaznaczonym stanowiskiem archeologicznym			5. Przynależność administracyjna województwo: POMORSKIE powiat: SŁUPSKI gmina: GŁÓWCZYCE
			6. Formy ochrony miejscowy plan zagospodarowania przestrzennego Uchwała Nr 57/395/2006 z dnia 24.10.2006 r.
			7. Opracowanie karty adresowej (autor, data, podpis) Irena Sobierajska 25.06.2013 r.


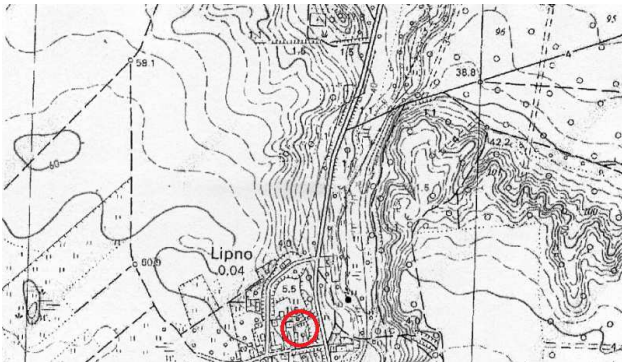
GEZ	KARTA ADRESOWA ZABYTKU NIERUCHOMEGO		3. Miejscowość KŁĘCINO
1. Nazwa CMENTARZ EWANGELICKI		2. Czas powstania k. XIX w.	4. Adres Kłęcino 76-220 Główny
8. Fotografia z opisem wskazującym orientację albo mapa z zaznaczonym stanowiskiem archeologicznym			5. Przynależność administracyjna województwo: POMORSKIE powiat: SŁUPSKI gmina: GŁÓWCZYCE
			6. Formy ochrony ustalenie ochrony w miejscowym planie zagospodarowania przestrzennego lub w decyzji o warunkach zabudowy
			7. Opracowanie karty adresowej (autor, data, podpis) Irena Sobierajska 25.06.2013 r.

GEZ	KARTA ADRESOWA ZABYTKU NIERUCHOMEGO		3. Miejscowość KŁĘCINO
1. Nazwa PARK PAŁACOWY		2. Czas powstania 1 poł. XIX w.	4. Adres Kłęcino 76-220 Główny
8. Fotografia z opisem wskazującym orientację albo mapa z zaznaczonym stanowiskiem archeologicznym			5. Przynależność administracyjna województwo: POMORSKIE powiat: SŁUPSKI gmina: GŁÓWCZYCE
			6. Formy ochrony ustalenie ochrony w miejscowym planie zagospodarowania przestrzennego lub w decyzji o warunkach zabudowy
			7. Opracowanie karty adresowej (autor, data, podpis) Irena Sobierajska 25.06.2013 r.



GEZ	KARTA ADRESOWA ZABYTKU NIERUCHOMEGO		3. Miejscowość LIPNO
1. Nazwa CMENTARZ EWANGELICKI		2. Czas powstania I. 70 XIX w.	4. Adres Lipno 76-220 Główny
8. Fotografia z opisem wskazującym orientację albo mapa z zaznaczonym stanowiskiem archeologicznym			5. Przynależność administracyjna województwo: POMORSKIE powiat: SŁUPSKI gmina: GŁÓWCZYCE
			6. Formy ochrony ustalenie ochrony w miejscowym planie zagospodarowania przestrzennego lub w decyzji o warunkach zabudowy
			7. Opracowanie karty adresowej (autor, data, podpis) Irena Sobierajska 25.06.2013 r.

GEZ	KARTA ADRESOWA ZABYTKU NIERUCHOMEGO		3. Miejscowość LIPNO
1. Nazwa OBORA w zagrodzie		2. Czas powstania 1913 r.	4. Adres Lipno 7 76-220 Główny
8. Fotografia z opisem wskazującym orientację albo mapa z zaznaczonym stanowiskiem archeologicznym			5. Przynależność administracyjna województwo: POMORSKIE powiat: SŁUPSKI gmina: GŁÓWCZYCE
			6. Formy ochrony ustalenie ochrony w miejscowym planie zagospodarowania przestrzennego lub w decyzji o warunkach zabudowy
			7. Opracowanie karty adresowej (autor, data, podpis) Irena Sobierajska 25.06.2013 r.

GEZ	KARTA ADRESOWA ZABYTKU NIERUCHOMEGO		3. Miejscowość LIPNO
1. Nazwa STODOŁA w zagrodzie		2. Czas powstania k. XIX w.	4. Adres Lipno 7 76-220 Główny
8. Fotografia z opisem wskazującym orientację albo mapa z zaznaczonym stanowiskiem archeologicznym			5. Przynależność administracyjna województwo: POMORSKIE powiat: SŁUPSKI gmina: GŁÓWCZYCE
			6. Formy ochrony ustalenie ochrony w miejscowym planie zagospodarowania przestrzennego lub w decyzji o warunkach zabudowy
			7. Opracowanie karty adresowej (autor, data, podpis) Irena Sobierajska 25.06.2013 r.

GEZ	KARTA ADRESOWA ZABYTKU NIERUCHOMEGO		3. Miejscowość LIPNO
1. Nazwa OBORA w zagrodzie		2. Czas powstania 1 ćw. XX w.	4. Adres Lipno 8 76-220 Główny
8. Fotografia z opisem wskazującym orientację albo mapa z zaznaczonym stanowiskiem archeologicznym			5. Przynależność administracyjna województwo: POMORSKIE powiat: SŁUPSKI gmina: GŁÓWCZYCE
 			6. Formy ochrony ustalenie ochrony w miejscowym planie zagospodarowania przestrzennego lub w decyzji o warunkach zabudowy 7. Opracowanie karty adresowej (autor, data, podpis) Irena Sobierajska 25.06.2013 r.

GEZ	KARTA ADRESOWA ZABYTKU NIERUCHOMEGO		3. Miejscowość LIPNO
1. Nazwa STODOŁA w zagrodzie		2. Czas powstania 1914 r.	4. Adres Lipno 8 76-220 Główny
8. Fotografia z opisem wskazującym orientację albo mapa z zaznaczonym stanowiskiem archeologicznym			5. Przynależność administracyjna województwo: POMORSKIE powiat: SŁUPSKI gmina: GŁÓWCZYCE
			6. Formy ochrony ustalenie ochrony w miejscowym planie zagospodarowania przestrzennego lub w decyzji o warunkach zabudowy
			7. Opracowanie karty adresowej (autor, data, podpis) Irena Sobierajska 25.06.2013 r.

GEZ	KARTA ADRESOWA ZABYTKU NIERUCHOMEGO		3. Miejscowość OLSZEWKO
1. Nazwa CMENTARZ EWANGELICKO-KATOLICKI		2. Czas powstania XIX w.	4. Adres Olszewko 76-220 Główny
8. Fotografia z opisem wskazującym orientację albo mapa z zaznaczonym stanowiskiem archeologicznym			5. Przynależność administracyjna województwo: POMORSKIE powiat: SŁUPSKI gmina: GŁÓWCZYCE
			6. Formy ochrony ustalenie ochrony w miejscowym planie zagospodarowania przestrzennego lub w decyzji o warunkach zabudowy
			7. Opracowanie karty adresowej (autor, data, podpis) Irena Sobierajska 25.06.2013 r.


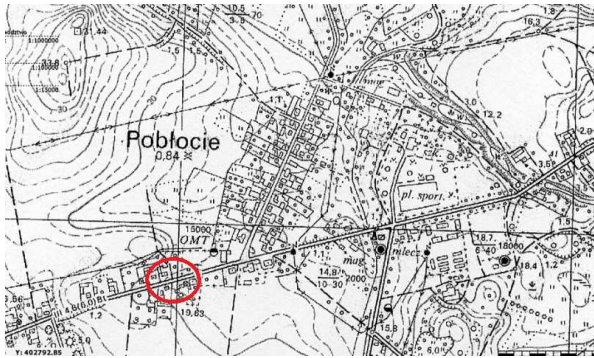
GEZ	KARTA ADRESOWA ZABYTKU NIERUCHOMEGO		3. Miejscowość POBŁOCIE
1. Nazwa CMENTARZ EWANGELICKI		2. Czas powstania k. XIX w.	4. Adres Pobłocie 76-220 Główny
8. Fotografia z opisem wskazującym orientację albo mapa z zaznaczonym stanowiskiem archeologicznym			5. Przynależność administracyjna województwo: POMORSKIE powiat: SŁUPSKI gmina: GŁÓWCZYCE
			6. Formy ochrony ustalenie ochrony w miejscowym planie zagospodarowania przestrzennego lub w decyzji o warunkach zabudowy
			7. Opracowanie karty adresowej (autor, data, podpis) Irena Sobierajska 25.06.2013 r.

GEZ	KARTA ADRESOWA ZABYTKU NIERUCHOMEGO		3. Miejscowość POBŁOCIE
1. Nazwa CMENTARZ EWANGELICKI		2. Czas powstania poł. XIX w.	4. Adres Pobłocie 76-220 Główny
8. Fotografia z opisem wskazującym orientację albo mapa z zaznaczonym stanowiskiem archeologicznym			5. Przynależność administracyjna województwo: POMORSKIE powiat: SŁUPSKI gmina: GŁÓWCZYCE
 			6. Formy ochrony ustalenie ochrony w miejscowym planie zagospodarowania przestrzennego lub w decyzji o warunkach zabudowy 7. Opracowanie karty adresowej (autor, data, podpis) Irena Sobierajska 25.06.2013 r.

GEZ	KARTA ADRESOWA ZABYTKU NIERUCHOMEGO		3. Miejscowość POBŁOCIE
1. Nazwa PAŁAC w zespole pałacowo-parkowym		2. Czas powstania pocz. XX w.	4. Adres Pobłocie 76-220 Główny
8. Fotografia z opisem wskazującym orientację albo mapa z zaznaczonym stanowiskiem archeologicznym			5. Przynależność administracyjna województwo: POMORSKIE powiat: SŁUPSKI gmina: GŁÓWCZYCE
 			6. Formy ochrony ustalenie ochrony w miejscowym planie zagospodarowania przestrzennego lub w decyzji o warunkach zabudowy 7. Opracowanie karty adresowej (autor, data, podpis) Irena Sobierajska 25.06.2013 r.

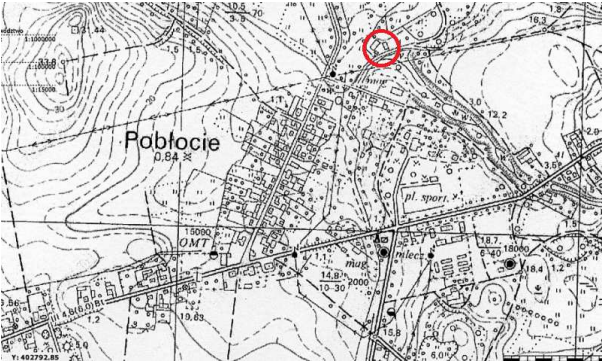
GEZ	KARTA ADRESOWA ZABYTKU NIERUCHOMEGO		3. Miejscowość POBŁOCIE
1. Nazwa PARK w zespole pałacowo-parkowym		2. Czas powstania XVIII/XIX w.	4. Adres Pobłocie 76-220 Główny
8. Fotografia z opisem wskazującym orientację albo mapa z zaznaczonym stanowiskiem archeologicznym			5. Przynależność administracyjna województwo: POMORSKIE powiat: SŁUPSKI gmina: GŁÓWCZYCE
			6. Formy ochrony ustalenie ochrony w miejscowym planie zagospodarowania przestrzennego lub w decyzji o warunkach zabudowy
			7. Opracowanie karty adresowej (autor, data, podpis) Irena Sobierajska 25.06.2013 r.

GEZ	KARTA ADRESOWA ZABYTKU NIERUCHOMEGO		3. Miejscowość POBŁOCIE
1. Nazwa DOM		2. Czas powstania pocz. XX w.	4. Adres Pobłocie 6 76-220 Główny
8. Fotografia z opisem wskazującym orientację albo mapa z zaznaczonym stanowiskiem archeologicznym			5. Przynależność administracyjna województwo: POMORSKIE powiat: SŁUPSKI gmina: GŁÓWCZYCE
 			6. Formy ochrony ustalenie ochrony w miejscowym planie zagospodarowania przestrzennego lub w decyzji o warunkach zabudowy 7. Opracowanie karty adresowej (autor, data, podpis) Irena Sobierajska 25.06.2013 r.

GEZ	KARTA ADRESOWA ZABYTKU NIERUCHOMEGO		3. Miejscowość POBŁOCIE
1. Nazwa DOM		2. Czas powstania 1907 r.	4. Adres Pobłocie 7 76-220 Główny
8. Fotografia z opisem wskazującym orientację albo mapa z zaznaczonym stanowiskiem archeologicznym			5. Przynależność administracyjna województwo: POMORSKIE powiat: SŁUPSKI gmina: GŁÓWCZYCE
			6. Formy ochrony ustalenie ochrony w miejscowym planie zagospodarowania przestrzennego lub w decyzji o warunkach zabudowy
			7. Opracowanie karty adresowej (autor, data, podpis) Irena Sobierajska 25.06.2013 r.

GEZ	KARTA ADRESOWA ZABYTKU NIERUCHOMEGO		3. Miejscowość POBŁOCIE
1. Nazwa DOM		2. Czas powstania 1 ćw. XX w.	4. Adres Pobłocie 30 76-220 Główny
8. Fotografia z opisem wskazującym orientację albo mapa z zaznaczonym stanowiskiem archeologicznym			5. Przynależność administracyjna województwo: POMORSKIE powiat: SŁUPSKI gmina: GŁÓWCZYCE
 			6. Formy ochrony ustalenie ochrony w miejscowym planie zagospodarowania przestrzennego lub w decyzji o warunkach zabudowy 7. Opracowanie karty adresowej (autor, data, podpis) Irena Sobierajska 25.06.2013 r.

GEZ	KARTA ADRESOWA ZABYTKU NIERUCHOMEGO		3. Miejscowość POBŁOCIE
1. Nazwa DOM, ob. przedszkole		2. Czas powstania pocz. XX w.	4. Adres Pobłocie 41 76-220 Główny
8. Fotografia z opisem wskazującym orientację albo mapa z zaznaczonym stanowiskiem archeologicznym			5. Przynależność administracyjna województwo: POMORSKIE powiat: SŁUPSKI gmina: GŁÓWCZYCE
 			6. Formy ochrony ustalenie ochrony w miejscowym planie zagospodarowania przestrzennego lub w decyzji o warunkach zabudowy 7. Opracowanie karty adresowej (autor, data, podpis) Irena Sobierajska 25.06.2013 r.

GEZ	KARTA ADRESOWA ZABYTKU NIERUCHOMEGO		3. Miejscowość POBŁOCIE
1. Nazwa ZAGRODA MŁYNARSKA		2. Czas powstania XIX/XX w.	4. Adres Pobłocie 49 76-220 Główny
8. Fotografia z opisem wskazującym orientację albo mapa z zaznaczonym stanowiskiem archeologicznym			5. Przynależność administracyjna województwo: POMORSKIE powiat: SŁUPSKI gmina: GŁÓWCZYCE
 			6. Formy ochrony ustalenie ochrony w miejscowym planie zagospodarowania przestrzennego lub w decyzji o warunkach zabudowy
			7. Opracowanie karty adresowej (autor, data, podpis) Irena Sobierajska 25.06.2013 r.

GEZ	KARTA ADRESOWA ZABYTKU NIERUCHOMEGO		3. Miejscowość POBŁOCIE
1. Nazwa DOM		2. Czas powstania pocz. XX w.	4. Adres Pobłocie 79 76-220 Główny
8. Fotografia z opisem wskazującym orientację albo mapa z zaznaczonym stanowiskiem archeologicznym			5. Przynależność administracyjna województwo: POMORSKIE powiat: SŁUPSKI gmina: GŁÓWCZYCE
			6. Formy ochrony ustalenie ochrony w miejscowym planie zagospodarowania przestrzennego lub w decyzji o warunkach zabudowy
			7. Opracowanie karty adresowej (autor, data, podpis) Irena Sobierajska 25.06.2013 r.

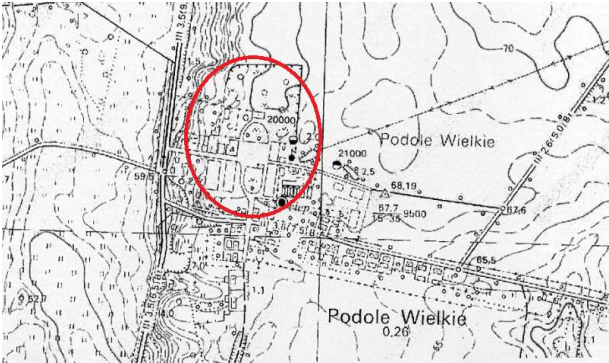
GEZ	KARTA ADRESOWA ZABYTKU NIERUCHOMEGO		3. Miejscowość PODOLE WIELKIE
1. Nazwa CMENTARZ RODOWY		2. Czas powstania 2 poł. XIX w.	4. Adres Podole Wielkie 76-220 Główny
8. Fotografia z opisem wskazującym orientację albo mapa z zaznaczonym stanowiskiem archeologicznym			5. Przynależność administracyjna województwo: POMORSKIE powiat: SŁUPSKI gmina: GŁÓWCZYCE
			6. Formy ochrony ustalenie ochrony w miejscowym planie zagospodarowania przestrzennego lub w decyzji o warunkach zabudowy
			7. Opracowanie karty adresowej (autor, data, podpis) Irena Sobierajska 25.06.2013 r.

GEZ	KARTA ADRESOWA ZABYTKU NIERUCHOMEGO		3. Miejscowość PODOLE WIELKIE
1. Nazwa DWÓR w zespole dworsko-parkowym		2. Czas powstania poł. XIX w.	4. Adres Podole Wielkie 22 76-220 Główny
8. Fotografia z opisem wskazującym orientację albo mapa z zaznaczonym stanowiskiem archeologicznym  			5. Przynależność administracyjna województwo: POMORSKIE powiat: SŁUPSKI gmina: GŁÓWCZYCE
			6. Formy ochrony rejestr zabytków nr 407 z dnia 15.02.1966 r.
			7. Opracowanie karty adresowej (autor, data, podpis) Irena Sobierajska 25.06.2013 r.


GEZ	KARTA ADRESOWA ZABYTKU NIERUCHOMEGO		3. Miejscowość PODOLE WIELKIE
1. Nazwa PARK w zespole dworsko-parkowym		2. Czas powstania 1 poł. XIX w.	4. Adres Podole Wielkie 76-220 Główny
8. Fotografia z opisem wskazującym orientację albo mapa z zaznaczonym stanowiskiem archeologicznym			5. Przynależność administracyjna województwo: POMORSKIE powiat: SŁUPSKI gmina: GŁÓWCZYCE
			6. Formy ochrony rejestr zabytków nr 407 z dnia 15.02.1966 r.
			7. Opracowanie karty adresowej (autor, data, podpis) Irena Sobierajska 25.06.2013 r.

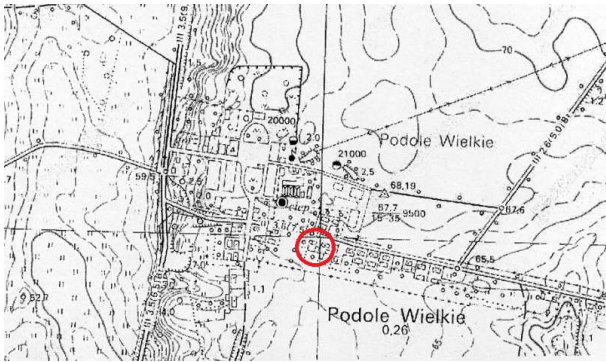
GEZ	KARTA ADRESOWA ZABYTKU NIERUCHOMEGO		3. Miejscowość PODOLE WIELKIE
1. Nazwa RZĄDCÓWKA w zespole folwarcznym		2. Czas powstania 2 poł. XIX w.	4. Adres Podole Wielkie 21 76-220 Główczyce
8. Fotografia z opisem wskazującym orientację albo mapa z zaznaczonym stanowiskiem archeologicznym			5. Przynależność administracyjna województwo: POMORSKIE powiat: SŁUPSKI gmina: GŁÓWCZYCE
 			6. Formy ochrony ustalenie ochrony w miejscowym planie zagospodarowania przestrzennego lub w decyzji o warunkach zabudowy 7. Opracowanie karty adresowej (autor, data, podpis) Irena Sobierajska 25.06.2013 r.

GEZ	KARTA ADRESOWA ZABYTKU NIERUCHOMEGO		3. Miejscowość PODOLE WIELKIE
1. Nazwa STAJNIA ZE SPICHLERZEM w zespole folwarcznym		2. Czas powstania 2 poł. XIX w.	4. Adres Podole Wielkie 76-220 Główny
8. Fotografia z opisem wskazującym orientację albo mapa z zaznaczonym stanowiskiem archeologicznym  			5. Przynależność administracyjna województwo: POMORSKIE powiat: SŁUPSKI gmina: GŁÓWCZYCE
			6. Formy ochrony ustalenie ochrony w miejscowym planie zagospodarowania przestrzennego lub w decyzji o warunkach zabudowy
			7. Opracowanie karty adresowej (autor, data, podpis) Irena Sobierajska 25.06.2013 r.

GEZ	KARTA ADRESOWA ZABYTKU NIERUCHOMEGO		3. Miejscowość PODOLE WIELKIE
1. Nazwa GORZELNIA w zespole folwarcznym		2. Czas powstania 1900 r.	4. Adres Podole Wielkie 76-220 Główczyce
8. Fotografia z opisem wskazującym orientację albo mapa z zaznaczonym stanowiskiem archeologicznym			5. Przynależność administracyjna województwo: POMORSKIE powiat: SŁUPSKI gmina: GŁÓWCZYCE
			6. Formy ochrony ustalenie ochrony w miejscowym planie zagospodarowania przestrzennego lub w decyzji o warunkach zabudowy
			7. Opracowanie karty adresowej (autor, data, podpis) Irena Sobierajska 25.06.2013 r.

GEZ	KARTA ADRESOWA ZABYTKU NIERUCHOMEGO		3. Miejscowość PODOLE WIELKIE
1. Nazwa STODOŁA w zespole folwarcznym		2. Czas powstania 2 poł. XIX w.	4. Adres Podole Wielkie 76-220 Główny
8. Fotografia z opisem wskazującym orientację albo mapa z zaznaczonym stanowiskiem archeologicznym			5. Przynależność administracyjna województwo: POMORSKIE powiat: SŁUPSKI gmina: GŁÓWCZYCE
 			6. Formy ochrony ustalenie ochrony w miejscowym planie zagospodarowania przestrzennego lub w decyzji o warunkach zabudowy 7. Opracowanie karty adresowej (autor, data, podpis) Irena Sobierajska 25.06.2013 r.

GEZ	KARTA ADRESOWA ZABYTKU NIERUCHOMEGO		3. Miejscowość PODOLE WIELKIE
1. Nazwa KUŹNIA, ob. dom w zespole folwarcznym		2. Czas powstania poł. XIX w.	4. Adres Podole Wielkie 23 76-220 Główny
8. Fotografia z opisem wskazującym orientację albo mapa z zaznaczonym stanowiskiem archeologicznym			5. Przynależność administracyjna województwo: POMORSKIE powiat: SŁUPSKI gmina: GŁÓWCZYCE
			6. Formy ochrony ustalenie ochrony w miejscowym planie zagospodarowania przestrzennego lub w decyzji o warunkach zabudowy
			7. Opracowanie karty adresowej (autor, data, podpis) Irena Sobierajska 25.06.2013 r.

GEZ	KARTA ADRESOWA ZABYTKU NIERUCHOMEGO		3. Miejscowość PODOLE WIELKIE
1. Nazwa DOM		2. Czas powstania 1 poł. XIX w.	4. Adres Podole Wielkie 9 76-220 Główny
8. Fotografia z opisem wskazującym orientację albo mapa z zaznaczonym stanowiskiem archeologicznym			5. Przynależność administracyjna województwo: POMORSKIE powiat: SŁUPSKI gmina: GŁÓWCZYCE
 			6. Formy ochrony ustalenie ochrony w miejscowym planie zagospodarowania przestrzennego lub w decyzji o warunkach zabudowy 7. Opracowanie karty adresowej (autor, data, podpis) Irena Sobierajska 25.06.2013 r.

GEZ	KARTA ADRESOWA ZABYTKU NIERUCHOMEGO		3. Miejscowość PRZEBĘDOWO SŁUPSKIE
1. Nazwa CMENTARZ EWANGELICKI		2. Czas powstania XIX w.	4. Adres Przebędowo Słupskie 76-220 Główczyce
8. Fotografia z opisem wskazującym orientację albo mapa z zaznaczonym stanowiskiem archeologicznym			5. Przynależność administracyjna województwo: POMORSKIE powiat: SŁUPSKI gmina: GŁÓWCZYCE
			6. Formy ochrony ustalenie ochrony w miejscowym planie zagospodarowania przestrzennego lub w decyzji o warunkach zabudowy
			7. Opracowanie karty adresowej (autor, data, podpis) Irena Sobierajska 25.06.2013 r.

GEZ	KARTA ADRESOWA ZABYTKU NIERUCHOMEGO		3. Miejscowość PRZEBĘDOWO SŁUPSKE
1. Nazwa STODOŁA w zespole folwarcznym		2. Czas powstania 2 poł. XIX w.	4. Adres Przebędowo Słupskie 76-220 Główny
8. Fotografia z opisem wskazującym orientację albo mapa z zaznaczonym stanowiskiem archeologicznym  			5. Przynależność administracyjna województwo: POMORSKIE powiat: SŁUPSKI gmina: GŁÓWCZYCE
			6. Formy ochrony ustalenie ochrony w miejscowym planie zagospodarowania przestrzennego lub w decyzji o warunkach zabudowy
			7. Opracowanie karty adresowej (autor, data, podpis) Irena Sobierajska 25.06.2013 r.


GEZ	KARTA ADRESOWA ZABYTKU NIERUCHOMEGO		3. Miejscowość PRZEBĘDOWO SŁUPSKE
1. Nazwa DOM ROBOTNIKÓW FOLWARCZNYCH w zespole folwarcznym		2. Czas powstania poł. XIX w.	4. Adres Przebędowo Słupskie 2 76-220 Główczyce
8. Fotografia z opisem wskazującym orientację albo mapa z zaznaczonym stanowiskiem archeologicznym 			5. Przynależność administracyjna województwo: POMORSKIE powiat: SŁUPSKI gmina: GŁÓWCZYCE
			6. Formy ochrony ustalenie ochrony w miejscowym planie zagospodarowania przestrzennego lub w decyzji o warunkach zabudowy
			7. Opracowanie karty adresowej (autor, data, podpis) Irena Sobierajska 25.06.2013 r.


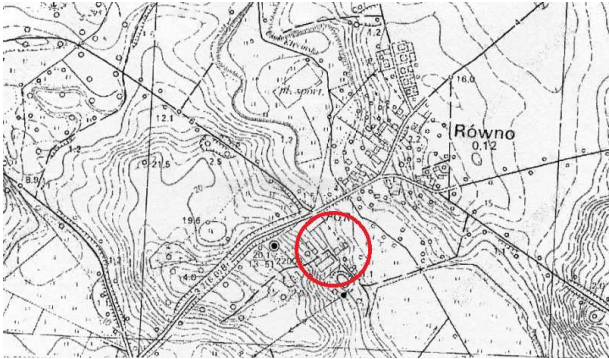
GEZ	KARTA ADRESOWA ZABYTKU NIERUCHOMEGO		3. Miejscowość PRZEBĘDOWO SŁUPSKE
1. Nazwa DOM ROBOTNIKÓW FOLWARCZNYCH w zespole folwarcznym		2. Czas powstania poł. XIX w.	4. Adres Przebędowo Słupskie 7 76-220 Główny
8. Fotografia z opisem wskazującym orientację albo mapa z zaznaczonym stanowiskiem archeologicznym			5. Przynależność administracyjna województwo: POMORSKIE powiat: SŁUPSKI gmina: GŁÓWCZYCE
			6. Formy ochrony ustalenie ochrony w miejscowym planie zagospodarowania przestrzennego lub w decyzji o warunkach zabudowy
			7. Opracowanie karty adresowej (autor, data, podpis) Irena Sobierajska 25.06.2013 r.

GEZ	KARTA ADRESOWA ZABYTKU NIERUCHOMEGO		3. Miejscowość PRZEBĘDOWO SŁUPSKE
1. Nazwa PARK w zespole folwarcznym		2. Czas powstania XVIII/XIX w.	4. Adres Przebędowo Słupskie 76-220 Główczyce
8. Fotografia z opisem wskazującym orientację albo mapa z zaznaczonym stanowiskiem archeologicznym			5. Przynależność administracyjna województwo: POMORSKIE powiat: SŁUPSKI gmina: GŁÓWCZYCE
			6. Formy ochrony ustalenie ochrony w miejscowym planie zagospodarowania przestrzennego lub w decyzji o warunkach zabudowy
			7. Opracowanie karty adresowej (autor, data, podpis) Irena Sobierajska 25.06.2013 r.

<p>GEZ</p>	<p>KARTA ADRESOWA ZABYTKU NIERUCHOMEGO</p>	<p>3. Miejscowość RÓWNO</p>
<p>1. Nazwa CMENTARZ EWANGELICKI</p>	<p>2. Czas powstania 2 poł. XIX w.</p>	<p>4. Adres Równo 76-220 Główny</p>
<p>8. Fotografia z opisem wskazującym orientację albo mapa z zaznaczonym stanowiskiem archeologicznym</p> <div style="display: flex; justify-content: space-around;">   </div> <div style="text-align: center; margin-top: 20px;">  </div>		<p>5. Przynależność administracyjna</p> <p>województwo: POMORSKIE</p> <p>powiat: SŁUPSKI</p> <p>gmina: GŁÓWCZYCE</p>
		<p>6. Formy ochrony</p> <p>ustalenie ochrony w miejscowym planie zagospodarowania przestrzennego lub w decyzji o warunkach zabudowy</p>
		<p>7. Opracowanie karty adresowej (autor, data, podpis) Irena Sobierajska 25.06.2013 r.</p>

GEZ	KARTA ADRESOWA ZABYTKU NIERUCHOMEGO		3. Miejscowość RÓWNO
1. Nazwa PARK DWORSKI		2. Czas powstania 2 poł. XVIII w.	4. Adres Równo 76-220 Główny
8. Fotografia z opisem wskazującym orientację albo mapa z zaznaczonym stanowiskiem archeologicznym			5. Przynależność administracyjna województwo: POMORSKIE powiat: SŁUPSKI gmina: GŁÓWCZYCE
			6. Formy ochrony rejestr zabytków nr 1197 z dnia 31.12.1987 r.
			7. Opracowanie karty adresowej (autor, data, podpis) Irena Sobierajska 25.06.2013 r.

GEZ	KARTA ADRESOWA ZABYTKU NIERUCHOMEGO		3. Miejscowość RÓWNO
1. Nazwa STODOŁA w zespole folwarcznym		2. Czas powstania pocz. XX w.	4. Adres Równo 76-220 Główczyce
8. Fotografia z opisem wskazującym orientację albo mapa z zaznaczonym stanowiskiem archeologicznym  			5. Przynależność administracyjna województwo: POMORSKIE powiat: SŁUPSKI gmina: GŁÓWCZYCE
			6. Formy ochrony ustalenie ochrony w miejscowym planie zagospodarowania przestrzennego lub w decyzji o warunkach zabudowy
			7. Opracowanie karty adresowej (autor, data, podpis) Irena Sobierajska 25.06.2013 r.

GEZ	KARTA ADRESOWA ZABYTKU NIERUCHOMEGO		3. Miejscowość RÓWNO
1. Nazwa OBORA, STAJNIA, SPICHLERZ w zespole folwarcznym		2. Czas powstania pocz. XX w.	4. Adres Równo 76-220 Główczyce
8. Fotografia z opisem wskazującym orientację albo mapa z zaznaczonym stanowiskiem archeologicznym			5. Przynależność administracyjna województwo: POMORSKIE powiat: SŁUPSKI gmina: GŁÓWCZYCE
			6. Formy ochrony ustalenie ochrony w miejscowym planie zagospodarowania przestrzennego lub w decyzji o warunkach zabudowy
			7. Opracowanie karty adresowej (autor, data, podpis) Irena Sobierajska 25.06.2013 r.

GEZ	KARTA ADRESOWA ZABYTKU NIERUCHOMEGO		3. Miejscowość RÓWNO
1. Nazwa OBORA w zespole folwarcznym		2. Czas powstania 1922 r.	4. Adres Równo 76-220 Główny
8. Fotografia z opisem wskazującym orientację albo mapa z zaznaczonym stanowiskiem archeologicznym			5. Przynależność administracyjna województwo: POMORSKIE powiat: SŁUPSKI gmina: GŁÓWCZYCE
 			6. Formy ochrony ustalenie ochrony w miejscowym planie zagospodarowania przestrzennego lub w decyzji o warunkach zabudowy 7. Opracowanie karty adresowej (autor, data, podpis) Irena Sobierajska 25.06.2013 r.

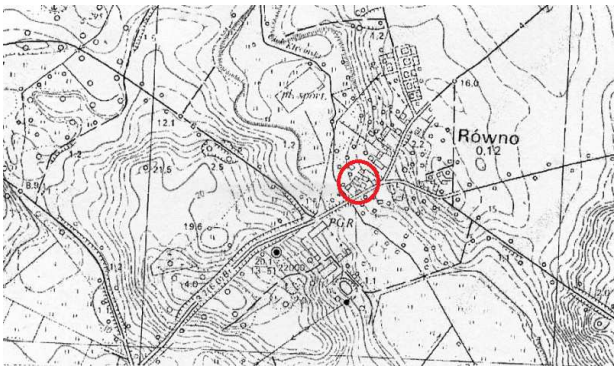
GEZ	KARTA ADRESOWA ZABYTKU NIERUCHOMEGO		3. Miejscowość RÓWNO
1. Nazwa DWOJAK w zespole folwarcznym		2. Czas powstania pocz. XX w.	4. Adres Równo 9 76-220 Główny
8. Fotografia z opisem wskazującym orientację albo mapa z zaznaczonym stanowiskiem archeologicznym			5. Przynależność administracyjna województwo: POMORSKIE powiat: SŁUPSKI gmina: GŁÓWCZYCE
 			6. Formy ochrony ustalenie ochrony w miejscowym planie zagospodarowania przestrzennego lub w decyzji o warunkach zabudowy
			7. Opracowanie karty adresowej (autor, data, podpis) Irena Sobierajska 25.06.2013 r.


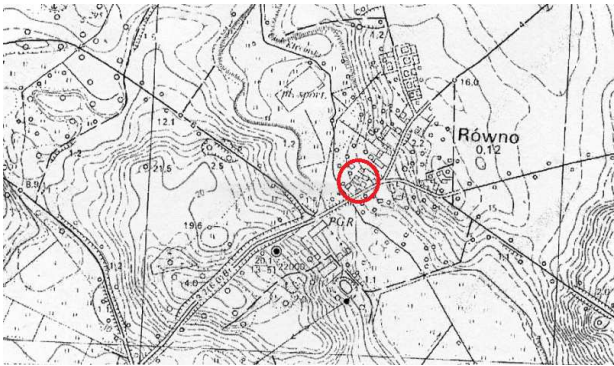
GEZ	KARTA ADRESOWA ZABYTKU NIERUCHOMEGO		3. Miejscowość RÓWNO
1. Nazwa DWOJAK w zespole folwarcznym		2. Czas powstania pocz. XX w.	4. Adres Równo 10 76-220 Główny
8. Fotografia z opisem wskazującym orientację albo mapa z zaznaczonym stanowiskiem archeologicznym			5. Przynależność administracyjna województwo: POMORSKIE powiat: SŁUPSKI gmina: GŁÓWCZYCE
			6. Formy ochrony ustalenie ochrony w miejscowym planie zagospodarowania przestrzennego lub w decyzji o warunkach zabudowy
			7. Opracowanie karty adresowej (autor, data, podpis) Irena Sobierajska 25.06.2013 r.

GEZ	KARTA ADRESOWA ZABYTKU NIERUCHOMEGO		3. Miejscowość RÓWNO
1. Nazwa DWOJAK w zespole folwarcznym		2. Czas powstania pocz. XX w.	4. Adres Równo 11 76-220 Główny
8. Fotografia z opisem wskazującym orientację albo mapa z zaznaczonym stanowiskiem archeologicznym			5. Przynależność administracyjna województwo: POMORSKIE powiat: SŁUPSKI gmina: GŁÓWCZYCE
			6. Formy ochrony ustalenie ochrony w miejscowym planie zagospodarowania przestrzennego lub w decyzji o warunkach zabudowy
			7. Opracowanie karty adresowej (autor, data, podpis) Irena Sobierajska 25.06.2013 r.

GEZ	KARTA ADRESOWA ZABYTKU NIERUCHOMEGO		3. Miejscowość RÓWNO
1. Nazwa DOM		2. Czas powstania 2 poł. XIX w.	4. Adres Równo 15 76-220 Główny
8. Fotografia z opisem wskazującym orientację albo mapa z zaznaczonym stanowiskiem archeologicznym			5. Przynależność administracyjna województwo: POMORSKIE powiat: SŁUPSKI gmina: GŁÓWCZYCE
			6. Formy ochrony ustalenie ochrony w miejscowym planie zagospodarowania przestrzennego lub w decyzji o warunkach zabudowy
			7. Opracowanie karty adresowej (autor, data, podpis) Irena Sobierajska 25.06.2013 r.

GEZ	KARTA ADRESOWA ZABYTKU NIERUCHOMEGO		3. Miejscowość RÓWNO
1. Nazwa DOM w zagrodzie		2. Czas powstania 2 poł. XIX w.	4. Adres Równo 17 76-220 Główny
8. Fotografia z opisem wskazującym orientację albo mapa z zaznaczonym stanowiskiem archeologicznym  			5. Przynależność administracyjna województwo: POMORSKIE powiat: SŁUPSKI gmina: GŁÓWCZYCE
			6. Formy ochrony ustalenie ochrony w miejscowym planie zagospodarowania przestrzennego lub w decyzji o warunkach zabudowy
			7. Opracowanie karty adresowej (autor, data, podpis) Irena Sobierajska 25.06.2013 r.

GEZ	KARTA ADRESOWA ZABYTKU NIERUCHOMEGO		3. Miejscowość RÓWNO
1. Nazwa BUDYNEK INWENTARSKI w zagrodzie		2. Czas powstania 1889 r.	4. Adres Równo 17 76-220 Główczyce
8. Fotografia z opisem wskazującym orientację albo mapa z zaznaczonym stanowiskiem archeologicznym			5. Przynależność administracyjna województwo: POMORSKIE powiat: SŁUPSKI gmina: GŁÓWCZYCE
			6. Formy ochrony ustalenie ochrony w miejscowym planie zagospodarowania przestrzennego lub w decyzji o warunkach zabudowy
			7. Opracowanie karty adresowej (autor, data, podpis) Irena Sobierajska 25.06.2013 r.

GEZ	KARTA ADRESOWA ZABYTKU NIERUCHOMEGO		3. Miejscowość RÓWNO
1. Nazwa STODOŁA w zagrodzie		2. Czas powstania 1923 r.	4. Adres Równo 17 76-220 Główczyce
8. Fotografia z opisem wskazującym orientację albo mapa z zaznaczonym stanowiskiem archeologicznym			5. Przynależność administracyjna województwo: POMORSKIE powiat: SŁUPSKI gmina: GŁÓWCZYCE
			6. Formy ochrony ustalenie ochrony w miejscowym planie zagospodarowania przestrzennego lub w decyzji o warunkach zabudowy
			7. Opracowanie karty adresowej (autor, data, podpis) Irena Sobierajska 25.06.2013 r.

GEZ	KARTA ADRESOWA ZABYTKU NIERUCHOMEGO		3. Miejscowość RUMSKO
1. Nazwa PARK DWORSKI		2. Czas powstania 1 poł. XIX w.	4. Adres Rumsko 76-220 Główny
8. Fotografia z opisem wskazującym orientację albo mapa z zaznaczonym stanowiskiem archeologicznym			5. Przynależność administracyjna województwo: POMORSKIE powiat: SŁUPSKI gmina: GŁÓWCZYCE
			6. Formy ochrony ustalenie ochrony w miejscowym planie zagospodarowania przestrzennego lub w decyzji o warunkach zabudowy
			7. Opracowanie karty adresowej (autor, data, podpis) Irena Sobierajska 25.06.2013 r.

GEZ	KARTA ADRESOWA ZABYTKU NIERUCHOMEGO		3. Miejscowość RZUSZCZE
1. Nazwa CMENTARZ EWANGELICKI		2. Czas powstania k. XIX w.	4. Adres Rzuszcze 76-220 Główny
8. Fotografia z opisem wskazującym orientację albo mapa z zaznaczonym stanowiskiem archeologicznym			5. Przynależność administracyjna województwo: POMORSKIE powiat: SŁUPSKI gmina: GŁÓWCZYCE
			6. Formy ochrony ustalenie ochrony w miejscowym planie zagospodarowania przestrzennego lub w decyzji o warunkach zabudowy
			7. Opracowanie karty adresowej (autor, data, podpis) Irena Sobierajska 25.06.2013 r.


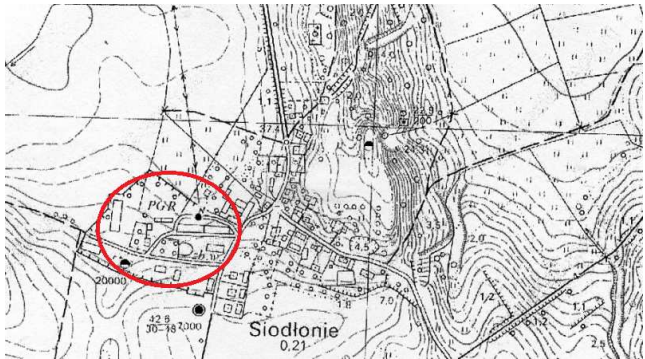
GEZ	KARTA ADRESOWA ZABYTKU NIERUCHOMEGO		3. Miejscowość RZUSZCZE
1. Nazwa DWÓR w zespole dworsko-parkowym		2. Czas powstania 1845 r.	4. Adres Rzuszcze 16 76-220 Główczyce
8. Fotografia z opisem wskazującym orientację albo mapa z zaznaczonym stanowiskiem archeologicznym			5. Przynależność administracyjna województwo: POMORSKIE powiat: SŁUPSKI gmina: GŁÓWCZYCE
			6. Formy ochrony ustalenie ochrony w miejscowym planie zagospodarowania przestrzennego lub w decyzji o warunkach zabudowy
			7. Opracowanie karty adresowej (autor, data, podpis) Irena Sobierajska 25.06.2013 r.

GEZ	KARTA ADRESOWA ZABYTKU NIERUCHOMEGO		3. Miejscowość RZUSZCZE
1. Nazwa PARK w zespole dworsko-parkowym		2. Czas powstania 1 poł. XIX w.	4. Adres Rzuszcze 76-220 Główczyce
8. Fotografia z opisem wskazującym orientację albo mapa z zaznaczonym stanowiskiem archeologicznym			5. Przynależność administracyjna województwo: POMORSKIE powiat: SŁUPSKI gmina: GŁÓWCZYCE
			6. Formy ochrony ustalenie ochrony w miejscowym planie zagospodarowania przestrzennego lub w decyzji o warunkach zabudowy
			7. Opracowanie karty adresowej (autor, data, podpis) Irena Sobierajska 25.06.2013 r.


GEZ	KARTA ADRESOWA ZABYTKU NIERUCHOMEGO		3. Miejscowość RZUSZCZE
1. Nazwa DOM		2. Czas powstania pocz. XX w.	4. Adres Rzuszcze 35 76-220 Główny
8. Fotografia z opisem wskazującym orientację albo mapa z zaznaczonym stanowiskiem archeologicznym  			5. Przynależność administracyjna województwo: POMORSKIE powiat: SŁUPSKI gmina: GŁÓWCZYCE
			6. Formy ochrony ustalenie ochrony w miejscowym planie zagospodarowania przestrzennego lub w decyzji o warunkach zabudowy
			7. Opracowanie karty adresowej (autor, data, podpis) Irena Sobierajska 25.06.2013 r.

GEZ	KARTA ADRESOWA ZABYTKU NIERUCHOMEGO		3. Miejscowość SIODŁONIE
1. Nazwa CMENTARZ EWANGELICKI		2. Czas powstania 2 poł. XIX w.	4. Adres Siodłonie 76-220 Główczyce
8. Fotografia z opisem wskazującym orientację albo mapa z zaznaczonym stanowiskiem archeologicznym  			5. Przynależność administracyjna województwo: POMORSKIE powiat: SŁUPSKI gmina: GŁÓWCZYCE
			6. Formy ochrony ustalenie ochrony w miejscowym planie zagospodarowania przestrzennego lub w decyzji o warunkach zabudowy
			7. Opracowanie karty adresowej (autor, data, podpis) Irena Sobierajska 25.06.2013 r.

GEZ	KARTA ADRESOWA ZABYTKU NIERUCHOMEGO		3. Miejscowość SIODŁONIE
1. Nazwa OBORA w zespole folwarcznym		2. Czas powstania 4 ćw. XIX w.	4. Adres Siodłonie 76-220 Główny
8. Fotografia z opisem wskazującym orientację albo mapa z zaznaczonym stanowiskiem archeologicznym			5. Przynależność administracyjna województwo: POMORSKIE powiat: SŁUPSKI gmina: GŁÓWCZYCE
 			6. Formy ochrony ustalenie ochrony w miejscowym planie zagospodarowania przestrzennego lub w decyzji o warunkach zabudowy 7. Opracowanie karty adresowej (autor, data, podpis) Irena Sobierajska 25.06.2013 r.

GEZ	KARTA ADRESOWA ZABYTKU NIERUCHOMEGO		3. Miejscowość SIODŁONIE
1. Nazwa OWCZARNIA w zespole folwarcznym		2. Czas powstania 4 ćw. XIX w.	4. Adres Siodłonie 76-220 Główczyce
8. Fotografia z opisem wskazującym orientację albo mapa z zaznaczonym stanowiskiem archeologicznym			5. Przynależność administracyjna województwo: POMORSKIE powiat: SŁUPSKI gmina: GŁÓWCZYCE
			6. Formy ochrony ustalenie ochrony w miejscowym planie zagospodarowania przestrzennego lub w decyzji o warunkach zabudowy
			7. Opracowanie karty adresowej (autor, data, podpis) Irena Sobierajska 25.06.2013 r.


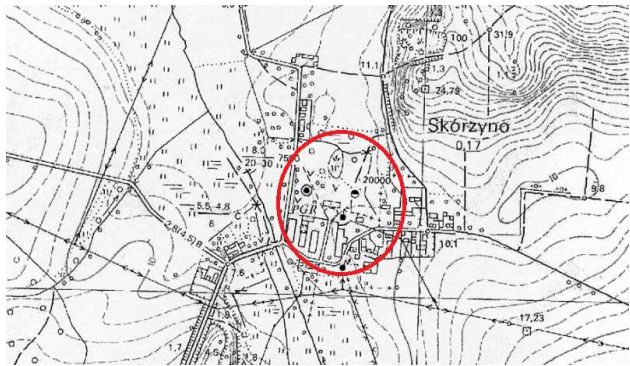
GEZ	KARTA ADRESOWA ZABYTKU NIERUCHOMEGO		3. Miejscowość SIODŁONIE
1. Nazwa STODOŁA w zespole folwarcznym		2. Czas powstania 1 ćw. XX w.	4. Adres Siodłonie 76-220 Główczyce
8. Fotografia z opisem wskazującym orientację albo mapa z zaznaczonym stanowiskiem archeologicznym			5. Przynależność administracyjna województwo: POMORSKIE powiat: SŁUPSKI gmina: GŁÓWCZYCE
 			6. Formy ochrony ustalenie ochrony w miejscowym planie zagospodarowania przestrzennego lub w decyzji o warunkach zabudowy 7. Opracowanie karty adresowej (autor, data, podpis) Irena Sobierajska 25.06.2013 r.

GEZ	KARTA ADRESOWA ZABYTKU NIERUCHOMEGO		3. Miejscowość SIODŁONIE
1. Nazwa CZWORAK w zespole folwarcznym		2. Czas powstania 4 ćw. XIX w.	4. Adres Siodłonie 13 76-220 Główczyce
8. Fotografia z opisem wskazującym orientację albo mapa z zaznaczonym stanowiskiem archeologicznym			5. Przynależność administracyjna województwo: POMORSKIE powiat: SŁUPSKI gmina: GŁÓWCZYCE
			6. Formy ochrony ustalenie ochrony w miejscowym planie zagospodarowania przestrzennego lub w decyzji o warunkach zabudowy
			7. Opracowanie karty adresowej (autor, data, podpis) Irena Sobierajska 25.06.2013 r.


GEZ	KARTA ADRESOWA ZABYTKU NIERUCHOMEGO		3. Miejscowość SIODŁONIE
1. Nazwa SZKOŁA, ob. dom w zespole szkoły, ob. zagrodzie		2. Czas powstania XIX/XX w.	4. Adres Siodłonie 22 76-220 Główczyce
8. Fotografia z opisem wskazującym orientację albo mapa z zaznaczonym stanowiskiem archeologicznym			5. Przynależność administracyjna województwo: POMORSKIE powiat: SŁUPSKI gmina: GŁÓWCZYCE
			6. Formy ochrony ustalenie ochrony w miejscowym planie zagospodarowania przestrzennego lub w decyzji o warunkach zabudowy
			7. Opracowanie karty adresowej (autor, data, podpis) Irena Sobierajska 25.06.2013 r.

GEZ	KARTA ADRESOWA ZABYTKU NIERUCHOMEGO		3. Miejscowość SIODŁONIE
1. Nazwa BUDYNEK GOSPODARCZY w zagrodzie		2. Czas powstania XIX/XX w.	4. Adres Siodłonie 22 76-220 Główny
8. Fotografia z opisem wskazującym orientację albo mapa z zaznaczonym stanowiskiem archeologicznym			5. Przynależność administracyjna województwo: POMORSKIE powiat: SŁUPSKI gmina: GŁÓWCZYCE
			6. Formy ochrony ustalenie ochrony w miejscowym planie zagospodarowania przestrzennego lub w decyzji o warunkach zabudowy
			7. Opracowanie karty adresowej (autor, data, podpis) Irena Sobierajska 25.06.2013 r.

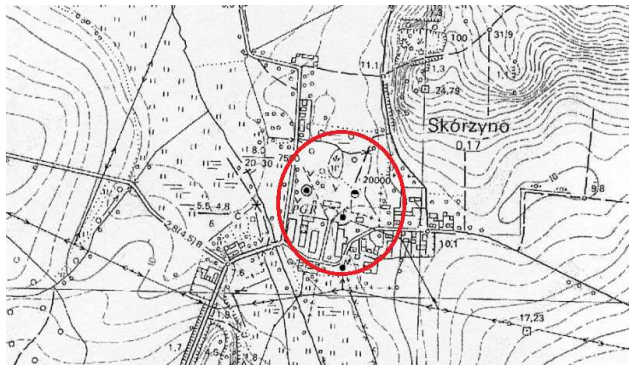
GEZ	KARTA ADRESOWA ZABYTKU NIERUCHOMEGO		3. Miejscowość SKÓRZYNO
1. Nazwa CMENTARZ EWANGELICKI		2. Czas powstania k. XIX w.	4. Adres Skórzyno 76-220 Główczyce
8. Fotografia z opisem wskazującym orientację albo mapa z zaznaczonym stanowiskiem archeologicznym			5. Przynależność administracyjna województwo: POMORSKIE powiat: SŁUPSKI gmina: GŁÓWCZYCE
			6. Formy ochrony ustalenie ochrony w miejscowym planie zagospodarowania przestrzennego lub w decyzji o warunkach zabudowy
			7. Opracowanie karty adresowej (autor, data, podpis) Irena Sobierajska 25.06.2013 r.


GEZ	KARTA ADRESOWA ZABYTKU NIERUCHOMEGO		3. Miejscowość SKÓRZYNO
1. Nazwa PAŁAC w zespole pałacowo- parkowym		2. Czas powstania pocz. XIX w.	4. Adres Skórzyno 12 76-220 Główny
8. Fotografia z opisem wskazującym orientację albo mapa z zaznaczonym stanowiskiem archeologicznym			5. Przynależność administracyjna województwo: POMORSKIE powiat: SŁUPSKI gmina: GŁÓWCZYCE
			6. Formy ochrony rejestr zabytków nr 206 z dnia 02.02.1961 r.
			7. Opracowanie karty adresowej (autor, data, podpis) Irena Sobierajska 25.06.2013 r.


GEZ	KARTA ADRESOWA ZABYTKU NIERUCHOMEGO		3. Miejscowość SKÓRZYNO
1. Nazwa PARK w zespole pałacowo- parkowym		2. Czas powstania 1 poł. XIX w.	4. Adres Skórzyno 76-220 Główczyce
8. Fotografia z opisem wskazującym orientację albo mapa z zaznaczonym stanowiskiem archeologicznym			5. Przynależność administracyjna województwo: POMORSKIE powiat: SŁUPSKI gmina: GŁÓWCZYCE
			6. Formy ochrony rejestr zabytków nr 206 z dnia 02.02.1961 r.
			7. Opracowanie karty adresowej (autor, data, podpis) Irena Sobierajska 25.06.2013 r.

GEZ	KARTA ADRESOWA ZABYTKU NIERUCHOMEGO		3. Miejscowość SKÓRZYNO
1. Nazwa MAGAZYN w zespole folwarcznym		2. Czas powstania pocz. XIX w.	4. Adres Skórzyno 76-220 Główczyce
8. Fotografia z opisem wskazującym orientację albo mapa z zaznaczonym stanowiskiem archeologicznym			5. Przynależność administracyjna województwo: POMORSKIE powiat: SŁUPSKI gmina: GŁÓWCZYCE
			6. Formy ochrony ustalenie ochrony w miejscowym planie zagospodarowania przestrzennego lub w decyzji o warunkach zabudowy
			7. Opracowanie karty adresowej (autor, data, podpis) Irena Sobierajska 25.06.2013 r.

GEZ	KARTA ADRESOWA ZABYTKU NIERUCHOMEGO		3. Miejscowość SKÓRZYNO
1. Nazwa STODOŁA w zespole folwarcznym		2. Czas powstania pocz. XIX w.	4. Adres Skórzyno 76-220 Główny
8. Fotografia z opisem wskazującym orientację albo mapa z zaznaczonym stanowiskiem archeologicznym			5. Przynależność administracyjna województwo: POMORSKIE powiat: SŁUPSKI gmina: GŁÓWCZYCE
			6. Formy ochrony ustalenie ochrony w miejscowym planie zagospodarowania przestrzennego lub w decyzji o warunkach zabudowy
			7. Opracowanie karty adresowej (autor, data, podpis) Irena Sobierajska 25.06.2013 r.

GEZ	KARTA ADRESOWA ZABYTKU NIERUCHOMEGO	3. Miejscowość SKÓRZYNO
1. Nazwa STAJNIA w zespole folwarcznym		2. Czas powstania pocz. XIX w.
8. Fotografia z opisem wskazującym orientację albo mapa z zaznaczonym stanowiskiem archeologicznym		4. Adres Skórzyno 76-220 Główny
		5. Przynależność administracyjna województwo: POMORSKIE powiat: SŁUPSKI gmina: GŁÓWCZYCE
		6. Formy ochrony ustalenie ochrony w miejscowym planie zagospodarowania przestrzennego lub w decyzji o warunkach zabudowy 7. Opracowanie karty adresowej (autor, data, podpis) Irena Sobierajska 25.06.2013 r.

GEZ	KARTA ADRESOWA ZABYTKU NIERUCHOMEGO		3. Miejscowość SKÓRZYNO
1. Nazwa OBORA w zespole folwarcznym		2. Czas powstania pocz. XIX w.	4. Adres Skórzyno 76-220 Główny
8. Fotografia z opisem wskazującym orientację albo mapa z zaznaczonym stanowiskiem archeologicznym  			5. Przynależność administracyjna województwo: POMORSKIE powiat: SŁUPSKI gmina: GŁÓWCZYCE
			6. Formy ochrony ustalenie ochrony w miejscowym planie zagospodarowania przestrzennego lub w decyzji o warunkach zabudowy
			7. Opracowanie karty adresowej (autor, data, podpis) Irena Sobierajska 25.06.2013 r.

GEZ	KARTA ADRESOWA ZABYTKU NIERUCHOMEGO	3. Miejscowość STOWIĘCINO
1. Nazwa KOŚCIÓŁ PAR. P.W. STANISŁAWA BISKUPA I MĘCZENNIKA wraz z otoczeniem		2. Czas powstania XV w. (wieża), XVII w.
8. Fotografia z opisem wskazującym orientację albo mapa z zaznaczonym stanowiskiem archeologicznym		4. Adres Stowiecino 76-220 Główny
		5. Przynależność administracyjna województwo: POMORSKIE powiat: SŁUPSKI gmina: GŁÓWCZYCE
		6. Formy ochrony rejestr zabytków nr 208 z dnia 02.02.1961 r. i 30.06.2005 r.
		7. Opracowanie karty adresowej (autor, data, podpis) Irena Sobierajska 25.06.2013 r.

GEZ	KARTA ADRESOWA ZABYTKU NIERUCHOMEGO		3. Miejscowość STOWIĘCINO
1. Nazwa CMENTARZ EWANGELICKO-KATOLICKI		2. Czas powstania k. XIX w.	4. Adres Stowięcino 76-220 Główny
8. Fotografia z opisem wskazującym orientację albo mapa z zaznaczonym stanowiskiem archeologicznym			5. Przynależność administracyjna województwo: POMORSKIE powiat: SŁUPSKI gmina: GŁÓWCZYCE
			6. Formy ochrony ustalenie ochrony w miejscowym planie zagospodarowania przestrzennego lub w decyzji o warunkach zabudowy
			7. Opracowanie karty adresowej (autor, data, podpis) Irena Sobierajska 25.06.2013 r.



GEZ	KARTA ADRESOWA ZABYTKU NIERUCHOMEGO		3. Miejscowość STOWIĘCINO
1. Nazwa CMENTARZ EWANGELICKI		2. Czas powstania 2 poł. XIX w.	4. Adres Stowięcino 76-220 Główny
8. Fotografia z opisem wskazującym orientację albo mapa z zaznaczonym stanowiskiem archeologicznym			5. Przynależność administracyjna województwo: POMORSKIE powiat: SŁUPSKI gmina: GŁÓWCZYCE
			6. Formy ochrony ustalenie ochrony w miejscowym planie zagospodarowania przestrzennego lub w decyzji o warunkach zabudowy
			7. Opracowanie karty adresowej (autor, data, podpis) Irena Sobierajska 25.06.2013 r.



GEZ	KARTA ADRESOWA ZABYTKU NIERUCHOMEGO		3. Miejscowość STOWIĘCINO
1. Nazwa PARK DWORSKI		2. Czas powstania 2 poł. XIX w.	4. Adres Stowiecino 76-220 Główny
8. Fotografia z opisem wskazującym orientację albo mapa z zaznaczonym stanowiskiem archeologicznym			5. Przynależność administracyjna województwo: POMORSKIE powiat: SŁUPSKI gmina: GŁÓWCZYCE
			6. Formy ochrony rejestr zabytków nr 207 z dnia 02.02.1961 r.
			7. Opracowanie karty adresowej (autor, data, podpis) Irena Sobierajska 25.06.2013 r.

GEZ	KARTA ADRESOWA ZABYTKU NIERUCHOMEGO		3. Miejscowość SZCZYPKOWICE
1. Nazwa CMENTARZ EWANGELICKI		2. Czas powstania k. XIX w.	4. Adres Szczypkowice 76-220 Główny
8. Fotografia z opisem wskazującym orientację albo mapa z zaznaczonym stanowiskiem archeologicznym			5. Przynależność administracyjna województwo: POMORSKIE powiat: SŁUPSKI gmina: GŁÓWCZYCE
			6. Formy ochrony ustalenie ochrony w miejscowym planie zagospodarowania przestrzennego lub w decyzji o warunkach zabudowy
			7. Opracowanie karty adresowej (autor, data, podpis) Irena Sobierajska 25.06.2013 r.

GEZ	KARTA ADRESOWA ZABYTKU NIERUCHOMEGO		3. Miejscowość SZCZYPKOWICE
1. Nazwa DWÓR w zespole dworsko- parkowym		2. Czas powstania 1 poł. XIX w.	4. Adres Szczypkowice 24 76-220 Główczyce
8. Fotografia z opisem wskazującym orientację albo mapa z zaznaczonym stanowiskiem archeologicznym			5. Przynależność administracyjna województwo: POMORSKIE powiat: SŁUPSKI gmina: GŁÓWCZYCE
			6. Formy ochrony rejestr zabytków nr 211 z dnia 02.02.1961 r.
			7. Opracowanie karty adresowej (autor, data, podpis) Irena Sobierajska 25.06.2013 r.

GEZ	KARTA ADRESOWA ZABYTKU NIERUCHOMEGO		3. Miejscowość SZCZYPKOWICE
1. Nazwa PARK w zespole dworsko- parkowym		2. Czas powstania XIX w.	4. Adres Szczypkowie 76-220 Główny
8. Fotografia z opisem wskazującym orientację albo mapa z zaznaczonym stanowiskiem archeologicznym			5. Przynależność administracyjna województwo: POMORSKIE powiat: SŁUPSKI gmina: GŁÓWCZYCE
			6. Formy ochrony rejestr zabytków nr 211 z dnia 02.02.1961 r.
			7. Opracowanie karty adresowej (autor, data, podpis) Irena Sobierajska 25.06.2013 r.


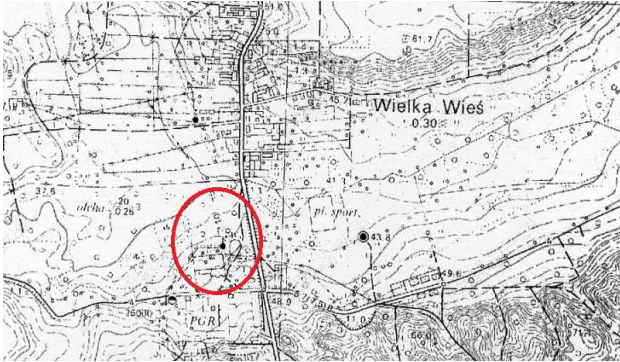
GEZ	KARTA ADRESOWA ZABYTKU NIERUCHOMEGO		3. Miejscowość SZCZYPKOWICE
1. Nazwa STAJNIA ZE SPICHLERZEM w zespole folwarcznym		2. Czas powstania 1865 r.	4. Adres Szczypkowice 76-220 Główny
8. Fotografia z opisem wskazującym orientację albo mapa z zaznaczonym stanowiskiem archeologicznym			5. Przynależność administracyjna województwo: POMORSKIE powiat: SŁUPSKI gmina: GŁÓWCZYCE
			6. Formy ochrony ustalenie ochrony w miejscowym planie zagospodarowania przestrzennego lub w decyzji o warunkach zabudowy
			7. Opracowanie karty adresowej (autor, data, podpis) Irena Sobierajska 25.06.2013 r.

GEZ	KARTA ADRESOWA ZABYTKU NIERUCHOMEGO		3. Miejscowość SZCZYPKOWICE
1. Nazwa RZĄDCÓWKA w zespole folwarcznym		2. Czas powstania 2 poł. XIX w.	4. Adres Szczypkowice 76-220 Główczyce
8. Fotografia z opisem wskazującym orientację albo mapa z zaznaczonym stanowiskiem archeologicznym			5. Przynależność administracyjna województwo: POMORSKIE powiat: SŁUPSKI gmina: GŁÓWCZYCE
			6. Formy ochrony ustalenie ochrony w miejscowym planie zagospodarowania przestrzennego lub w decyzji o warunkach zabudowy
			7. Opracowanie karty adresowej (autor, data, podpis) Irena Sobierajska 25.06.2013 r.

GEZ	KARTA ADRESOWA ZABYTKU NIERUCHOMEGO		3. Miejscowość WARBLINO
1. Nazwa CMENTARZ EWANGELICKI		2. Czas powstania k. XIX w.	4. Adres Warblino 76-220 Główny
8. Fotografia z opisem wskazującym orientację albo mapa z zaznaczonym stanowiskiem archeologicznym			5. Przynależność administracyjna województwo: POMORSKIE powiat: SŁUPSKI gmina: GŁÓWCZYCE
			6. Formy ochrony ustalenie ochrony w miejscowym planie zagospodarowania przestrzennego lub w decyzji o warunkach zabudowy
			7. Opracowanie karty adresowej (autor, data, podpis) Irena Sobierajska 25.06.2013 r.


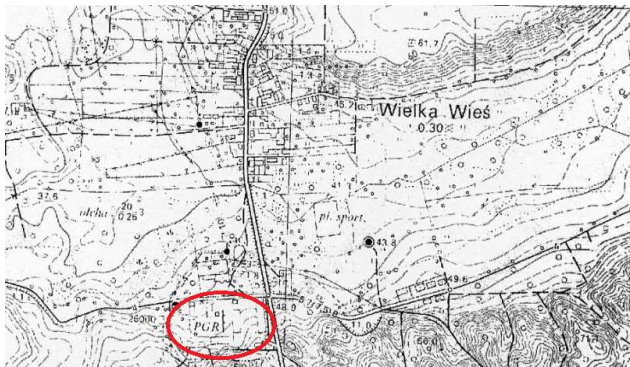
GEZ	KARTA ADRESOWA ZABYTKU NIERUCHOMEGO		3. Miejscowość WARBLINO
1. Nazwa PARK DWORSKI		2. Czas powstania k. XIX w.	4. Adres Warblino 76-220 Główny
8. Fotografia z opisem wskazującym orientację albo mapa z zaznaczonym stanowiskiem archeologicznym			5. Przynależność administracyjna województwo: POMORSKIE powiat: SŁUPSKI gmina: GŁÓWCZYCE
			6. Formy ochrony ustalenie ochrony w miejscowym planie zagospodarowania przestrzennego lub w decyzji o warunkach zabudowy
			7. Opracowanie karty adresowej (autor, data, podpis) Irena Sobierajska 25.06.2013 r.


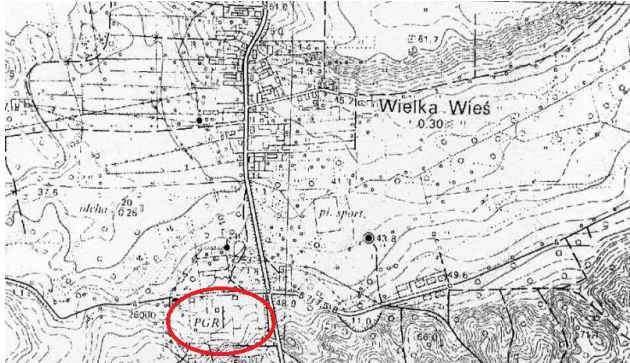
GEZ	KARTA ADRESOWA ZABYTKU NIERUCHOMEGO		3. Miejscowość WIELKA WIEŚ
1. Nazwa CMENTARZ EWANGELICKI		2. Czas powstania XIX w.	4. Adres Wielka Wieś 76-220 Główny
8. Fotografia z opisem wskazującym orientację albo mapa z zaznaczonym stanowiskiem archeologicznym			5. Przynależność administracyjna województwo: POMORSKIE powiat: SŁUPSKI gmina: GŁÓWCZYCE
			6. Formy ochrony ustalenie ochrony w miejscowym planie zagospodarowania przestrzennego lub w decyzji o warunkach zabudowy
			7. Opracowanie karty adresowej (autor, data, podpis) Irena Sobierajska 25.06.2013 r.

GEZ	KARTA ADRESOWA ZABYTKU NIERUCHOMEGO		3. Miejscowość WIELKA WIEŚ
1. Nazwa PAŁAC w zespole pałacowo- parkowym		2. Czas powstania 1 poł. XIX w., rozbud. 2 poł. XIX w.	4. Adres Wielka Wieś 36 76-220 Główny
8. Fotografia z opisem wskazującym orientację albo mapa z zaznaczonym stanowiskiem archeologicznym			5. Przynależność administracyjna województwo: POMORSKIE powiat: SŁUPSKI gmina: GŁÓWCZYCE
 			6. Formy ochrony rejestr zabytków nr 1157 z dnia 14.04.1987 r.
			7. Opracowanie karty adresowej (autor, data, podpis) Irena Sobierajska 25.06.2013 r.

<p>GEZ</p>	<p>KARTA ADRESOWA ZABYTKU NIERUCHOMEGO</p>		<p>3. Miejscowość WIELKA WIEŚ</p>
<p>1. Nazwa PARK w zespole pałacowo- parkowym</p>		<p>2. Czas powstania 1 poł. XIX w., k. XIX w.</p>	<p>4. Adres Wielka Wieś 76-220 Główny</p>
<p>8. Fotografia z opisem wskazującym orientację albo mapa z zaznaczonym stanowiskiem archeologicznym</p> <div style="display: flex; justify-content: space-around;">   </div> <div style="text-align: center; margin-top: 20px;">  </div>			<p>5. Przynależność administracyjna</p> <p>województwo: POMORSKIE</p> <p>powiat: SŁUPSKI</p> <p>gmina: GŁÓWCZYCE</p>
			<p>6. Formy ochrony</p> <p>rejestr zabytków nr 1157 z dnia 14.04.1987 r.</p>
			<p>7. Opracowanie karty adresowej (autor, data, podpis) Irena Sobierajska 25.06.2013 r.</p>

GEZ	KARTA ADRESOWA ZABYTKU NIERUCHOMEGO		3. Miejscowość WIELKA WIEŚ
1. Nazwa OBORA w zespole folwarcznym		2. Czas powstania pocz. XX w.	4. Adres Wielka Wieś 76-220 Główny
8. Fotografia z opisem wskazującym orientację albo mapa z zaznaczonym stanowiskiem archeologicznym			5. Przynależność administracyjna województwo: POMORSKIE powiat: SŁUPSKI gmina: GŁÓWCZYCE
			6. Formy ochrony ustalenie ochrony w miejscowym planie zagospodarowania przestrzennego lub w decyzji o warunkach zabudowy
			7. Opracowanie karty adresowej (autor, data, podpis) Irena Sobierajska 25.06.2013 r.

GEZ	KARTA ADRESOWA ZABYTKU NIERUCHOMEGO		3. Miejscowość WIELKA WIEŚ
1. Nazwa STODOŁA w zespole folwarcznym		2. Czas powstania pocz. XX w.	4. Adres Wielka Wieś 76-220 Główny
8. Fotografia z opisem wskazującym orientację albo mapa z zaznaczonym stanowiskiem archeologicznym			5. Przynależność administracyjna województwo: POMORSKIE powiat: SŁUPSKI gmina: GŁÓWCZYCE
			6. Formy ochrony ustalenie ochrony w miejscowym planie zagospodarowania przestrzennego lub w decyzji o warunkach zabudowy
			7. Opracowanie karty adresowej (autor, data, podpis) Irena Sobierajska 25.06.2013 r.

GEZ	KARTA ADRESOWA ZABYTKU NIERUCHOMEGO		3. Miejscowość WIELKA WIEŚ
1. Nazwa RZĄDCÓWKA w zespole folwarcznym		2. Czas powstania 1900 r.	4. Adres Wielka Wieś 38 76-220 Główny
8. Fotografia z opisem wskazującym orientację albo mapa z zaznaczonym stanowiskiem archeologicznym			5. Przynależność administracyjna województwo: POMORSKIE powiat: SŁUPSKI gmina: GŁÓWCZYCE
			6. Formy ochrony ustalenie ochrony w miejscowym planie zagospodarowania przestrzennego lub w decyzji o warunkach zabudowy
			7. Opracowanie karty adresowej (autor, data, podpis) Irena Sobierajska 25.06.2013 r.

GEZ	KARTA ADRESOWA ZABYTKU NIERUCHOMEGO		3. Miejscowość WIELKA WIEŚ
1. Nazwa OBORA w zagrodzie		2. Czas powstania XIX/XX w.	4. Adres Wielka Wieś 10 76-220 Głównicyce
8. Fotografia z opisem wskazującym orientację albo mapa z zaznaczonym stanowiskiem archeologicznym			5. Przynależność administracyjna województwo: POMORSKIE powiat: SŁUPSKI gmina: GŁÓWCZYCE
			6. Formy ochrony ustalenie ochrony w miejscowym planie zagospodarowania przestrzennego lub w decyzji o warunkach zabudowy
			7. Opracowanie karty adresowej (autor, data, podpis) Irena Sobierajska 25.06.2013 r.

GEZ	KARTA ADRESOWA ZABYTKU NIERUCHOMEGO		3. Miejscowość WIELKA WIEŚ
1. Nazwa STODOŁA w zagrodzie		2. Czas powstania XIX/XX w.	4. Adres Wielka Wieś 10 76-220 Główny
8. Fotografia z opisem wskazującym orientację albo mapa z zaznaczonym stanowiskiem archeologicznym  			5. Przynależność administracyjna województwo: POMORSKIE powiat: SŁUPSKI gmina: GŁÓWCZYCE
			6. Formy ochrony ustalenie ochrony w miejscowym planie zagospodarowania przestrzennego lub w decyzji o warunkach zabudowy
			7. Opracowanie karty adresowej (autor, data, podpis) Irena Sobierajska 25.06.2013 r.

GEZ	KARTA ADRESOWA ZABYTKU NIERUCHOMEGO		3. Miejscowość WIELKA WIEŚ
1. Nazwa DOM		2. Czas powstania 1920-1930 r.	4. Adres Wielka Wieś 21 76-220 Główny
8. Fotografia z opisem wskazującym orientację albo mapa z zaznaczonym stanowiskiem archeologicznym			5. Przynależność administracyjna województwo: POMORSKIE powiat: SŁUPSKI gmina: GŁÓWCZYCE
 			6. Formy ochrony ustalenie ochrony w miejscowym planie zagospodarowania przestrzennego lub w decyzji o warunkach zabudowy
			7. Opracowanie karty adresowej (autor, data, podpis) Irena Sobierajska 25.06.2013 r.

GEZ	KARTA ADRESOWA ZABYTKU NIERUCHOMEGO		3. Miejscowość WIELKA WIEŚ
1. Nazwa DOM		2. Czas powstania pocz. XX w.	4. Adres Wielka Wieś 26 76-220 Główny
8. Fotografia z opisem wskazującym orientację albo mapa z zaznaczonym stanowiskiem archeologicznym			5. Przynależność administracyjna województwo: POMORSKIE powiat: SŁUPSKI gmina: GŁÓWCZYCE
 			6. Formy ochrony ustalenie ochrony w miejscowym planie zagospodarowania przestrzennego lub w decyzji o warunkach zabudowy
			7. Opracowanie karty adresowej (autor, data, podpis) Irena Sobierajska 25.06.2013 r.

GEZ	KARTA ADRESOWA ZABYTKU NIERUCHOMEGO		3. Miejscowość WIELKA WIEŚ
1. Nazwa DOM w zagrodzie		2. Czas powstania 1913 r.	4. Adres Wielka Wieś 28 76-220 Główny
8. Fotografia z opisem wskazującym orientację albo mapa z zaznaczonym stanowiskiem archeologicznym			5. Przynależność administracyjna województwo: POMORSKIE powiat: SŁUPSKI gmina: GŁÓWCZYCE
			6. Formy ochrony ustalenie ochrony w miejscowym planie zagospodarowania przestrzennego lub w decyzji o warunkach zabudowy
			7. Opracowanie karty adresowej (autor, data, podpis) Irena Sobierajska 25.06.2013 r.



GEZ	KARTA ADRESOWA ZABYTKU NIERUCHOMEGO		3. Miejscowość WIELKA WIEŚ
1. Nazwa OBORA w zagrodzie		2. Czas powstania pocz. XX w.	4. Adres Wielka Wieś 28 76-220 Główny
8. Fotografia z opisem wskazującym orientację albo mapa z zaznaczonym stanowiskiem archeologicznym			5. Przynależność administracyjna województwo: POMORSKIE powiat: SŁUPSKI gmina: GŁÓWCZYCE
 			6. Formy ochrony ustalenie ochrony w miejscowym planie zagospodarowania przestrzennego lub w decyzji o warunkach zabudowy
			7. Opracowanie karty adresowej (autor, data, podpis) Irena Sobierajska 25.06.2013 r.

GEZ	KARTA ADRESOWA ZABYTKU NIERUCHOMEGO		3. Miejscowość WIELKA WIEŚ
1. Nazwa BUDYNEK INWENTARSKI w zagrodzie		2. Czas powstania pocz. XX w.	4. Adres Wielka Wieś 28 76-220 Główny
8. Fotografia z opisem wskazującym orientację albo mapa z zaznaczonym stanowiskiem archeologicznym			5. Przynależność administracyjna województwo: POMORSKIE powiat: SŁUPSKI gmina: GŁÓWCZYCE
 			6. Formy ochrony ustalenie ochrony w miejscowym planie zagospodarowania przestrzennego lub w decyzji o warunkach zabudowy
			7. Opracowanie karty adresowej (autor, data, podpis) Irena Sobierajska 25.06.2013 r.

GEZ	KARTA ADRESOWA ZABYTKU NIERUCHOMEGO		3. Miejscowość WIELKA WIEŚ
1. Nazwa DOM		2. Czas powstania 1913 r.	4. Adres Wielka Wieś 30 76-220 Główny
8. Fotografia z opisem wskazującym orientację albo mapa z zaznaczonym stanowiskiem archeologicznym			5. Przynależność administracyjna województwo: POMORSKIE powiat: SŁUPSKI gmina: GŁÓWCZYCE
			6. Formy ochrony ustalenie ochrony w miejscowym planie zagospodarowania przestrzennego lub w decyzji o warunkach zabudowy
			7. Opracowanie karty adresowej (autor, data, podpis) Irena Sobierajska 25.06.2013 r.

GEZ	KARTA ADRESOWA ZABYTKU NIERUCHOMEGO		3. Miejscowość WIELKA WIEŚ
1. Nazwa DOM		2. Czas powstania pocz. XX w.	4. Adres Wielka Wieś 31 76-220 Główny
8. Fotografia z opisem wskazującym orientację albo mapa z zaznaczonym stanowiskiem archeologicznym  			5. Przynależność administracyjna województwo: POMORSKIE powiat: SŁUPSKI gmina: GŁÓWCZYCE
			6. Formy ochrony ustalenie ochrony w miejscowym planie zagospodarowania przestrzennego lub w decyzji o warunkach zabudowy
			7. Opracowanie karty adresowej (autor, data, podpis) Irena Sobierajska 25.06.2013 r.

GEZ	KARTA ADRESOWA ZABYTKU NIERUCHOMEGO		3. Miejscowość WOLINIA
1. Nazwa CMENTARZ EWANGELICKI		2. Czas powstania 2 poł. XIX w.	4. Adres Wolinia 76-220 Główny
8. Fotografia z opisem wskazującym orientację albo mapa z zaznaczonym stanowiskiem archeologicznym			5. Przynależność administracyjna województwo: POMORSKIE powiat: SŁUPSKI gmina: GŁÓWCZYCE
			6. Formy ochrony ustalenie ochrony w miejscowym planie zagospodarowania przestrzennego lub w decyzji o warunkach zabudowy
			7. Opracowanie karty adresowej (autor, data, podpis) Irena Sobierajska 25.06.2013 r.


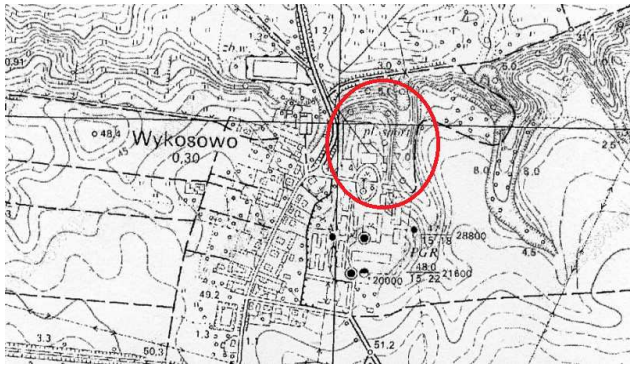
GEZ	KARTA ADRESOWA ZABYTKU NIERUCHOMEGO		3. Miejscowość WOLINIA
1. Nazwa PAŁAC w zespole pałacowo- parkowym		2. Czas powstania XVIII w., XIX w.	4. Adres Wolinia 13 76-220 Główny
8. Fotografia z opisem wskazującym orientację albo mapa z zaznaczonym stanowiskiem archeologicznym			5. Przynależność administracyjna województwo: POMORSKIE powiat: SŁUPSKI gmina: GŁÓWCZYCE
			6. Formy ochrony rejestr zabytków nr 183 z dnia 25.05.1960 r.
			7. Opracowanie karty adresowej (autor, data, podpis) Irena Sobierajska 25.06.2013 r.

GEZ	KARTA ADRESOWA ZABYTKU NIERUCHOMEGO		3. Miejscowość WOLINIA
1. Nazwa PARK w zespole pałacowo- parkowym		2. Czas powstania 1 poł. XIX w.	4. Adres Wolinia 76-220 Główny
8. Fotografia z opisem wskazującym orientację albo mapa z zaznaczonym stanowiskiem archeologicznym			5. Przynależność administracyjna województwo: POMORSKIE powiat: SŁUPSKI gmina: GŁÓWCZYCE
			6. Formy ochrony rejestr zabytków nr 183 z dnia 25.05.1960 r.
			7. Opracowanie karty adresowej (autor, data, podpis) Irena Sobierajska 25.06.2013 r.

GEZ	KARTA ADRESOWA ZABYTKU NIERUCHOMEGO		3. Miejscowość WOLINIA
1. Nazwa GORZELNIA w zespole folwarcznym		2. Czas powstania XIX/XX w.	4. Adres Wolinia 76-220 Główczyce
8. Fotografia z opisem wskazującym orientację albo mapa z zaznaczonym stanowiskiem archeologicznym			5. Przynależność administracyjna województwo: POMORSKIE powiat: SŁUPSKI gmina: GŁÓWCZYCE
			6. Formy ochrony ustalenie ochrony w miejscowym planie zagospodarowania przestrzennego lub w decyzji o warunkach zabudowy
			7. Opracowanie karty adresowej (autor, data, podpis) Irena Sobierajska 25.06.2013 r.

GEZ	KARTA ADRESOWA ZABYTKU NIERUCHOMEGO	3. Miejscowość WOLINIA
1. Nazwa WOZOWNIA, ob. budynek mieszkalno-gospodarczy w zespole folwarcznym		2. Czas powstania poł. XIX w.
8. Fotografia z opisem wskazującym orientację albo mapa z zaznaczonym stanowiskiem archeologicznym		4. Adres Wolinia 7 76-220 Głównicyce
		5. Przynależność administracyjna województwo: POMORSKIE powiat: SŁUPSKI gmina: GŁÓWCZYCE
		6. Formy ochrony ustalenie ochrony w miejscowym planie zagospodarowania przestrzennego lub w decyzji o warunkach zabudowy
		7. Opracowanie karty adresowej (autor, data, podpis) Irena Sobierajska 25.06.2013 r.

GEZ	KARTA ADRESOWA ZABYTKU NIERUCHOMEGO		3. Miejscowość WOLINIA
1. Nazwa DOM		2. Czas powstania 1898 r.	4. Adres Wolinia 42 76-220 Główny
8. Fotografia z opisem wskazującym orientację albo mapa z zaznaczonym stanowiskiem archeologicznym  			5. Przynależność administracyjna województwo: POMORSKIE powiat: SŁUPSKI gmina: GŁÓWCZYCE
			6. Formy ochrony ustalenie ochrony w miejscowym planie zagospodarowania przestrzennego lub w decyzji o warunkach zabudowy
			7. Opracowanie karty adresowej (autor, data, podpis) Irena Sobierajska 25.06.2013 r.

GEZ	KARTA ADRESOWA ZABYTKU NIERUCHOMEGO		3. Miejscowość WYKOSOWO
1. Nazwa PAŁAC w zespole pałacowo- parkowym		2. Czas powstania poł. XIX w.	4. Adres Wykosowo 76-220 Główny
8. Fotografia z opisem wskazującym orientację albo mapa z zaznaczonym stanowiskiem archeologicznym			5. Przynależność administracyjna województwo: POMORSKIE powiat: SŁUPSKI gmina: GŁÓWCZYCE
			6. Formy ochrony rejestr zabytków nr 406 z dnia 15.02.1966 r.
			7. Opracowanie karty adresowej (autor, data, podpis) Irena Sobierajska 25.06.2013 r.



GEZ	KARTA ADRESOWA ZABYTKU NIERUCHOMEGO		3. Miejscowość WYKOSOWO
1. Nazwa PARK w zespole pałacowo- parkowym		2. Czas powstania 1 poł. XIX w.	4. Adres Wykosowo 76-220 Główny
8. Fotografia z opisem wskazującym orientację albo mapa z zaznaczonym stanowiskiem archeologicznym			5. Przynależność administracyjna województwo: POMORSKIE powiat: SŁUPSKI gmina: GŁÓWCZYCE
			6. Formy ochrony rejestr zabytków nr 406 z dnia 15.02.1966 r.
			7. Opracowanie karty adresowej (autor, data, podpis) Irena Sobierajska 25.06.2013 r.

GEZ	KARTA ADRESOWA ZABYTKU NIERUCHOMEGO		3. Miejscowość ZGIERZ
1. Nazwa CMENTARZ EWANGELICKI		2. Czas powstania ok. 1918 r.	4. Adres Zgierz 76-220 Główny
8. Fotografia z opisem wskazującym orientację albo mapa z zaznaczonym stanowiskiem archeologicznym			5. Przynależność administracyjna województwo: POMORSKIE powiat: SŁUPSKI gmina: GŁÓWCZYCE
			6. Formy ochrony ustalenie ochrony w miejscowym planie zagospodarowania przestrzennego lub w decyzji o warunkach zabudowy
			7. Opracowanie karty adresowej (autor, data, podpis) Irena Sobierajska 25.06.2013 r.

GEZ	KARTA ADRESOWA ZABYTKU NIERUCHOMEGO		3. Miejscowość ZGOJEWO
1. Nazwa CMENTARZ EWANGELICKI		2. Czas powstania 2 poł. XIX w.	4. Adres Zgojowo 76-220 Główny
8. Fotografia z opisem wskazującym orientację albo mapa z zaznaczonym stanowiskiem archeologicznym			5. Przynależność administracyjna województwo: POMORSKIE powiat: SŁUPSKI gmina: GŁÓWCZYCE
			6. Formy ochrony ustalenie ochrony w miejscowym planie zagospodarowania przestrzennego lub w decyzji o warunkach zabudowy
			7. Opracowanie karty adresowej (autor, data, podpis) Irena Sobierajska 25.06.2013 r.


GEZ	KARTA ADRESOWA ZABYTKU NIERUCHOMEGO		3. Miejscowość ZGOJEWO
1. Nazwa DWÓR		2. Czas powstania 2 poł. XIX w.	4. Adres Zgojowo 15 76-220 Główny
8. Fotografia z opisem wskazującym orientację albo mapa z zaznaczonym stanowiskiem archeologicznym			5. Przynależność administracyjna województwo: POMORSKIE powiat: SŁUPSKI gmina: GŁÓWCZYCE
			6. Formy ochrony ustalenie ochrony w miejscowym planie zagospodarowania przestrzennego lub w decyzji o warunkach zabudowy
			7. Opracowanie karty adresowej (autor, data, podpis) Irena Sobierajska 25.06.2013 r.

<p>GEZ</p>	<p>KARTA ADRESOWA ZABYTKU NIERUCHOMEGO</p>		<p>3. Miejscowość ŻELKOWO</p>
<p>1. Nazwa KOŚCIÓŁ FIL. P.W. ŚW. ANTONIEGO wraz z działką</p>		<p>2. Czas powstania 1 poł. XIX w., przebud. 1897 r.</p>	<p>4. Adres Żelkowo 76-220 Główny</p>
<p>8. Fotografia z opisem wskazującym orientację albo mapa z zaznaczonym stanowiskiem archeologicznym</p> <div style="display: flex; justify-content: space-around;">   </div> <div style="text-align: center; margin-top: 20px;">  </div>			<p>5. Przynależność administracyjna</p> <p>województwo: POMORSKIE</p> <p>powiat: SŁUPSKI</p> <p>gmina: GŁÓWCZYCE</p>
			<p>6. Formy ochrony</p> <p>rejestr zabytków nr 1825 z dnia 03.03.2008 r.</p>
			<p>7. Opracowanie karty adresowej (autor, data, podpis) Irena Sobierajska 25.06.2013 r.</p>

GEZ	KARTA ADRESOWA ZABYTKU NIERUCHOMEGO		3. Miejscowość ŻELKOWO
1. Nazwa CMENTARZ KOMUNALNY		2. Czas powstania po 1945 r.	4. Adres Żelkowo 76-220 Główny
8. Fotografia z opisem wskazującym orientację albo mapa z zaznaczonym stanowiskiem archeologicznym			5. Przynależność administracyjna województwo: POMORSKIE powiat: SŁUPSKI gmina: GŁÓWCZYCE
			6. Formy ochrony ustalenie ochrony w miejscowym planie zagospodarowania przestrzennego lub w decyzji o warunkach zabudowy
			7. Opracowanie karty adresowej (autor, data, podpis) Irena Sobierajska 25.06.2013 r.

GEZ	KARTA ADRESOWA ZABYTKU NIERUCHOMEGO		3. Miejscowość ŻELKOWO
1. Nazwa CMENTARZ EWANGELICKI		2. Czas powstania 2 poł. XIX w.	4. Adres Żelkowo 76-220 Główny
8. Fotografia z opisem wskazującym orientację albo mapa z zaznaczonym stanowiskiem archeologicznym			5. Przynależność administracyjna województwo: POMORSKIE powiat: SŁUPSKI gmina: GŁÓWCZYCE
			6. Formy ochrony ustalenie ochrony w miejscowym planie zagospodarowania przestrzennego lub w decyzji o warunkach zabudowy
			7. Opracowanie karty adresowej (autor, data, podpis) Irena Sobierajska 25.06.2013 r.

GEZ	KARTA ADRESOWA ZABYTKU NIERUCHOMEGO		3. Miejscowość ŻELKOWO
1. Nazwa PARK DWORSKI		2. Czas powstania poł. XIX w.	4. Adres Żelkowo 76-220 Główny
8. Fotografia z opisem wskazującym orientację albo mapa z zaznaczonym stanowiskiem archeologicznym  			5. Przynależność administracyjna województwo: POMORSKIE powiat: SŁUPSKI gmina: GŁÓWCZYCE
			6. Formy ochrony rejestr zabytków nr 1198 z dnia 21.01.1988 r.
			7. Opracowanie karty adresowej (autor, data, podpis) Irena Sobierajska 25.06.2013 r.

<p>GEZ</p>	<p>KARTA ADRESOWA ZABYTKU NIERUCHOMEGO</p>		<p>3. Miejscowość ŻELKOWO</p>
<p>1. Nazwa ELEKTROWNIA WODNA</p>		<p>2. Czas powstania 1908 r., rozbud. 1952-1954 r.</p>	<p>4. Adres Żelkowo 76-220 Główny</p>
<p>8. Fotografia z opisem wskazującym orientację albo mapa z zaznaczonym stanowiskiem archeologicznym</p> 			<p>5. Przynależność administracyjna</p> <p>województwo: POMORSKIE</p> <p>powiat: SŁUPSKI</p> <p>gmina: GŁÓWCZYCE</p>
			<p>6. Formy ochrony</p> <p>ustalenie ochrony w miejscowym planie zagospodarowania przestrzennego lub w decyzji o warunkach zabudowy</p> <p>7. Opracowanie karty adresowej (autor, data, podpis) Irena Sobierajska 25.06.2013 r.</p>

GEZ	KARTA ADRESOWA ZABYTKU NIERUCHOMEGO		3. Miejscowość ŻELKOWO
1. Nazwa DWORZEC KOLEJOWY, ob. dom		2. Czas powstania k. XIX w.	4. Adres Żelkowo 15 76-220 Główny
8. Fotografia z opisem wskazującym orientację albo mapa z zaznaczonym stanowiskiem archeologicznym  			5. Przynależność administracyjna województwo: POMORSKIE powiat: SŁUPSKI gmina: GŁÓWCZYCE
			6. Formy ochrony ustalenie ochrony w miejscowym planie zagospodarowania przestrzennego lub w decyzji o warunkach zabudowy
			7. Opracowanie karty adresowej (autor, data, podpis) Irena Sobierajska 25.06.2013 r.

GEZ	KARTA ADRESOWA ZABYTKU NIERUCHOMEGO		3. Miejscowość ŻELKOWO
1. Nazwa DOM		2. Czas powstania k. XIX w.	4. Adres Żelkowo 5 76-220 Główny
8. Fotografia z opisem wskazującym orientację albo mapa z zaznaczonym stanowiskiem archeologicznym  			5. Przynależność administracyjna województwo: POMORSKIE powiat: SŁUPSKI gmina: GŁÓWCZYCE
			6. Formy ochrony ustalenie ochrony w miejscowym planie zagospodarowania przestrzennego lub w decyzji o warunkach zabudowy
			7. Opracowanie karty adresowej (autor, data, podpis) Irena Sobierajska 25.06.2013 r.

GEZ	KARTA ADRESOWA ZABYTKU NIERUCHOMEGO		3. Miejscowość ŻELKOWO
1. Nazwa DOM		2. Czas powstania 1913 r.	4. Adres Żelkowo 12 76-220 Główny
8. Fotografia z opisem wskazującym orientację albo mapa z zaznaczonym stanowiskiem archeologicznym			5. Przynależność administracyjna województwo: POMORSKIE powiat: SŁUPSKI gmina: GŁÓWCZYCE
			6. Formy ochrony ustalenie ochrony w miejscowym planie zagospodarowania przestrzennego lub w decyzji o warunkach zabudowy
			7. Opracowanie karty adresowej (autor, data, podpis) Irena Sobierajska 25.06.2013 r.

GEZ	KARTA ADRESOWA ZABYTKU NIERUCHOMEGO		3. Miejscowość ŻORUCHOWO
1. Nazwa CMENTARZ EWANGELICKI		2. Czas powstania poł. XIX w.	4. Adres Żoruchowo 76-220 Główny
8. Fotografia z opisem wskazującym orientację albo mapa z zaznaczonym stanowiskiem archeologicznym			5. Przynależność administracyjna województwo: POMORSKIE powiat: SŁUPSKI gmina: GŁÓWCZYCE
			6. Formy ochrony ustalenie ochrony w miejscowym planie zagospodarowania przestrzennego lub w decyzji o warunkach zabudowy
			7. Opracowanie karty adresowej (autor, data, podpis) Irena Sobierajska 25.06.2013 r.

GEZ	KARTA ADRESOWA ZABYTKU NIERUCHOMEGO		3. Miejscowość ŻORUCHOWO
1. Nazwa CMENTARZ EWANGELICKI		2. Czas powstania 2 poł. XIX w.	4. Adres Żoruchowo 76-220 Główny
8. Fotografia z opisem wskazującym orientację albo mapa z zaznaczonym stanowiskiem archeologicznym			5. Przynależność administracyjna województwo: POMORSKIE powiat: SŁUPSKI gmina: GŁÓWCZYCE
			6. Formy ochrony ustalenie ochrony w miejscowym planie zagospodarowania przestrzennego lub w decyzji o warunkach zabudowy
			7. Opracowanie karty adresowej (autor, data, podpis) Irena Sobierajska 25.06.2013 r.

GEZ	KARTA ADRESOWA ZABYTKU NIERUCHOMEGO		3. Miejscowość ŻORUCHOWO
1. Nazwa DWÓR w zespole dworsko- parkowym		2. Czas powstania 1833 r.	4. Adres Żoruchowo 76-220 Główny
8. Fotografia z opisem wskazującym orientację albo mapa z zaznaczonym stanowiskiem archeologicznym			5. Przynależność administracyjna województwo: POMORSKIE powiat: SŁUPSKI gmina: GŁÓWCZYCE
			6. Formy ochrony rejestr zabytków nr 226 z dnia 08.05.1961 r.
			7. Opracowanie karty adresowej (autor, data, podpis) Irena Sobierajska 25.06.2013 r.


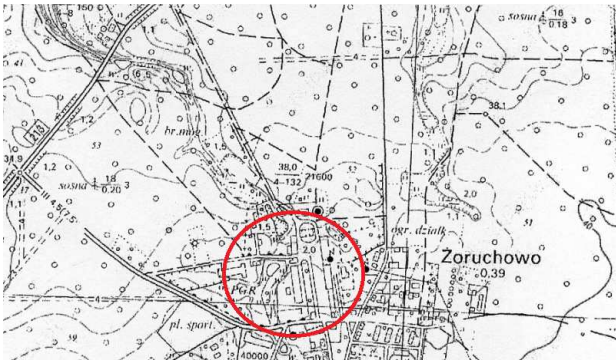
GEZ	KARTA ADRESOWA ZABYTKU NIERUCHOMEGO		3. Miejscowość ŻORUCHOWO
1. Nazwa PARK w zespole dworsko-parkowym		2. Czas powstania poł. XIX w.	4. Adres Żoruchowo 76-220 Główny
8. Fotografia z opisem wskazującym orientację albo mapa z zaznaczonym stanowiskiem archeologicznym			5. Przynależność administracyjna województwo: POMORSKIE powiat: SŁUPSKI gmina: GŁÓWCZYCE
			6. Formy ochrony rejestr zabytków nr 226 z dnia 08.05.1961 r.
			7. Opracowanie karty adresowej (autor, data, podpis) Irena Sobierajska 25.06.2013 r.

GEZ	KARTA ADRESOWA ZABYTKU NIERUCHOMEGO		3. Miejscowość ŻORUCHOWO
1. Nazwa MAGAZYN, STAJNIA w zespole folwarcznym		2. Czas powstania 1859 r.	4. Adres Żoruchowo 76-220 Główny
8. Fotografia z opisem wskazującym orientację albo mapa z zaznaczonym stanowiskiem archeologicznym			5. Przynależność administracyjna województwo: POMORSKIE powiat: SŁUPSKI gmina: GŁÓWCZYCE
			6. Formy ochrony ustalenie ochrony w miejscowym planie zagospodarowania przestrzennego lub w decyzji o warunkach zabudowy
			7. Opracowanie karty adresowej (autor, data, podpis) Irena Sobierajska 25.06.2013 r.

GEZ	KARTA ADRESOWA ZABYTKU NIERUCHOMEGO		3. Miejscowość ŻORUCHOWO
1. Nazwa STODOŁA w zespole folwarcznym		2. Czas powstania poł. XIX w.	4. Adres Żoruchowo 76-220 Główny
8. Fotografia z opisem wskazującym orientację albo mapa z zaznaczonym stanowiskiem archeologicznym			5. Przynależność administracyjna województwo: POMORSKIE powiat: SŁUPSKI gmina: GŁÓWCZYCE
			6. Formy ochrony ustalenie ochrony w miejscowym planie zagospodarowania przestrzennego lub w decyzji o warunkach zabudowy
			7. Opracowanie karty adresowej (autor, data, podpis) Irena Sobierajska 25.06.2013 r.

GEZ	KARTA ADRESOWA ZABYTKU NIERUCHOMEGO		3. Miejscowość ŻORUCHOWO
1. Nazwa OBORA w zespole folwarcznym		2. Czas powstania 1864 r.	4. Adres Żoruchowo 76-220 Główny
8. Fotografia z opisem wskazującym orientację albo mapa z zaznaczonym stanowiskiem archeologicznym			5. Przynależność administracyjna województwo: POMORSKIE powiat: SŁUPSKI gmina: GŁÓWCZYCE
			6. Formy ochrony ustalenie ochrony w miejscowym planie zagospodarowania przestrzennego lub w decyzji o warunkach zabudowy
			7. Opracowanie karty adresowej (autor, data, podpis) Irena Sobierajska 25.06.2013 r.

GEZ	KARTA ADRESOWA ZABYTKU NIERUCHOMEGO		3. Miejscowość ŻORUCHOWO
1. Nazwa OBORA w zespole folwarcznym		2. Czas powstania 1887 r.	4. Adres Żoruchowo 76-220 Główny
8. Fotografia z opisem wskazującym orientację albo mapa z zaznaczonym stanowiskiem archeologicznym			5. Przynależność administracyjna województwo: POMORSKIE powiat: SŁUPSKI gmina: GŁÓWCZYCE
			6. Formy ochrony ustalenie ochrony w miejscowym planie zagospodarowania przestrzennego lub w decyzji o warunkach zabudowy
			7. Opracowanie karty adresowej (autor, data, podpis) Irena Sobierajska 25.06.2013 r.

GEZ	KARTA ADRESOWA ZABYTKU NIERUCHOMEGO	3. Miejscowość ŻORUCHOWO
1. Nazwa MAGAZYN w zespole folwarcznym	2. Czas powstania k. XIX w.	4. Adres Żoruchowo 76-220 Główny
8. Fotografia z opisem wskazującym orientację albo mapa z zaznaczonym stanowiskiem archeologicznym		5. Przynależność administracyjna województwo: POMORSKIE powiat: SŁUPSKI gmina: GŁÓWCZYCE
		6. Formy ochrony ustalenie ochrony w miejscowym planie zagospodarowania przestrzennego lub w decyzji o warunkach zabudowy
		7. Opracowanie karty adresowej (autor, data, podpis) Irena Sobierajska 25.06.2013 r.