

# PROJEKT BUDOWLANY 1 egz.

( PROJEKT BUDOWLANO-WYKONAWCZY )

OBIEKT : BUDOWA SIECI KANALIZACJI SANITARNEJ Z  
PRZYŁĄCZAMI DO BUDYNKÓW W MIEJSOWOŚCI  
POBŁOCIE GM. GŁÓWCZYCE




ADRES OBIEKTU : : MIEJSCOWOŚĆ POBŁOCIE ,  
trasa Pobłocie – Wolinia GM. GŁÓWCZYCE  
obr. Pobłocie nr 0014 , obr. Wolinia 0024  
Jednostka ewidencyjna Gm. Główczyce 221204\_2  
Wykaz działek strona nr 2

INWESTOR : GMINA GŁÓWCZYCE  
76-220 GŁÓWCZYCE ul. Kościuszki 8

RODZAJ DOKUMENTACJI :

**PROJEKT BUDOWLANO-WYKONAWCZY :**  
**BUDOWA SIECI KANALIZACJI SANIT. ( GRAWITACYJNEJ I TŁOCZNEJ ) Z**  
**TŁOCZNIAMI ŚCIEKÓW, POMPOWNIAMI PRZYDOMOWYMI ŚCIEKÓW, ZASILANIE**  
**ENERGETYCZNE TŁOCZNI ŚCIEKÓW, PRZYŁĄCZA KANALIZACJI SANIT. DO**  
**BUDYNKÓW, PRZYŁĄCZA WODOCIAGOWE DO TŁOCZNI ŚCIEKÓW**

Kategoria obiektu budowlanego – XXVI

OPRACOWAŁ	BRANŻA	IMIĘ I NAZWISKO	UPRAWNIENIA	PODPIS
Projektant główny	Sanitarna	mgr inż. Eleonora Puzo	upr. ZAP/0223/PWOS/10 na podst. art. 12 ust. 1 pkt 1-5 oraz art. 13 ust. 3 i 4 ustawy PB w specjalności instalacyjnej w zakresie sieci, instalacji i urządzeń ciepł. wentyl. gaz. wod.i kan.	
Projektant :	Elektryczna	mgr inż. Dariusz Kłosiński	upr. bud. LBS/0098/POOE/12 na podst. art. 12 ust. 1 pkt 2-5 oraz art. 13 ust. 3 i 4 ustaw PB w specjalności instalacyjnej w zakresie sieci, instalacji i urządzeń elektrycznych i elektroenergetycznych	
Sprawdzający	Sanitarna	mgr inż. Mariusz Jarmulewski	upr. POM/0275/PWBS/15 na podst. art. 24ust. 1 pkt 2 oraz art. 12 ust. 2 pkt. 3 i ust.4c pkt. 3, art. 14 ust. 1 pkt. 4b ustawy PB w specjalności instalacyjnej w zakresie sieci, instalacji i urządzeń ciepł. wentyl. gaz. wod.i kan.	
Sprawdzający	Elektryczna	mgr inż. Sławomir Szadkowski	upr LBS/0097/POOE/12 na podst. art. 12 ust. 1 pkt 2-5 oraz art. 13 ust. 3 i 4 ustaw PB w specjalności instalacyjnej w zakresie sieci, instalacji i urządzeń elektrycznych i elektroenergetycznych	

Jednostka ewidencyjna Gm. Główeczyce 221204\_2

obręb geodezyjny obr. Poblocie nr 0014 ,

działki nr 148/6, 208/3, 209/1, 212/3, 213/1, 214, 215/1, 217, 219, 220/1, 221, 229, 230/1, 231, 232/1, 234, 239/1, 240, 243, 244, 245, 248/1, 249, 250, 257, 259, 260, 274/1, 279, 280/1, 281/2, 282, 284, 285, 287, 288, 298/1, 299, 300/1, 302/1, 303, 304, 305, 306, 307/2, 308, 309/1, 310/1, 311, 313, 315, 316, 317/2, 317/3, 319, 321, 376/1, 377, 378, 379/1, 381, 382, 383, 384, 385, 386, 387/1, 388/1, 389, 390/3, 391, 395, 396, 397/1, 397/2, 398, 400, 401/3, 402, 406, 407/1, 407/2, 409/1, 415, 418/1, 419, 463/1, 465/1, 481/1, 482/1, 483/3, 483/4, 483/6, 484/1, 497, 498/2, 498/1, 499, 526, 530/1, 530/2, 531/2, 531/3, 531/4, 531/20, 531/21, 537, 538/1, 538/3, 539, 540, 541, 552, 590, 591/3, 544, 546, 547/1, 547/3, 548/4, 549/1, 550, 552, 557, 565/5,

obręb geodezyjny Wolinia nr 0024

działki nr 5, 6/2, 6/1, 83

## ZAWARTOŚĆ OPRACOWANIA

- 3 -

1	Strona tytułowa	Strona 1
2	Wykaz działek	Strona 2
3	Zawartości opracowania	Strona 3-5

### I. CZĘŚĆ FORMALNO - PRAWNA strona 6

4	Oświadczenia projektantów	Strona 7
5	Zaświadczenia PIIB i uprawnienia	Strona 8-15
6	Decyzja o ustaleniu lokalizacji inwestycji celu publicznego nr PP.6733.8.2015 z dnia 22.10.2015	Strona 16-53
7	Decyzja nr RL.7230.4.2015 z dnia 23.06.2015	Strona 54 - 55
8	Pismo ZDP.GIU.435.109.2015 z dnia 14.12.2015	Strona 56
9	Decyzja ZDP.GIU.435.109.1.2015 z dnia 22.02.2015	Strona 57-66
10	Decyzja WZPD.4481.177.2016.AS z dnia 08.07.2016	Strona 67-77
11	Decyzja PP.6220.4.2014 z dnia 15.05.2015	Strona 78-87
12	Pismo dot. uzgodnienia projektu przez Pomorskiego Wojewódzkiego Konserwatora Zabytków nr ARD.5183.368.2016.PK z dnia 06.10.2016r.	Strona 88
13	Pismo ZPNI E.Puzo do ZMiUW – Gdańsk O/Słupsk z dnia 12.09.2016	Strona 89
14	Pismo ZMiUW O/Słupsk nr MW.M10/601/3-22/853/2016	Strona 90-91
15	Pismo Starostwa Powiatowego w Słupsku nr ŚR.II.6341.173.2016	Strona 92
16	Odpis protokołu z narady koordynacyjnej nr GK.6630.381.2016 z załącznikami graficznymi z dnia 10.08.2016 oraz uzgodnienie z 04.01.2017	Strona 93-114
17	Odpis protokołu z narady koordynacyjnej nr GK.6630.132.2016 z załącznikami graficznymi z dnia 23.03.2016	Strona 115-122

### II CZĘŚĆ OPISOWA I GRAFICZNA PROJEKT ZAGOSPODAROWANIA TERENU strona 123

18	Opis Techniczny do PZT	Strona 124- 127
19	Wyciąg z badań podłoża gruntowego m. Pobłocie i Wolinia	Strona 128 - 142
20	Mapa pogładowa	Strona 143
21	Projekt Zagospodarowania Działki 249 Tłocznia T-2 m. Pobłocie skala 1: 250	Rys. 1 mapa 7 str. 144
22	Projekt Zagospodarowania Działki 541 Tłocznia T-5 m. Pobłocie skala 1: 250	Rys. 2 mapa 11 str. 145
23	Projekt Zagospodarowania Działki 214 Tłocznia T-6 m. Pobłocie skala 1: 250	Rys. 3 mapa 2 str. 146
24	Projekt Zagospodarowania Działki 249 Tłocznia T-2 m. Pobłocie skala 1: 500 ( w III części branża technologiczna i sanitarna )	Rys. 7 mapa 7 str. 209
25	Projekt Zagospodarowania Działki 541 Tłocznia T-5 m. Pobłocie skala 1: 500 ( w III części branża technologiczna i sanitarna )	Rys. 11 mapa 11 str. 213
26	Projekt Zagospodarowania Działki 214 Tłocznia T-6 m. Pobłocie skala 1: 500 ( w III części branża technologiczna i sanitarna )	Rys. 2 mapa 2 str. 204

**III CZĘŚĆ OPISOWA I GRAFICZNA**  
**BUDOWA SIECI KANALIZACJI SANITARNEJ Z TŁOCZNIAMI ŚCIEKÓW I**  
**POMPOWNI PRZYDOMOWYCH WRAZ Z PRZYŁĄCZAMI KANALIZACJI SANIT.**  
**DO BUDYNKÓW ORAZ PRZYŁĄCZAMI WODOCIĄGOWYMI DO TŁOCZNI**  
**ŚCIEKÓW**

Branża technologiczna i sanitarna strona 147

27	Opis Techniczny + obliczenia	Strona 148 - 180
28	Schemat współpracy rurociągów tłocznych	Strona 181 - 190
29	Zestawienia rurociągów, studni kanalizacyjnych zał. 1-13	Strona 191 - 202
30	Projekt Zagospodarowania Terenu m. Poblócie i trasa Poblócie - Wolinia	Rys.1-19 strona 203-222
31	Profil sieci kanalizacji sanitarnej grawitacyjnej m. Poblócie	Rys.20-26 strona 223-229
32	Profil przyłączy kanalizacji sanitarnej grawitacyjnej m. Poblócie	Rys.27-33 strona 230-236
33	Profil przyłączy kanalizacji sanitarnej tłocznej Pd-8, Pd-2, Pd-3, Pd-4, Pd-5, Pd-11, Pd-12 m. Poblócie	Rys.34 strona 237
34	Profil sieci kanalizacji tłocznej T-5, Pd-7, Pd-6, Pd-10 w m. Poblócie	Rys.35 strona 238
35	Profil sieci kanalizacji tłocznej T-2, w m. Poblócie i trasa Poblócie-Wolinia	Rys.36-41 strona 239-244
36	Profil sieci kanalizacji tłocznej Pd-9 w m. Poblócie	Rys.42 strona 245
37	Profil sieci kanalizacji tłocznej T-6, w m. Poblócie	Rys.43 strona 246
38	Profil przyłącza wodociągowego do T-2, T-5, w m. Poblócie	Rys.44 strona 247
39	Projekt Zagospodarowania Działki 249 Tłocznia ścieków T-2 m. Poblócie	Rys.45 strona 248
40	Przekrój i rzut tłoczeni ścieków T-2	Rys.46 strona 249
41	Projekt Zagospodarowania Działki 541, 539 Tłocznia ścieków T-5 m. Poblócie	Rys.47 strona 250
42	Przekrój i rzut tłoczeni ścieków T-5	Rys.48 strona 251
43	Projekt Zagospodarowania Działki 214 Tłocznia ścieków T-6 m. Poblócie	Rys.49 strona 252
44	Przekrój i rzut tłoczeni ścieków T-6	Rys.50 strona 253
45	Rzut komory połączeniowej DN 1500 r. tłocznych z m. Poblócie i m. Cecenowo	Rys.51 strona 254
46	Przekrój pompowni ścieków przydomowej	Rys.52 strona 255
47	Ogrodzenie systemowe terenu tłoczni ścieków	Rys.53 strona 256
48	Studzienka wodomierzowa mrozoodporna DN 500 ( tłocznia T-2, T-5 )	Rys.54 strona 257
49	Studzienka rozprężna na sieci kanalizacyjnej z biofiltrem nastudziennym z węglem aktywnym	Rys.55 strona 258
50	System napowietrzania i odpowietrzenia wraz z funkcją płuczącą rurociągu tłoczego	Rys.56 strona 259
51	Bloki oporowe dla rur PEHD na sieci wodociągowej i kanalizacyjnej	Rys.57 strona 260
52	Schemat studzienki zbiorczej DN 400 dla przewodu DN 200 i 160	Rys.58 strona 261
53	Schemat studni kaskadowej	Rys.59 strona 262
54	Specyfikacja elementów prefabrykowanych , kregi betonowe klasy min C 35/45	Rys.60 strona 263
55	Płyty pokrywowe i pierścień odciążający	Rys.61 strona 264

56	Skrzyżowanie rurociągu PE i PVC z drogą – metodą przewiertu	Rys.62 strona 265
57	Szerokość pasów roboczych	Rys.63 strona 266

**IV CZĘŚĆ OPISOWA I GRAFICZNA**  
**BUDOWA TŁOCZNI ŚCIEKÓW** strona 267  
 Branża elektryczna – instalacja elektryczna

58	Opis Techniczny + obliczenia	Strona 268-272
59	Projekt Zagospodarowania Terenu : Instalacje elektryczne Tłocznia T-2 dz. 249 m. Pobłocie	Rys. E-01 strona 273
60	Schemat zasilania elektroenergetycznego tłocznia T-2	Rys. E- 02 strona 274
61	Projekt Zagospodarowania Terenu : Instalacje elektryczne Tłocznia T-5 dz. 541 m. Pobłocie	Rys. E-03 strona 275
62	Schemat zasilania elektroenergetycznego tłocznia T-5	Rys. E- 04 strona 276
63	Projekt Zagospodarowania Terenu : Instalacje elektryczne Tłocznia T-6 dz. 214 m. Pobłocie	Rys. E-05 strona 277
64	Schemat zasilania elektroenergetycznego tłocznia T-6	Rys. E- 06 strona 278

**V CZĘŚĆ BIOZ** strona 279

65	Strona tytułowa BIOZ	Strona 280
66	Informacja BIOZ b. sanit.	Strona 281- 283
67	Informacja BIOZ b. elektr.	Strona 284 -286

**Projekt zawiera 286 ponumerowanych stron**

**I CZĘŚĆ**  
**FORMALNO - PRAWNA**


## Oświadczenie

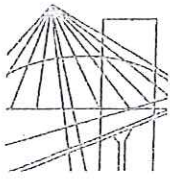
OBIEKT : BUDOWA SIECI KANALIZACJI SANITARNEJ Z PRZYŁĄCZAMI DO  
BUDYNKÓW W MIEJSOWOŚCI POBŁOCIE GM. GŁÓWCZYCE

ADRES OBIEKTU : MIEJSCOWOŚĆ POBŁOCIE ,  
trasa Pobłocie – Wolinia GM. GŁÓWCZYCE  
obr. Pobłocie nr 0014 , obr. Wolinia 0024  
Jednostka ewidencyjna Gm. Główczyce 221204\_2  
Wykaz działek strona nr 2

INWESTOR : GMINA GŁÓWCZYCE  
76-220 GŁÓWCZYCE ul. Kościuszki 8

Posiadający uprawnienia do wykonywania samodzielnych funkcji technicznych budownictwie oraz aktualny wpis na listę członków właściwej izby samorządu zawodowego, zgodnie z przepisami ustawy z dnia 7 lipca 1994 r. – Prawo budowlane. Zgodnie z art. 20. tej ustawy oświadczam, że projekt budowlany: został sporządzony zgodnie z wymogami ustawy, ustaleniami określonymi w decyzjach administracyjnych dot. zamierzenia budowlanego, obowiązującymi przepisami oraz zasadami wiedzy technicznej. Świadomy odpowiedzialności karnej za podanie w niniejszym oświadczeniu nieprawdy, zgodnie z art. 233 Kodeksu karnego, potwierdzam własnoręcznym podpisem prawdziwość danych zamieszczonych poniżej.

OPRACOWAŁ	BRANŻA	IMIĘ I NAZWISKO	UPRAWNIENIA	PODPIS
Projektant główny	Sanitarna	mgr inż. Eleonora Puzo	upr. ZAP/0223/PWOS/10 na podst. art. 12 ust. 1 pkt 1-5 oraz art. 13 ust. 3 i 4 ustawy PB w specjalności instalacyjnej w zakresie sieci, instalacji i urządzeń ciepl. wentyl. gaz. wod.i kan.	
Projektant :	Elektryczna	mgr inż. Dariusz Kłosiński	upr. bud. LBS/0098/POOE/12 na podst. art. 12 ust. 1 pkt 2-5 oraz art. 13 ust. 3 i 4 ustaw PB w specjalności instalacyjnej w zakresie sieci, instalacji i urządzeń elektrycznych i elektroenergetycznych	
Sprawdzający	Sanitarna	mgr inż. Mariusz Jarmulewski	upr. POM/0275/PWBS/15 na podst. art. 24ust. 1 pkt 2 oraz art. 12 ust. 2 pkt. 3 i ust.4c pkt. 3, art. 14 ust. 1 pkt. 4b ustawy PB w specjalności instalacyjnej w zakresie sieci, instalacji i urządzeń ciepl. wentyl. gaz. wod.i kan.	
Sprawdzający	Elektryczna	mgr inż. Sławomir Szadkowski	upr LBS/0097/POOE/12 na podst. art. 12 ust. 1 pkt 2-5 oraz art. 13 ust. 3 i 4 ustaw PB w specjalności instalacyjnej w zakresie sieci, instalacji i urządzeń elektrycznych i elektroenergetycznych	



ZACHODNIOPOMORSKA  
OKRĘGOWA  
IZBA  
INŻYNIERÓW  
BUDOWNICTWA

OKRĘGOWA KOMISJA KWALIFIKACYJNA

Sygn. akt: ZAP.OKK-7131,7132/174s/10

Szczecin, dnia 15 grudnia 2010 roku

## DECYZJA

Na podstawie art. 24 ust. 1 pkt 2 ustawy z dnia 15 grudnia 2000 r. o samorządach zawodowych architektów, inżynierów budownictwa oraz urbanistów (Dz. U. z 2001 r. Nr 5, poz. 42 z późn. zm.), art. 12 ust. 3, art. 13 ust. 1 pkt 1 i 2 oraz art. 14 ust. 1 pkt 4 ustawy z dnia 7 lipca 1994 r. Prawo budowlane (t.j. Dz. U. z 2006 r. Nr 156, poz. 1118 z późn. zm.), § 11 ust.1 pkt 1 i § 23 ust. 1 rozporządzenia Ministra Transportu i Budownictwa z dnia 28 kwietnia 2006 r. w sprawie samodzielnych funkcji technicznych w budownictwie (Dz. U. z 2006 r. Nr 83, poz. 578 z późn. zm.) oraz art. 104 ustawy z dnia 14 czerwca 1960 r. Kodeks postępowania administracyjnego (t.j. Dz. U. z 2000 r. Nr 98, poz. 1071 z późn. zm.)

### Zachodniopomorska Okręgowa Komisja Kwalifikacyjna

nadaje

Pani mgr inż. **Eleonorze Marii Puzo**  
urodzonej dnia 16 lutego 1957 r. w Walczu

**UPRAWNIENIA BUDOWLANE**

numer ewidencyjny **ZAP/0223/PWOS/10**

Za zgodność z oryginałem  
- stwierdzam -

mgr inż. Eleonora Maria Puzo  
Nr upr. ZAP/0223/PWOS/10  
uprawnienia budowlane do projektowania i kierowania  
robotami budowlanymi bez ograniczeń w specjalności  
instalacyjnej w zakresie sieci, instalacji i urządzeń ciepłych,  
wentylacyjnych, gazowych i kanalizacyjnych

**do projektowania i kierowania robotami budowlanymi bez ograniczeń  
w specjalności instalacyjnej w zakresie sieci, instalacji i urządzeń  
ciepłych, wentylacyjnych, gazowych, wodociągowych i kanalizacyjnych**

### UZASADNIENIE

W związku z uwzględnieniem w całości żądania strony, na podstawie art. 107 § 4 Kodeksu postępowania administracyjnego odstępuje się od uzasadniania decyzji. Zakres nadanych uprawnień budowlanych wskazano na odwrocie decyzji.

### Pouczenie

Od niniejszej decyzji służy odwołanie do Krajowej Komisji Kwalifikacyjnej Polskiej Izby Inżynierów Budownictwa w Warszawie, za pośrednictwem Zachodniopomorskiej Okręgowej Izby Inżynierów Budownictwa w Szczecinie w terminie 14 dni od daty jej doręczenia.

Skład orzekający  
OKK ZOIB


mgr inż. Mieczysław Ołtarzewski

mgr inż. Andrzej Galkiewicz

prof. dr hab. inż. Władysław Szaflik

Otrzymują:

1. Pani Eleonora Maria Puzo  
Szczuczarsz 21, 78-630 Człopa
2. Główny Inspektor Nadzoru Budowlanego
3. Rada Okręgowa ZOIB
4. OKK ZOIB - aa





**Szczegółowy zakres uprawnień  
do projektowania i kierowania robotami budowlanymi bez ograniczeń  
w specjalności instalacyjnej w zakresie sieci, instalacji i urządzeń  
ciepłnych, wentylacyjnych, gazowych, wodociągowych i kanalizacyjnych**

I. Na podstawie art. 12 ust. 1 pkt 1 - 5 oraz art. 13 ust. 3 i 4 ustawy Prawo budowlane, w zakresie objętym wyżej wymienioną specjalnością, niniejsze uprawnienia stanowią podstawę do:

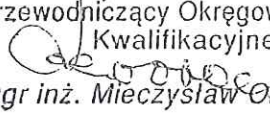
- 1) projektowania, sprawdzania projektów architektoniczno-budowlanych i sprawowania nadzoru autorskiego;
- 2) kierowania budową lub innymi robotami budowlanymi;
- 3) kierowania wytwarzaniem konstrukcyjnych elementów budowlanych oraz do nadzoru i kontroli technicznej wytwarzania tych elementów;
- 4) wykonywania nadzoru inwestorskiego;
- 5) sprawowania kontroli technicznej utrzymania obiektów budowlanych.


II. Na podstawie § 23 ust. 1 rozporządzenia Ministra Transportu i Budownictwa w sprawie samodzielnych funkcji technicznych w budownictwie, niniejsze uprawnienia uprawniają do projektowania obiektu budowlanego i kierowania robotami budowlanymi związanymi z obiektem budowlanym takim jak: sieci i instalacje ciepłe, wentylacyjne, gazowe, wodociągowe i kanalizacyjne, z doбором właściwych urządzeń w projekcie budowlanym oraz ich instalowaniem w procesie budowy lub remontu.

Za zgodność z oryginałem  
- stwierdzam -

**mgr inż. Eleonora Maria Fuza**  
Nr upr. ZAP/0223/PWOS/10  
Uprawnienia budowlane do projektowania i kierowania  
robotami budowlanymi bez ograniczeń w specjalności  
instalacyjnej w zakresie sieci, instalacji i urządzeń ciepłych,  
wentylacyjnych, gazowych, wodociągowych i kanalizacyjnych

Zachodniopomorska Okręgowa  
Izba Inżynierów Budownictwa  
Przewodniczący Okręgowej Komisji  
Kwalifikacyjnej

  
mgr inż. Mieczysław Ottarzewski



### Zaświadczenie

o numerze weryfikacyjnym:

ZAP-23K-GZN-E6C \*

Pani Eleonora Maria PUZO o numerze ewidencyjnym ZAP/IS/2771/01  
adres zamieszkania Szczuczarz 21 "Oberża Pod Dzikim", 78-630 CZŁOPA  
jest członkiem Zachodniopomorskiej Okręgowej Izby Inżynierów Budownictwa i posiada  
wymagane ubezpieczenie od odpowiedzialności cywilnej.  
Niniejsze zaświadczenie jest ważne od 2017-01-01 do 2017-12-31.

Zaświadczenie zostało wygenerowane elektronicznie i opatrzone bezpiecznym podpisem elektronicznym  
weryfikowanym przy pomocy ważnego kwalifikowanego certyfikatu w dniu 2016-11-22 roku przez:

Zygmunt Meyer, Przewodniczący Rady Zachodniopomorskiej Okręgowej Izby Inżynierów Budownictwa.

(Zgodnie art. 5 ust 2 ustawy z dnia 18 września 2001 r. o podpisie elektronicznym (Dz. U. 2001 Nr 130 poz. 1450) dane w postaci  
elektronicznej opatrzone bezpiecznym podpisem elektronicznym weryfikowanym przy pomocy ważnego kwalifikowanego certyfikatu są  
równoważne pod względem skutków prawnych dokumentom opatrzonym podpisami własnoręcznymi.)

\* Weryfikację poprawności danych w niniejszym zaświadczeniu można sprawdzić za pomocą numeru weryfikacyjnego zaświadczenia na  
stronie Polskiej Izby Inżynierów Budownictwa [www.piib.org.pl](http://www.piib.org.pl) lub kontaktując się z biurem właściwej Okręgowej Izby Inżynierów  
Budownictwa.

POMORSKA OKRĘGOWA

Okręgowa Komisja Kwalifikacyjna  
Pomorskiej Okręgowej Izby Inżynierów Budownictwa

Gdańsk, dnia 26 grudnia 2017 r.

sygn. akt. 307/POM/OKK/15

## DECYZJA

Na podstawie art. 24 ust.1 pkt 2 ustawy z dnia 15 grudnia 2000 r. o samorządach zawodowych architektów oraz inżynierów budownictwa (t. j. Dz. U. z 2014 r. poz. 1946 ze zm.) i art. 12 ust. 2, ust. 3 i ust. 4c pkt 3, art. 14 ust. 1 pkt 4b ustawy z dnia 7 lipca 1994 r. Prawo budowlane (t. j. Dz. U. z 2013 r. poz. 1409 ze zm.) oraz § 10 i § 14 ust. 3 rozporządzenia Ministra Infrastruktury i Rozwoju z dnia 11 września 2014 r. w sprawie samodzielnych funkcji technicznych w budownictwie (Dz. U. z 2014 r. poz. 1278) i art. 104 ustawy z dnia 14 czerwca 1960 r. Kodeks postępowania administracyjnego (t. j. Dz. U. z 2013 r., poz. 267 ze zm.), po ustaleniu, że spełnione zostały warunki w zakresie przygotowania zawodowego oraz po złożeniu egzaminu na uprawnienia budowlane z wynikiem pozytywnym,

Okręgowa Komisja Kwalifikacyjna  
Pomorskiej Okręgowej Izby Inżynierów Budownictwa  
stwierdza, że:

Pan **MARIUSZ TOMASZ JARMULEWSKI**  
magister inżynier inżynierii środowiska  
urodzony dnia 10.01.1988 r. w Pucku

otrzymuje

**UPRAWNIENIA BUDOWLANE**  
numer ewidencyjny: POM/0275/PWBS/15

Za zgodność z oryginałem  
- stwierdzam -

mgr inż. **Eleonora Maria Puzo**  
Nr up. ZAP/0223/PWOS/10  
Uprawnienia budowlane do projektowania i kierowania  
robotami budowlanymi bez ograniczeń w specjalności  
instalacyjnej w zakresie sieci, instalacji i urządzeń ciepłych,  
wentylacyjnych, gazowych, wodociągowych i kanalizacyjnych

do projektowania i kierowania robotami budowlanymi bez ograniczeń  
w specjalności instalacyjnej w zakresie sieci, instalacji i urządzeń  
ciepłych, wentylacyjnych, gazowych, wodociągowych i kanalizacyjnych

## UZASADNIENIE

W związku z uwzględnieniem w całości żądania strony, na podstawie art. 107 § 4 K.p.a. odstępuje się od uzasadnienia decyzji. Zakres nadanych uprawnień budowlanych wskazano na odwrocie decyzji.

Pan Mariusz Tomasz Jarmulewski upoważniony jest:

I. Na podstawie art. 12 ust.1 pkt 1-5, art. 13 ust. 3 i 4 ustawy Prawo budowlane (t.j. Dz. U. z 2013 r., poz. 1409 ze zm.), w specjalności instalacyjnej w zakresie sieci, instalacji i urządzeń ciepłych, wentylacyjnych, gazowych, wodociągowych i kanalizacyjnych, bez ograniczeń do:

- a) projektowania, sprawdzania projektów architektoniczno-budowlanych i sprawowania nadzoru autorskiego,
- b) kierowania budową lub innymi robotami budowlanymi,
- c) kierowania wytwarzaniem konstrukcyjnych elementów budowlanych oraz nadzoru i kontroli technicznej wytwarzania tych elementów,
- d) wykonywania nadzoru inwestorskiego,
- e) sprawowania kontroli technicznej utrzymania obiektów budowlanych.

II. Na podstawie § 10 i § 14 ust. 3 rozporządzenia Ministra Infrastruktury i Rozwoju z dnia 11 września 2014 r. w sprawie samodzielnych funkcji technicznych w budownictwie (Dz. U. z 2014 r. poz. 1278) uprawnienia niniejsze uprawniają do :

- 1) sporządzania projektu zagospodarowania działki lub terenu, w zakresie specjalności niniejszych uprawnień,
- 2) do projektowania obiektu budowlanego i kierowania robotami budowlanymi związanymi z obiektem budowlanym, takim jak: sieci i instalacje ciepłe, wentylacyjne, gazowe, wodociągowe i kanalizacyjne.

**Pouczenie**

Od niniejszej decyzji służy odwołanie do Krajowej Komisji Kwalifikacyjnej Polskiej Izby Inżynierów Budownictwa w Warszawie, za pośrednictwem Okręgowej Komisji Kwalifikacyjnej Pomorskiej Okręgowej Izby Inżynierów Budownictwa w terminie 14 dni od daty jej doręczenia.

Skład orzekający Okręgowej Komisji Kwalifikacyjnej:

PRZEWODNICZĄCY  
Okręgowej Komisji Kwalifikacyjnej

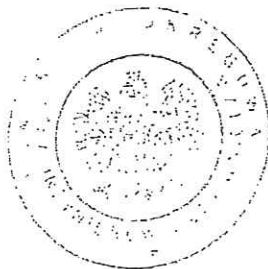
*Niedosta*  
dr inż. Leszek Niedostatkiwicz

WICEPRZEWODNICZĄCY  
Okręgowej Komisji Kwalifikacyjnej

*Wesołowski*  
dr inż. Marek Wesołowski

WICEPRZEWODNICZĄCY  
Okręgowej Komisji Kwalifikacyjnej

*Malinowski*  
mgr inż. Maciej Malinowski




Za zgodność z oryginałem  
- stwierdzam -

*Eleonora Iwona Puzo*  
mgr inż. Eleonora Iwona Puzo  
Nr upr. ZAP/0242/PWOS/10  
Uprawnienia budowlane do projektowania i kierowania robotami budowlanymi bez ograniczeń w specjalności instalacyjnej w zakresie sieci, instalacji i urządzeń ciepłych, wentylacyjnych, gazowych, wodociągowych i kanalizacyjnych

Oczytują:

- 1. Pan Mariusz Tomasz Jarmulewski
- 84-103 Lebez, Mieroszyno, ul. Starowiejska 59
- 2. Okręgowa Rada Izby
- 3. Główny Inspektor Nadzoru Budowlanego
- 4.02



### Zaświadczenie

o numerze weryfikacyjnym:

POM-NQJ-FUZ-HXY \*

Pan Mariusz Tomasz Jarmulewski o numerze ewidencyjnym POM/IS/0004/16  
adres zamieszkania Mieroszyno ul. Starowiejska 59, 84-103 Łebcz  
jest członkiem Pomorskiej Okręgowej Izby Inżynierów Budownictwa i posiada wymagane  
ubezpieczenie od odpowiedzialności cywilnej.  
Niniejsze zaświadczenie jest ważne od 2016-03-01 do 2017-02-28.

Zaświadczenie zostało wygenerowane elektronicznie i opatrzone bezpiecznym podpisem elektronicznym  
weryfikowanym przy pomocy ważnego kwalifikowanego certyfikatu w dniu 2016-03-04 roku przez:

Franciszek Rogowicz, Przewodniczący Rady Pomorskiej Okręgowej Izby Inżynierów Budownictwa.

(Zgodnie art. 5 ust 2 ustawy z dnia 18 września 2001 r. o podpisie elektronicznym (Dz. U. 2001 Nr 130 poz. 1450) dane w postaci  
elektronicznej opatrzone bezpiecznym podpisem elektronicznym weryfikowanym przy pomocy ważnego kwalifikowanego certyfikatu są  
równoważne pod względem skutków prawnych dokumentom opatrzonym podpisami własnoręcznymi.)

\* Weryfikację poprawności danych w niniejszym zaświadczeniu można sprawdzić za pomocą numeru weryfikacyjnego zaświadczenia na  
stronie Polskiej Izby Inżynierów Budownictwa [www.piib.org.pl](http://www.piib.org.pl) lub kontaktując się z biurem właściwej Okręgowej Izby Inżynierów  
Budownictwa.

LUBUSKA OKRĘGOWA IZBA  
INŻYNIERÓW BUDOWNICTWA  
w Gorzowie Wlkp.

Gorzów Wlkp. 24-11-2012r.

Okręgowa Komisja Kwalifikacyjna  
sygn. akt. LBS/OKK/0055/0031/2012

### DECYZJA

Na podstawie art. 24 ust. 1 pkt 2 ustawy z dnia 15 grudnia 2000r. o samorządach zawodowych architektów, inżynierów budownictwa oraz urbanistów (Dz. U. z 2001 r. Nr 5 poz. 42 z późn. zm.) i art. 12 ust. 3, art. 13 ust.1 pkt 1 art. 14, ust.1, pkt 5 ustawy z dnia 7 lipca 1994r. Prawo budowlane (tekst jednolity: Dz.U.10.243.1623) oraz § 11 ust.1 pkt 1 rozporządzenia Ministra Transportu i Budownictwa z dnia 28 kwietnia 2006r. w sprawie samodzielnych funkcji technicznych w budownictwie (Dz. U. Nr 83 poz. 578 z późn. zm.).

**Okręgowa Komisja Kwalifikacyjna**

**n a d a j e**

**Panu Dariuszowi Andrzejowi KŁOSIŃSKIEMU**

magistrowi inżynierowi – elektrotechnika  
urodzonemu 24-07-1979r. w Dreźnie

**UPRAWNIENIA BUDOWLANE**

numer ewidencyjny LBS/0098/POOE/12

**do projektowania bez ograniczeń  
w specjalności : instalacyjnej w zakresie sieci, instalacji i urządzeń  
elektrycznych i elektroenergetycznych**

### UZASADNIENIE

W związku z uwzględnieniem w całości żądania strony na podstawie art. 107 § 4 Kpa odstępuje się od uzasadnienia decyzji. Zakres uprawnień podany jest na odwrocie.

### Pouczenie

Od niniejszej decyzji służy odwołanie do Krajowej Komisji Kwalifikacyjnej Polskiej Izby Inżynierów Budownictwa w Warszawie, za pośrednictwem Okręgowej Komisji Kwalifikacyjnej Lubuskiej Okręgowej Izby Inżynierów Budownictwa w terminie 14 dni od daty jej doręczenia

### Członkowie Składu Orzekającego

1. mgr inż. Marek PUCHAŁSKI.....
2. mgr Emilia KUCHARCZYK.....
3. inż. Edward WIĘCKOWSKI.....



**Za zgodność z oryginałem  
- stwierdzam -**

**mgr inż. Ewelina Maria Puzo**  
Nr upr. ZAP/0223/PWOS/10  
Uprawnienia budowlane do projektowania i kierowania  
robotami budowlanymi bez ograniczeń w specjalności  
instalacyjnej w zakresie sieci, instalacji i urządzeń ciepłych,  
wentylacyjnych, grzewczych, wodociągowych i kanalizacyjnych

\*\*\*

Szczegółowy zakres uprawnień  
do projektowania bez ograniczeń  
w specjalności instalacyjnej w zakresie sieci, instalacji i urządzeń elektrycznych i  
elektroenergetycznych

1. Na mocy art. 12 ust.1 pkt 2-5, art.13 ust.3 i 4 *ustawy – Prawo budowlane*, w zakresie objętym wyżej wymienioną specjalnością, niniejsze uprawnienia stanowią podstawę do:
  - 1) projektowanie, sprawdzanie projektów architektoniczno-budowlanych i sprawowanie nadzoru autorskiego;
  - 2) Sprawowania kontroli technicznej utrzymania obiektów budowlanych;
  
2. Na mocy § 24 ust.1 *rozporządzenia Ministra Transportu i Budownictwa z dnia 28.04.2006r. w sprawie samodzielnych funkcji technicznych w budownictwie*, uprawnienia budowlane w specjalności instalacyjnej w zakresie sieci, instalacji i urządzeń elektrycznych i elektroenergetycznych uprawniają do projektowania obiektu budowlanego bez ograniczeń takiego jak:  
sieci, instalacje i urządzenia elektryczne i elektroenergetyczne, w tym kolejowe, trolejbusowe i tramwajowe sieci trakcyjne wraz z instalacjami i urządzeniami technicznymi zasilania i sterowania, w tym kolejowej, trolejbusowej i tramwajowej sieci trakcyjnej oraz elektrycznego ogrzewania rozjazdów.

\*\*\*

PRZEWODNICZACY  
OKRĘGOWEJ KOMISJI PRACOWNIKÓW  
Lubuskiej Okręgowej Izby Inżynierów Budownictwa

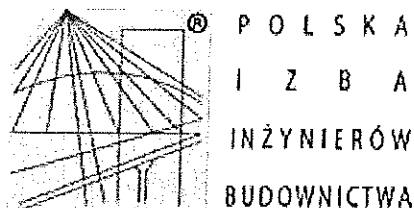
mgr inż. *[Signature]*

Otrzymują:

1. Pan Dariusz Kłosiński  
Zam. m. Buszów 4; 66-500 Strzelce Krajeńskie
2. Okręgowa Rada Izby w/m
3. Główny Inspektor Nadzoru Budowlanego-Warszawa
4. aa.

Za zgodność z oryginałem  
- stwierdzam -

mgr inż. *[Signature]* **Eleonora Maria Ruzo**  
Nr upr. ZAP/0223/PWOS/10  
Uprawnienia budowlane do projektowania i kierowania  
robotami budowlanymi bez ograniczeń w specjalności  
instalacyjnej w zakresie sieci, instalacji i urządzeń ciepłych,  
wentylacyjnych, gazowych, wodociągowych i kanalizacyjnych



### Zaświadczenie

o numerze weryfikacyjnym:

LBS-3G3-ZBV-BES \*

Pan Dariusz Andrzej Kłosiński o numerze ewidencyjnym LBS/IE/0006/13  
adres zamieszkania ul. Buszów 4, 66-500 Strzelce Krajeńskie  
jest członkiem Lubuskiej Okręgowej Izby Inżynierów Budownictwa i posiada wymagane  
ubezpieczenie od odpowiedzialności cywilnej.  
Niniejsze zaświadczenie jest ważne od 2017-02-01 do 2018-01-31.

Zaświadczenie zostało wygenerowane elektronicznie i opatrzone bezpiecznym podpisem elektronicznym  
weryfikowanym przy pomocy ważnego kwalifikowanego certyfikatu w dniu 2017-02-03 roku przez:

Andrzej Cegielnik, Przewodniczący Rady Lubuskiej Okręgowej Izby Inżynierów Budownictwa.

(Zgodnie art. 5 ust 2 ustawy z dnia 18 września 2001 r. o podpisie elektronicznym (Dz. U. 2001 Nr 130 poz. 1450) dane w postaci  
elektronicznej opatrzone bezpiecznym podpisem elektronicznym weryfikowanym przy pomocy ważnego kwalifikowanego certyfikatu są  
równoważne pod względem skutków prawnych dokumentom opatrzonym podpisami własnoręcznymi.)

\* Weryfikację poprawności danych w niniejszym zaświadczeniu można sprawdzić za pomocą numeru weryfikacyjnego zaświadczenia na  
stronie Polskiej Izby Inżynierów Budownictwa [www.plib.org.pl](http://www.plib.org.pl) lub kontaktując się z biurem właściwej Okręgowej Izby Inżynierów  
Budownictwa.



LUBUSKA OKRĘGOWA IZBA  
INŻYNIERÓW BUDOWNICTWA  
w Gorzowie Wlkp.

Gorzów Wlkp. 24-11-2012r.

Okręgowa Komisja Kwalifikacyjna  
sygn. akt. LBS/OKK/0055/0032/2012

**DECYZJA**

Na podstawie art. 24 ust. 1 pkt 2 ustawy z dnia 15 grudnia 2000r. o samorządach zawodowych architektów, inżynierów budownictwa oraz urbanistów (Dz. U. z 2001 r. Nr 5 poz. 42 z późn. zm.) i art. 12 ust. 3, art. 13 ust.1 pkt 1 art. 14, ust.1, pkt 5 ustawy z dnia 7 lipca 1994r. Prawo budowlane (tekst jednolity: Dz.U.10.243.1623) oraz § 11 ust.1 pkt 1 rozporządzenia Ministra Transportu i Budownictwa z dnia 28 kwietnia 2006r. w sprawie samodzielnych funkcji technicznych w budownictwie (Dz. U. Nr 83 poz. 578 z późn. zm.).

**Okręgowa Komisja Kwalifikacyjna  
n a d a j e**

**Panu Sławomirowi SZADKOWSKIEMU**  
magistrowi inżynierowi – elektrotechnika  
urodzonemu 26-07-1969r. w Sierakowie

**UPRAWNIENIA BUDOWLANE**  
numer ewidencyjny LBS/0097/POOE/12

**do projektowania bez ograniczeń  
w specjalności : instalacyjnej w zakresie sieci, instalacji i urządzeń  
elektrycznych i elektroenergetycznych**

**UZASADNIENIE**

W związku z uwzględnieniem w całości żądania strony na podstawie art. 107 § 4 Kpa odstępuje się od uzasadnienia decyzji. Zakres uprawnień podany jest na odwrocie.

**Pouczenie**

Od niniejszej decyzji służy odwołanie do Krajowej Komisji Kwalifikacyjnej Polskiej Izby Inżynierów Budownictwa w Warszawie, za pośrednictwem Okręgowej Komisji Kwalifikacyjnej Lubuskiej Okręgowej Izby Inżynierów Budownictwa w terminie 14 dni od daty jej doręczenia

**Członkowie Składu Orzekającego**



1. mgr inż. Marek PUCHAŁSKI.....
2. mgr Emilia KUCHARCZYK.....
3. inż. Edward WIECKOWSKI.....

**Za zgodność z oryginałem  
- stwierdzam -**

**mgr inż. Zdzisława Małgorzata PUZO**  
Nr upr. ZAK/0223/PWOS/10  
Uprawnienia budowlane do projektowania i kierowania  
robotami budowlanymi bez ograniczeń w specjalności  
instalacyjnej w zakresie sieci, instalacji i urządzeń cieplnych,  
wentylacyjnych, grzewczych, wentylacyjnych i klimatyzacyjnych

\*\*\*

Szczegółowy zakres uprawnień  
do projektowania bez ograniczeń  
w specjalności instalacyjnej w zakresie sieci, instalacji i urządzeń elektrycznych i  
elektroenergetycznych

1. Na mocy art. 12 ust.1 pkt 2-5, art.13 ust.3 i 4 ustawy – Prawo budowlane, w zakresie objętym wyżej wymienioną specjalnością, niniejsze uprawnienia stanowią podstawę do:
  - 1) projektowanie, sprawdzanie projektów architektoniczno-budowlanych i sprawowanie nadzoru autorskiego;
  - 2) Sprawowania kontroli technicznej utrzymania obiektów budowlanych;
2. Na mocy § 24 ust.1 rozporządzenia Ministra Transportu i Budownictwa z dnia 28.04.2006r. w sprawie samodzielnych funkcji technicznych w budownictwie, uprawnienia budowlane w specjalności instalacyjnej w zakresie sieci, instalacji i urządzeń elektrycznych i elektroenergetycznych uprawniają do projektowania obiektu budowlanego bez ograniczeń takiego jak:  
sieci, instalacje i urządzenia elektryczne i elektroenergetyczne, w tym kolejowe, trolejbusowe i tramwajowe sieci trakcyjne wraz z instalacjami i urządzeniami technicznymi zasilania i sterowania, w tym kolejowej, trolejbusowej i tramwajowej sieci trakcyjnej oraz elektrycznego ogrzewania rozjazdów.

\*\*\*

PRZEWOZNIACZ  
OKRĘGOWEJ KOMISJI KWALIFIKACYJNEJ  
Lubuskiej Okręgowej Izby Inżynierów Budowlanych

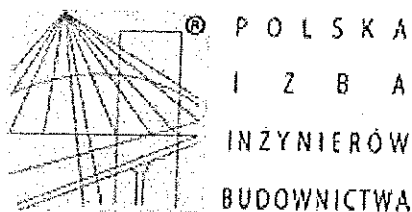
mgr inż. Marek Puchalski

Otrzymują:

1. Pan Sławomir Szadkowski  
Zam. m. Święty Wojciech 67; 66-300 Międzyrzecz
2. Okręgowa Rada Izby w/m
3. Główny Inspektor Nadzoru Budowlanego-Warszawa
4. aa.

Za zgodność z oryginałem  
- stwierdzam -

mgr inż. Ciesnora Maria Puzo  
Nr upr. ZAP/0223/PWOS/10  
Uprawnienia budowlane do projektowania i kierowania  
robotami budowlanymi bez ograniczeń w specjalności  
instalacyjnej w zakresie sieci, instalacji i urządzeń ciepłych,  
wentylacyjnych, grzewczych, mechanicznych i kanalizacyjnych



### Zaświadczenie

o numerze weryfikacyjnym:

LBS-CIN-VIF-2YQ \*

Pan Sławomir Szadkowski o numerze ewidencyjnym LBS/IE/2429/01  
adres zamieszkania ul. Dąbrowskiego 8a/4, 66-300 Międzyrzecz  
jest członkiem Lubuskiej Okręgowej Izby Inżynierów Budownictwa i posiada wymagane  
ubezpieczenie od odpowiedzialności cywilnej.  
Niniejsze zaświadczenie jest ważne od 2017-01-01 do 2017-12-31.

Zaświadczenie zostało wygenerowane elektronicznie i opatrzone bezpiecznym podpisem elektronicznym weryfikowanym przy pomocy ważnego kwalifikowanego certyfikatu w dniu 2016-12-16 roku przez:

Andrzej Cegielnik, Przewodniczący Rady Lubuskiej Okręgowej Izby Inżynierów Budownictwa.

(Zgodnie art. 5 ust 2 ustawy z dnia 18 września 2001 r. o podpisie elektronicznym (Dz. U. 2001 Nr 130 poz. 1450) dane w postaci elektronicznej opatrzone bezpiecznym podpisem elektronicznym weryfikowanym przy pomocy ważnego kwalifikowanego certyfikatu są równoważne pod względem skutków prawnych dokumentom opatrzonym podpisami własnoręcznymi.)

\* Weryfikację poprawności danych w niniejszym zaświadczeniu można sprawdzić za pomocą numeru weryfikacyjnego zaświadczenia na stronie Polskiej Izby Inżynierów Budownictwa [www.piib.org.pl](http://www.piib.org.pl) lub kontaktując się z biurem właściwej Okręgowej Izby Inżynierów Budownictwa.

PP.6733.8.2015

## DECYZJA O LOKALIZACJI INWESTYCJI CELU PUBLICZNEGO

**Na podstawie:**

- art. 4 ust. 2 pkt. 1, art. 50 ust. 1, art. 51 ust. 1 pkt. 2, art. 52 ust. 1, art. 53 ust. 1, 3, 4, 5 art. 54, art. 55 ustawy o planowaniu i zagospodarowaniu przestrzennym z dnia 27 marca 2003 roku (t.j. Dz. U. z 2015 r. poz. 199 ze zm),
- art. 104 ustawy z dnia 14 czerwca 1960 r. - kodeks postępowania administracyjnego (t.j. Dz. U. z 2013 r. poz. 267 ze zm),
- § 3-9 Rozporządzenia Ministra Infrastruktury z dnia 26 sierpnia 2003 roku w sprawie sposobów ustalania wymagań dotyczących nowej zabudowy i zagospodarowania terenu w przypadku braku miejscowego planu zagospodarowania przestrzennego (Dz.U. Nr 164, poz. 1588),
- § 2-3 Rozporządzenia Ministra Infrastruktury z dnia 26 sierpnia 2003 roku w sprawie oznaczeń i nazewnictwa stosowanych w decyzji o ustaleniu lokalizacji inwestycji celu publicznego oraz w decyzji o warunkach zabudowy (Dz.U. Nr 164, poz. 1589),

**oraz na podstawie przepisów odrębnych w tym w szczególności:**

- art. 39 ust. 1, 3 ustawy z dnia 21 marca 1985 r. o drogach publicznych (t.j. Dz. U. z 2015r. poz. 460 ze zmianami),
- art. 6 pkt. 3 ustawy z dnia 21 sierpnia 1997 roku o gospodarce nieruchomościami (tj. Dz.U. z 2014 r. poz. 518 ze zmianami),
- art. 7 ust. 1 pkt. 3 ustawy z dnia 8 marca 1990 roku o samorządzie gminnym (t.j. z 2015 r. Dz. U. poz. 1515 ze zmianami),
- § 3 ust. 1 pkt. 79 rozporządzenia Rady Ministrów z dnia 9 listopada 2010 r. w sprawie przedsięwzięć mogących znacząco oddziaływać na środowisko (Dz.U. z 2010 r. Nr 213 poz. 1397 ze zmianami),
- art. 72 ust. 1 pkt. 3 ustawy z dnia 3 października 2008 roku o udostępnianiu informacji o środowisku i jego ochronie, udziale społeczeństwa w ochronie środowiska oraz o ocenach oddziaływania na środowisko (t.j z 2013 r. poz. 1235 ze zm)

po rozpatrzeniu wniosku Gminy Główczyce, 76-220 Główczyce ul. Kościuszki 8

### ustalam lokalizację inwestycji celu publicznego

dla inwestycji polegającej na budowie kanalizacji sanitarnej wraz z budową pompowni (tłoczni) ścieków w miejscowościach Poblocie, Cecenowo i Wolinia gmina Główczyce – w części dotyczącej obrębów geodezyjnych Poblocie i Rzuszcze (obręb geodezyjny Poblocie działki nr : 36/2, 37, 141/1, 148/3, 148/6, 148/7, 150, 206/11, 208/1, 208/2, 208/3, 209/1, 209/2, 209/3, 210, 211, 212/1, 212/2, 212/3, 213/1, 213/2, 215/1, 215/2, 214, 216, 217, 218, 219, 220/1, 220/3, 220/4, 221, 222, 224, 223, 229, 230/2, 230/1, 231, 232/1, 232/2, 233, 234, 235, 236, 237, 238, 239/1, 239/2, 240, 241/1, 241/2, 242, 243, 244, 245, 246/1, 246/2, 247, 248/1, 248/2, 249, 250, 257, 259, 260, 261, 262, 263, 264, 265, 272/3, 272/4, 272/5, 267, 274/1, 274/2, 274/3, 274/6, 275, 278, 279, 280/1, 280/2, 280/3, 281/1, 281/2, 282, 283, 284, 285, 286, 287, 288, 289, 290, 291, 292, 293/1, 293/2, 294, 295, 296, 297, 298/1, 298/2, 298/3, 299, 300/1, 300/2, 300/3, 301/1, 301/2, 302/1, 303, 304, 305, 306, 307/1, 307/2, 308, 309/1, 309/2, 310/1, 310/2, 311, 312, 313, 314, 315, 316, 317/1, 317/2, 317/3, 318/1, 319, 320, 321, 368, 344, 369/2, 369/3, 369/4, 370, 371, 372, 373, 374, 375, 376/1, 376/3, 376/4, 377, 378, 379/1, 379/2, 380, 381, 382, 383, 384, 385, 386, 387/1, 387/2, 388/1, 388/2, 389, 390/1, 390/4, 390/3, 391, 392/2, 392/1, 393, 394, 395, 396, 397/1, 397/2, 398, 399, 400, 401/1, 401/2, 401/3, 402, 403/1, 406, 407/1, 407/2, 407/3, 408, 409/1, 409/2, 410/1, 410/2, 412/1, 412/2, 413/1, 414, 415, 416, 417, 418/1, 418/2, 419, 420, 421, 422, 423, 424, 425, 426, 427, 428, 429, 430, 431, 432, 433, 434, 435, 436, 437, 438, 439, 441, 442, 462, 463/1, 463/2, 463/3, 464, 465/1, 465/3, 465/4, 465/5, 466, 467, 468, 469, 470, 471, 474, 481/1, 481/2, 482/1, 482/2, 482/3, 483/3, 483/4, 483/5, 483/6, 483/7, 483/8, 484/1,

484/2, 485/1, 485/2, 497, 498/1, 498/2, 499, 500, 501/1, 501/2, 502, 503, 504, 505, 506, 507, 508/5, 508/7, 508/6, 509, 510, 514, 513, 512, 511, 517, 519, 521, 522, 523, 524/1, 524/3, 524/4, 524/5, 525, 526, 527, 528, 529, 530/1, 530/2, 530/3, 531/2, 531/3, 531/10, 531/11, 531/12, 531/13, 531/14, 531/15, 531/16, 531/17, 531/19, 531/20, 531/21, 531/22, 531/3, 531/4, 531/6, 531/8, 531/9, 532, 533, 534, 535, 536, 537, 538/1, 538/2, 538/3, 539, 540, 541, 544, 545, 546, 547/1, 547/3, 547/4, 547/5, 547/6, 547/7, 547/9, 547/10, 548/1, 548/2, 548/3, 548/4, 548/5, 548/6, 549/1, 549/2, 550, 551, 552, 554, 555, 556, 557, 558, 559, 560, 561, 563, 564/1, 564/2, 565/3, 565/5, 565/6, 566, 567, 568, 569, 580, 588/1, 589, 590, 591/1, 591/2, 591/3, 591/4, 592; obręb geodezyjny Rzuszcze : działki nr 347; 348).

### 1. Ustalenia dotyczące rodzaju inwestycji:

- a) budowa kanalizacji sanitarnej wraz z budową pompowni (tłoczni) ścieków (w części dotyczącej obrębów geodezyjnych Poblocie i Rzuszcze),
- b) inwestycja obejmuje budowę sieci kanalizacji sanitarnej grawitacyjnej, budowę sieci kanalizacji sanitarnej tłocznej (z przyłączami wraz z likwidacją lokalnego systemu oczyszczania ścieków i zbiorników bezodpływowych), budowę pompowni (tłoczni) w celu odprowadzenia ścieków do istniejącej sieci kanalizacji sanitarnej w miejscowości Dargoleza,
- c) sieć kanalizacji sanitarnej z przyłączami do budynków o długości około 26,0 km; przyłącze wodociągowe do pompowni (tłoczni) ścieków (dot. realizacji całego przedsięwzięcia w granicach obrębów geodezyjnych Cecenowo, Dargoleza, Poblocie, Rzuszcze, Wolinia i Wolinia Leśnictwo),
- d) planowana inwestycja (w części dotyczącej obrębów geodezyjnych Poblocie i Rzuszcze) dotyczy następujących nieruchomości:

Lp	Obręb	Nr działki	Właściciel-zarządca	Użytkowanie gruntów (w granicach całej działki ewidencyjnej)
1.	Poblocie	36/2	Nadleśnictwo Damnica	LS, E-N
2.	Poblocie	37	Nadleśnictwo Damnica	LS
3.	Poblocie	141/1	Nadleśnictwo Damnica	LS
4.	Poblocie	148/3	Gmina Głównyzyce	RV
5.	Poblocie	148/6	Własność prywatna	B
6.	Poblocie	148/7	Własność prywatna	B
7.	Poblocie	150	Zarząd Melioracji i Urządzeń Wodnych Województwa Pomorskiego w Gdańsku	Wp
8.	Poblocie	206/11	Gmina Głównyzyce	dr
9.	Poblocie	208/1	Własność prywatna	RIVa, RV
10.	Poblocie	208/2	Agencja Nieruchomości Rolnych	RIVa
11.	Poblocie	208/3	Własność prywatna	B/RIVa
12.	Poblocie	209/1	Własność prywatna	B/RIVa
13.	Poblocie	209/2	Własność prywatna	RIVa, S/IVa
14.	Poblocie	209/3	Agencja Nieruchomości Rolnych	RIVa, RV
15.	Poblocie	210	Własność prywatna	RV, RIVa, RIVb
16.	Poblocie	211	Własność prywatna	RIVa, RIVb
17.	Poblocie	212/1	Skarb Państwa Starosta Słupski	RIVa
18.	Poblocie	212/2	Gmina Głównyzyce	Bi
19.	Poblocie	212/3	Własność prywatna	RIVa, B/RIVa, S/RIVa
20.	Poblocie	213/1	Własność prywatna	B/RV, S/RV
21.	Poblocie	213/2	Własność prywatna	RIVa, RIVb, RV
22.	Poblocie	215/1	Własność prywatna	B/RIVb, B/PsIV
23.	Poblocie	215/2	Własność prywatna	RIVb, RV, RVI, PsIV
24.	Poblocie	214	Gmina Głównyzyce	dr
25.	Poblocie	216	Gmina Głównyzyce	dr

26.	Pobłocie	217	Własność prywatna	B/RIVb
27.	Pobłocie	218	Własność prywatna	RIVb, RV
28.	Pobłocie	219	Własność prywatna	RIVb, B/RIVb, RV
29.	Pobłocie	220/1	Własność prywatna	B/RIVb
30.	Pobłocie	220/3	Własność prywatna	RIVb, RV
31.	Pobłocie	220/4	Agencja Nieruchomości Rolnych	RIVb, RV
32.	Pobłocie	221	Agencja Nieruchomości Rolnych	RV
33.	Pobłocie	222	Własność prywatna	RV, RVI
34.	Pobłocie	224	Gmina Główczyce	dr
35.	Pobłocie	223	Własność prywatna	RV, RVI
36.	Pobłocie	229	Własność prywatna	RVI, B/RVI, S/RVI
37.	Pobłocie	230/2	Własność prywatna	RVI
38.	Pobłocie	230/1	Własność prywatna	B/RVI, RVI
39.	Pobłocie	231	Własność prywatna	RVI, B/RVI
40.	Pobłocie	232/1	Własność prywatna	RVI, B
41.	Pobłocie	232/2	Własność prywatna	RVI
42.	Pobłocie	233	Własność prywatna	RVI, B/RVI
43.	Pobłocie	234	Własność prywatna	RVI, B/RVI
44.	Pobłocie	235	Własność prywatna	RVI, B/RVI
45.	Pobłocie	236	Gmina Główczyce	dr
46.	Pobłocie	237	Własność prywatna	RVI, B/RVI
47.	Pobłocie	238	Agencja Nieruchomości Rolnych	RVI, N
48.	Pobłocie	239/1	Własność prywatna	B/RVI
49.	Pobłocie	239/2	Agencja Nieruchomości Rolnych	RVI, PsV
50.	Pobłocie	240	Własność prywatna	RVI, B/RVI, PsV
51.	Pobłocie	241/1	Agencja Nieruchomości Rolnych	PsV, RVI
52.	Pobłocie	241/2	Własność prywatna	B/RVI
53.	Pobłocie	242	Własność prywatna	RVI, PsV, B/RVI
54.	Pobłocie	243	Własność prywatna	B/RVI, RVI, PsV
55.	Pobłocie	244	Własność prywatna	PsV, B/RVI, RVI
56.	Pobłocie	245	Własność prywatna	RVI, B/RVI, PsV
57.	Pobłocie	246/1	Własność prywatna	RVI, B/RVI
58.	Pobłocie	246/2	Własność prywatna	B/RVI, RVI, PsV
59.	Pobłocie	247	Agencja Nieruchomości Rolnych	RVI
60.	Pobłocie	248/1	Własność prywatna	B/RVI
61.	Pobłocie	248/2	Agencja Nieruchomości Rolnych	RVI
62.	Pobłocie	249	Gmina Główczyce	dr
63.	Pobłocie	250	Gmina Główczyce	dr
64.	Pobłocie	257	Własność prywatna	RVI, B/RVI, RV, S/RV
65.	Pobłocie	259	Własność prywatna	RIVb, RV, B/RV, S/RV, RVI
66.	Pobłocie	260	Własność prywatna	B/RV, RIVb, RV
67.	Pobłocie	261	Gmina Główczyce	dr
68.	Pobłocie	262	Własność prywatna	RIVb, RV, RVI, RIVa
69.	Pobłocie	263	Własność prywatna	RV, RIVb, RIVa
70.	Pobłocie	264	Własność prywatna	RIVa, RV, RIVb
71.	Pobłocie	265	Własność prywatna	RIVB, RV, RIVa
72.	Pobłocie	272/3	Gmina Główczyce	dr
73.	Pobłocie	272/4	Agencja Nieruchomości Rolnych	RIVa, RV
74.	Pobłocie	272/5	Agencja Nieruchomości Rolnych	RIVa, RIVb, RV
75.	Pobłocie	267	Gmina Główczyce	dr

76.	Pobłocie	274/1	Własność prywatna	B/RIVa
77.	Pobłocie	274/2	Agencja Nieruchomości Rolnych	S/RIVa
78.	Pobłocie	274/3	Własność prywatna	RIVa, RIVb
79.	Pobłocie	274/6	Własność prywatna	RIIb, RIVa, RIVb
80.	Pobłocie	275	Własność prywatna	RIIb, RIVa, RIVb
81.	Pobłocie	278	Gmina Główczyce	RIVa, S/RIVa, B/RIVb
82.	Pobłocie	279	Własność prywatna	RIVa, S/RIVa, RIVb, B/RIVb
83.	Pobłocie	280/1	Własność prywatna	B/RIVa, B/RV
84.	Pobłocie	280/2	Własność prywatna	B/RIVa, RIVb, RV
85.	Pobłocie	280/3	Agencja Nieruchomości Rolnych	RIVa, S/RIVa, RIVb
86.	Pobłocie	281/1	Własność prywatna	RIVa, RIVb, RV
87.	Pobłocie	281/2	Własność prywatna	RIVa, RIVb, RV/ B/RV, PsV
88.	Pobłocie	282	Własność prywatna	B/RV
89.	Pobłocie	283	Własność prywatna	B/RIVb
90.	Pobłocie	284	Własność prywatna	S/RVI, B/RVI
91.	Pobłocie	285	Własność prywatna	S/RVI, B/RVI
92.	Pobłocie	286	Własność prywatna	B/RVI, RVI
93.	Pobłocie	287	Własność prywatna	B/RVI, RVI
94.	Pobłocie	288	Własność prywatna	RVI, S/RVI, B/RVI
95.	Pobłocie	289	Własność prywatna	RVI, RV
96.	Pobłocie	290	Własność prywatna	RV, RVI
97.	Pobłocie	291	Własność prywatna	RV, RVI
98.	Pobłocie	292	Własność prywatna	RV, RVI
99.	Pobłocie	293/1	Własność prywatna	B/RVI
100.	Pobłocie	293/2	Agencja Nieruchomości Rolnych	PsV
101.	Pobłocie	294	Własność prywatna	RVI
102.	Pobłocie	295	Własność prywatna	RVI
103.	Pobłocie	296	Własność prywatna	RV, RVI
104.	Pobłocie	297	Własność prywatna	RV, RVI
105.	Pobłocie	298/1	Własność prywatna	B
106.	Pobłocie	298/2	Gmina Główczyce	RV
107.	Pobłocie	298/3	Własność prywatna	RV, S/RV, RVI
108.	Pobłocie	299	Gmina Główczyce	dr
109.	Pobłocie	300/1	Własność prywatna	B/RIVa
110.	Pobłocie	300/2	Agencja Nieruchomości Rolnych	RIVa, W/RIVa
111.	Pobłocie	300/3	Własność prywatna	RIVa
112.	Pobłocie	301/1	Własność prywatna	B/RIVa
113.	Pobłocie	301/2	Własność prywatna	RIVa
114.	Pobłocie	302/1	Własność prywatna	B/RIVa
115.	Pobłocie	303	Własność prywatna	RIVa, B/RIVa, RIVb
116.	Pobłocie	304	Własność prywatna	RIVa, B/RIVa, RIVb
117.	Pobłocie	305	Własność prywatna	RIVa, B/RIVa, RIVb
118.	Pobłocie	306	Własność prywatna	RIVa, N
119.	Pobłocie	307/1	Własność prywatna	RIVa, S/RIVa, RIVb
120.	Pobłocie	307/2	Własność prywatna	B/RIVa
121.	Pobłocie	308	Własność prywatna	RIVa, S/RIVa, B/RIVa, RIVb, W/RIVb
122.	Pobłocie	309/1	Własność prywatna	B/RIVa
123.	Pobłocie	309/2	Agencja Nieruchomości Rolnych	W/RIVa, S/RIVa, RIVa, RIVb
124.	Pobłocie	310/1	Własność prywatna	B/RIVa

125.	Poblocie	310/2	Własność prywatna	
126.	Poblocie	311	Własność prywatna	RIVa, B/RIVa
127.	Poblocie	312	Własność prywatna	RIVa
128.	Poblocie	313	Własność prywatna	RIVa, B/RIVa
129.	Poblocie	314	Własność prywatna	N
130.	Poblocie	315	Własność prywatna	B/RIVa, RIVa, RIVb
131.	Poblocie	316	Własność prywatna	B/RIVa
132.	Poblocie	317/1	Własność prywatna	B
133.	Poblocie	317/2	Gmina Główczyce	B
134.	Poblocie	317/3	Własność prywatna	B
135.	Poblocie	318/1	Agencja Nieruchomości Rolnych	RVI, W/RVI, LIV, W/LIV, LV, W/LVI, PsIV, PsV, PsVI, N
136.	Poblocie	319	Własność prywatna	RIVb, RV, RVI, LIV, B/RIVb, LVI, PsIV, PsV, W, LV
137.	Poblocie	320	Zarząd Melioracji i Urządzeń Wodnych Województwa Pomorskiego w Gdańsku	Wp
138.	Poblocie	321	Gmina Główczyce	dr
139.	Poblocie	368	Własność prywatna	RIVa, RIVb, RV, N
140.	Poblocie	344	Gmina Główczyce	dr
141.	Poblocie	369/2	Własność prywatna	RIVb, RV, N
142.	Poblocie	369/3	Agencja Nieruchomości Rolnych	RV
143.	Poblocie	369/4	Własność prywatna	RIVb, RV, RVI, LVI
144.	Poblocie	370	Gmina Główczyce	K
145.	Poblocie	371	Gmina Główczyce	Bz, W
146.	Poblocie	372	Gmina Główczyce	dr
147.	Poblocie	373	Gmina Główczyce	K
148.	Poblocie	374	Gmina Główczyce	K
149.	Poblocie	375	Gmina Główczyce	dr
150.	Poblocie	376/1	Własność prywatna	B/RIVb
151.	Poblocie	376/3	Gmina Główczyce	Bp
152.	Poblocie	376/4	Gmina Główczyce	Bi
153.	Poblocie	377	Własność prywatna	RIVb, B/RIVb, W
154.	Poblocie	378	Własność prywatna	B/RIVb
155.	Poblocie	379/1	Własność prywatna	B/RIVb
156.	Poblocie	379/2	Agencja Nieruchomości Rolnych	RVib
157.	Poblocie	380	Zarząd Melioracji i Urządzeń Wodnych Województwa Pomorskiego w Gdańsku	Wp
158.	Poblocie	381	Własność prywatna	B/RIVa, RIVb
159.	Poblocie	382	Własność prywatna	RIVa, B/RIVa, RIVb
160.	Poblocie	383	Własność prywatna	B, RIVb
161.	Poblocie	384	Hinca Sławomir	RIVa, B/RIVa
162.	Poblocie	385	Własność prywatna	RIVa, B/RIVa
163.	Poblocie	386	Własność prywatna	RIVa, S/RIVa, B/RIVa
164.	Poblocie	387/1	Własność prywatna	B/RIVa
165.	Poblocie	387/2	Własność prywatna	RIVa, S/RIVa
166.	Poblocie	388/1	Własność prywatna	B/RIVa
167.	Poblocie	388/2	Własność prywatna	RIVa
168.	Poblocie	389	Własność prywatna	B/RIVa, S/RIVa, RIVa
169.	Poblocie	390/1	Zarząd Dróg Wojewódzkich w Gdańsku	dr (DW213)
170.	Poblocie	390/4	Własność prywatna	Bp
171.	Poblocie	390/3	Własność prywatna	B



172.	Pobłocie	391	Własność prywatna	B/RIVa
173.	Pobłocie	392/2	Agencja Nieruchomości Rolnych	RIVa
174.	Pobłocie	392/1	Własność prywatna	RIVa
175.	Pobłocie	393	Gmina Główczyce	dr
176.	Pobłocie	394	Gmina Główczyce	dr
177.	Pobłocie	395	Własność prywatna	B/RIVa
178.	Pobłocie	396	Własność prywatna	B
179.	Pobłocie	397/1	Własność prywatna	RIVa, B/RIVa
180.	Pobłocie	397/2	Własność prywatna	RIVa
181.	Pobłocie	398	Gmina Główczyce	B/RIVa
182.	Pobłocie	399	Własność prywatna	RIVa, B/RIVa, PsV
183.	Pobłocie	400	Własność prywatna	RIVa, S/RIVa, B/RIVa
184.	Pobłocie	401/1	Agencja Nieruchomości Rolnych	RIVa, PsIV
185.	Pobłocie	401/2	Własność prywatna	B/RIVa
186.	Pobłocie	401/3	Parafia Rzymskokatolicka PW. Najświętszej Maryi Panny	PsV, PsIV
187.	Pobłocie	402	Gmina Główczyce	dr
188.	Pobłocie	403/1	Własność prywatna	B
189.	Pobłocie	406	Gmina Główczyce	dr
190.	Pobłocie	407/1	Gmina Główczyce	B/RIVa, RIVa, Bz, Bi
191.	Pobłocie	407/2	Własność prywatna	B, Bz
192.	Pobłocie	407/3	Gmina Główczyce	RIVa, RV
193.	Pobłocie	408	Gmina Główczyce	Bz
194.	Pobłocie	409/1	Własność prywatna	S/RV/ BRV
195.	Pobłocie	409/2	Własność prywatna	RIVa, RV, RVI, B/RV
196.	Pobłocie	410/1	Własność prywatna	RIVa, RV, RVI, RIVb
197.	Pobłocie	410/2	Własność prywatna	RIVa, RV, RVI
198.	Pobłocie	412/1	Własność prywatna	RVI
199.	Pobłocie	412/2	Własność prywatna	RVI, B
200.	Pobłocie	413/1	Własność prywatna	S/RVI, B/RVI
201.	Pobłocie	414	Własność prywatna	RVI, PsVI
202.	Pobłocie	415	Zarząd Dróg Wojewódzkich w Gdańsku	dr (DW213)
203.	Pobłocie	416	Gmina Główczyce	dr
204.	Pobłocie	417	Gmina Główczyce	dr
205.	Pobłocie	418/1	Własność prywatna	RVI
206.	Pobłocie	418/2	Agencja Nieruchomości Rolnych	RVI
207.	Pobłocie	419	Własność prywatna	RIVa, RIVb, RV, B/RIVb, LV, LVI, N, W/RIVa, W/LVI
208.	Pobłocie	420	Własność prywatna	RIVa, RIVb, RV
209.	Pobłocie	421	Własność prywatna	RIVb, RIVa, RV
210.	Pobłocie	422	Gmina Główczyce	dr
211.	Pobłocie	423	Własność prywatna	RIVb, LV, RV
212.	Pobłocie	424	Własność prywatna	RV
213.	Pobłocie	425	Gmina Główczyce	dr
214.	Pobłocie	426	Agencja Nieruchomości Rolnych	RV
215.	Pobłocie	427	Własność prywatna	RIVb, RV
216.	Pobłocie	428	Gmina Główczyce	dr
217.	Pobłocie	429	Własność prywatna	LV, W/LV, LVI
218.	Pobłocie	430	Gmina Główczyce	dr
219.	Pobłocie	431	Własność prywatna	LV, LVI, W/LVI
220.	Pobłocie	432	Własność prywatna	LV, LVI, W/LVI

221.	Poblocie	433	Gmina Główczyce	dr
222.	Poblocie	434	Własność prywatna	LV, LVI
223.	Poblocie	435	Własność prywatna	LV, LVI, W/LVI
224.	Poblocie	436	Własność prywatna	LV, LVI, W/LVI
225.	Poblocie	437	Własność prywatna	LV, LVI, W/LVI
226.	Poblocie	438	Własność prywatna	LV, LVI, W/LVI
227.	Poblocie	439	Własność prywatna	LV, LVI
228.	Poblocie	441	Gmina Główczyce	dr
229.	Poblocie	442	Agencja Nieruchomości Rolnych	RV Ia, RIVb, RV
230.	Poblocie	462	Gmina Główczyce	dr
231.	Poblocie	463/1	Własność prywatna	B/RIVa
232.	Poblocie	463/2	Własność prywatna	RIVa, RV
233.	Poblocie	463/3	Agencja Nieruchomości Rolnych	RIVa, RV, RVI, PsIV
234.	Poblocie	464	Własność prywatna	RVI, RV, B/RV, S/RV
235.	Poblocie	465/1	Własność prywatna	RV
236.	Poblocie	465/3	Agencja Nieruchomości Rolnych	RV
237.	Poblocie	465/4	Własność prywatna	RV, RVI
238.	Poblocie	465/5	Własność prywatna	RIVa, RV, RVI
239.	Poblocie	466	Gmina Główczyce	dr
240.	Poblocie	467	Własność prywatna	Bz
241.	Poblocie	468	Własność prywatna	RIVa, RIVb
242.	Poblocie	469	Własność prywatna	RIVa, RIVb, RV
243.	Poblocie	470	Własność prywatna	RIVa, RIVb
244.	Poblocie	471	Własność prywatna	RIVa, RIVb, RV
245.	Poblocie	474	Gmina Główczyce	dr
246.	Poblocie	481/1	Własność prywatna	RIVa, B/RIVa, S/RIVa
247.	Poblocie	481/2	Własność prywatna	RIVa
248.	Poblocie	482/1	Starosta Słupski	B
249.	Poblocie	482/2	Własność prywatna	S/RIVa, PsIV
250.	Poblocie	482/3	Gmina Główczyce	dr
251.	Poblocie	483/3	Skarb Państwa, Poczta Polska S.A	B
252.	Poblocie	483/4	Skarb Państwa, Poczta Polska S.A	RIVa, RIVb, B
253.	Poblocie	483/5	Gmina Główczyce	dr
254.	Poblocie	483/6	Własność prywatna	B
255.	Poblocie	483/7	Gmina Główczyce	RIVa
256.	Poblocie	483/8	Gmina Główczyce	RIVa, RIVb
257.	Poblocie	484/1	Własność prywatna	RIVa, B/RIVa, PsIV
258.	Poblocie	484/2	Własność prywatna	RIVa, RIVb
259.	Poblocie	485/1	Własność prywatna	RIVa
260.	Poblocie	485/2	Własność prywatna	RIVa, RIVb
261.	Poblocie	497	Gmina Główczyce	dr
262.	Poblocie	498/1	Własność prywatna	B
263.	Poblocie	498/2	Gmina Główczyce	B
			Własność prywatna	
264.	Poblocie	499	Własność prywatna	Bi
265.	Poblocie	500	Własność prywatna	RIIb, RIVa, W, B
266.	Poblocie	501/1	Własność prywatna	RIIb, RIVa, RIVb
267.	Poblocie	501/2	Własność prywatna	RIIb, RIVa, RIVb
268.	Poblocie	502	Własność prywatna	RIIb, RIVa, RIVb
269.	Poblocie	503	Własność prywatna	RIIb, RIVa

270.	Pobłocie	504	Własność prywatna	RIVa, RIVb
271.	Pobłocie	505	Własność prywatna	RIVa, RIVb
272.	Pobłocie	506	Agencja Nieruchomości Rolnych	RIVb
273.	Pobłocie	507	Gmina Głównyzyce	dr
274.	Pobłocie	508/5	Agencja Nieruchomości Rolnych	RIIIb, RIVa, RIVb
275.	Pobłocie	508/7	Gmina Głównyzyce	RIIIb, RIVa, RIVb
276.	Pobłocie	508/6	Gmina Głównyzyce	RIIIb, RIVa, RIVb
277.	Pobłocie	509	Własność prywatna	RIIIb, RIVa, RIVb
278.	Pobłocie	510	Zarząd Melioracji i Urządzeń Wodnych Województwa Pomorskiego w Gdańsku	Wp
279.	Pobłocie	514	Własność prywatna	RV, RIVa, RIVb
280.	Pobłocie	513	Własność prywatna	RIIIb, RIVa, RIVb
281.	Pobłocie	512	Własność prywatna	RIIIb, RIVa
282.	Pobłocie	511	Własność prywatna	RIIIb, RIVa, RIVb
283.	Pobłocie	517	Własność prywatna	RIIIb, RIVa
284.	Pobłocie	519	Własność prywatna	RV, RIVb
285.	Pobłocie	521	Własność prywatna	RIVb, PsIV, W/PsIV
286.	Pobłocie	522	Własność prywatna	RIVa, RIVb, RV
287.	Pobłocie	523	Gmina Głównyzyce	dr
288.	Pobłocie	524/1	Własność prywatna	RIVa, RV
289.	Pobłocie	524/3	Gmina Głównyzyce	dr
290.	Pobłocie	524/4	Agencja Nieruchomości Rolnych	RIVa, RV
291.	Pobłocie	524/5	Agencja Nieruchomości Rolnych	RIVa, RIVb, RV
292.	Pobłocie	525	Własność prywatna	Bi
293.	Pobłocie	526	Własność prywatna	B
294.	Pobłocie	527	Gmina Głównyzyce	dr
295.	Pobłocie	528	Własność prywatna	B
296.	Pobłocie	529	Własność prywatna	PsIV
297.	Pobłocie	530/1	Własność prywatna	B
298.	Pobłocie	530/2	Własność prywatna	B
299.	Pobłocie	530/3	Gmina Głównyzyce Własność prywatna	B
300.	Pobłocie	531/2	Gmina Głównyzyce	B
301.	Pobłocie	531/3	Gmina Głównyzyce	dr
302.	Pobłocie	531/10	Agencja Nieruchomości Rolnych	B
303.	Pobłocie	531/11	Własność prywatna	B
304.	Pobłocie	531/12	Własność prywatna	B
305.	Pobłocie	531/13	Spółdzielnia Mieszkaniowa w Pobłociu	B
306.	Pobłocie	531/14	Własność prywatna	B
307.	Pobłocie	531/15	Gmina Głównyzyce	dr
308.	Pobłocie	531/16	Gmina Głównyzyce	B
309.	Pobłocie	531/17	Agencja Nieruchomości Rolnych	RVI
310.	Pobłocie	531/19	Własność prywatna	B/RVI
311.	Pobłocie	531/20	Własność prywatna	PsVI
312.	Pobłocie	531/21	Gmina Głównyzyce	Ba
313.	Pobłocie	531/22	Własność prywatna	PsVI
314.	Pobłocie	531/3	Gmina Głównyzyce	dr
315.	Pobłocie	531/4	Własność prywatna	B
316.	Pobłocie	531/6	Własność prywatna	B
317.	Pobłocie	531/8	Własność prywatna	B

318.	Pobłocie	531/9	Własność prywatna	B
319.	Pobłocie	532	Własność prywatna	Bz
320.	Pobłocie	533	Gmina Głównyzyce	dr
321.	Pobłocie	534	Własność prywatna	RVI, LVI, PsV
322.	Pobłocie	535	Gmina Głównyzyce	Bz
323.	Pobłocie	536	Gmina Głównyzyce	dr
324.	Pobłocie	537	Własność prywatna	RVI, S/RVI, B/RVI, LsIV, LsV, Ws
325.	Pobłocie	538/1	Własność prywatna	RV, B/RV, LsIV, PsV
326.	Pobłocie	538/2	Agencja Nieruchomości Rolnych	RV, RVI, B/RVI, PsV, LsIV, Ws
327.	Pobłocie	538/3	Własność prywatna	B, RVI
328.	Pobłocie	539	Gmina Głównyzyce	dr
329.	Pobłocie	540	Własność prywatna	RVI, B/RVI
330.	Pobłocie	541	Gmina Głównyzyce	B/RVI
331.	Pobłocie	544	Własność prywatna	B/RV
332.	Pobłocie	545	Gmina Głównyzyce	Bz
333.	Pobłocie	546	Zarząd Dróg Powiatowych w Słupsku	dr
334.	Pobłocie	547/1	Własność prywatna	B/RV
335.	Pobłocie	547/3	Własność prywatna	B
336.	Pobłocie	547/4	Własność prywatna	B
337.	Pobłocie	547/5	Własność prywatna	B
338.	Pobłocie	547/6	Własność prywatna	B
339.	Pobłocie	547/7	Własność prywatna	B
340.	Pobłocie	547/9	Gmina Głównyzyce	RV, RVI
341.	Pobłocie	547/10	Gmina Głównyzyce	RV, RVI
342.	Pobłocie	548/1	Własność prywatna	RV, RVI
343.	Pobłocie	548/2	Własność prywatna	RV, RVI
344.	Pobłocie	548/3	Własność prywatna	RVI
345.	Pobłocie	548/4	Własność prywatna	B/RV
346.	Pobłocie	548/5	Własność prywatna	RV, RVI
347.	Pobłocie	548/6	Agencja Nieruchomości Rolnych	RV, RVI
348.	Pobłocie	549/1	Własność prywatna	B/RVI
349.	Pobłocie	549/2	Własność prywatna	RVI
350.	Pobłocie	550	Własność prywatna	B/RVI, RVI
351.	Pobłocie	551	Agencja Nieruchomości Rolnych	RVI
352.	Pobłocie	552	Zarząd Dróg Powiatowych w Słupsku	dr
353.	Pobłocie	554	Własność prywatna	RIVa, RIVb, RV, RVI
354.	Pobłocie	555	Własność prywatna	RIVb, RV, RVI
355.	Pobłocie	556	Własność prywatna	RIVb, RV, RVI
356.	Pobłocie	557	Gmina Głównyzyce	dr
357.	Pobłocie	558	Własność prywatna	RIVa, RIVb, RV
358.	Pobłocie	559	Własność prywatna	RIVb, RV
359.	Pobłocie	560	Agencja Nieruchomości Rolnych	RIVb, RV, RVI
360.	Pobłocie	561	Własność prywatna	RIVa, RIVb, RV
361.	Pobłocie	563	Gmina Głównyzyce	dr
362.	Pobłocie	564/1	Agencja Nieruchomości Rolnych	RIVa, RV
363.	Pobłocie	564/2	Agencja Nieruchomości Rolnych	RIIb, RIVa,
364.	Pobłocie	565/3	Własność prywatna	RIIb, RIVa, RV
365.	Pobłocie	565/5	Własność prywatna	RV

366.	Poblocie	565/6	Własność prywatna	RIIIb, RIVa
367.	Poblocie	566	Własność prywatna	RIIIb, RIVa, RV
368.	Poblocie	567	Własność prywatna	RIIIb, RIVa, RV
369.	Poblocie	568	Własność prywatna	RIIIb, RIVa, RV
370.	Poblocie	569	Gmina Głównyzyce	dr
371.	Poblocie	580	Gmina Głównyzyce	dr
372.	Poblocie	588/1	Nadleśnictwo Damnica	Ls
373.	Poblocie	589	ENERGA-OPERATOR S.A.	Ba
374.	Poblocie	590	Zarząd Dróg Powiatowych w Słupsku	dr
375.	Poblocie	591/1	Własność prywatna	RVI, B
376.	Poblocie	591/2	Własność prywatna	RVI
377.	Poblocie	591/3	Własność prywatna	RVI
378.	Poblocie	591/4	Własność prywatna	RVI
379.	Poblocie	592	Własność prywatna	B/RIVa
1.	Rzuszcze	347	Gmina Głównyzyce	dr
2.	Rzuszcze	348	Zarząd Dróg Wojewódzkich w Gdańsku	dr (DW213)

## 2. Ustalenia dotyczące warunków i szczegółowych zasad zagospodarowania terenu oraz jego zabudowy wynikające z przepisów odrębnych a w szczególności:

### a) w zakresie warunków i wymagań ochrony i kształtowania ładu przestrzennego:

- realizacja planowanej inwestycji w obszarze nieruchomości, o których mowa w pkt. 1 ppkt. d),
- przejścia pod drogami utwardzonymi w dodatkowych rurach osłonowych metodą przecisku lub przewiertu (bez konieczności naruszania nawierzchni),
- wykopy w miejscach zbliżeń i skrzyżowań z istniejącym uzbrojeniem podziemnym – wykonać sprzętem ręcznym,
- po zakończeniu realizacji inwestycji teren należy doprowadzić do stanu poprzedniego,
- sieć projektować i budować w sposób określony w przepisach, w tym techniczno-budowlanych oraz zgodnie z zasadami wiedzy technicznej (art. 5 ust.1 prawa budowlanego),
- kanalizację sanitarną lokalizować w odległości nie mniejszej niż 1,5 m od krawędzi jezdni drogi powiatowej,
- obowiązek naprawy nawierzchni drogi powiatowej naruszonej niniejszą inwestycją spoczywa na inwestorze ,

### b) wymagania dotyczące nowej zabudowy:

- linie zabudowy – nie ustala się,
- wielkość powierzchni zabudowy w stosunku do powierzchni działki - nie ustala się,
- szerokość elewacji frontowej – nie ustala się,
- wysokość górnej krawędzi elewacji frontowej, jej gzymsu lub attyki – nie ustala się,
- geometria dachu (kąt nachylenia, wysokość kalenicy i układ połaci) – nie ustala się.

### c) w zakresie ochrony środowiska i zdrowia ludzi oraz dziedzictwa kulturowego i zabytków oraz dóbr kultury współczesnej:

- zgodnie z § 3 ust. 1 pkt. 79 rozporządzenia w sprawie przedsięwzięć mogących znacząco oddziaływać na środowisko, budowa sieci kanalizacyjnych o całkowitej długości większej niż 1 km, zalicza się do przedsięwzięć mogących potencjalnie znacząco oddziaływać na środowisko,
- dla w/w inwestycji stwierdzono brak potrzeby przeprowadzenia oceny oddziaływania na środowisko (decyzja Wójta Gminy Głównyzyce nr PP.6220.4.2014 z 2015-05-15 w sprawie stwierdzenia braku potrzeby przeprowadzenia oceny oddziaływania na środowisko dla przedsięwzięcia polegającego na „Budowie kanalizacji sanitarnej wraz z budową pompowni ścieków w miejscowościach: Cecenowo, Wolinia, Poblocie z podłączeniem do istniejącej sieci kanalizacyjnej w Dargolezie gmina Głównyzyce”; w/w decyzja została wydana po uzyskaniu uzgodnienia Dyrektora Regionalnego Ochrony Środowiska w Gdańsku (postanowienie nr

RDOŚ-Gd-WOO-4240.500.2014.AJA.3 z 2015-01-16) oraz opinii Państwowego Powiatowego Inspektora Sanitarnego w Słupsku (opinia nr O.ISZNS/4711/50/14//4965 z 2014-12-01),

- część terenu objętego decyzją (w części dotyczącej obrębu geodezyjnego Pobłocie) stanowi:

- park pałacowy w ewidencji Wojewódzkiego Konserwatora Zabytków (obiekt: park pałacowy /obecnie wiejski/, XVIII / XIX w. /7,4ha/).

W związku z powyższym w granicach w/w zespołu parku pałacowego:

- nie dopuszcza się do realizacji żadnych obiektów kubaturowych związanych z planowaną inwestycją,
- dopuszcza się roboty budowlane wyłącznie w zakresie infrastruktury technicznej (w szczególności w zakresie kanalizacji sanitarnej), z pominięciem istniejącego drzewostanu,
- projekt budowlany planowanej inwestycji wymaga uzyskania uzgodnienia Wojewódzkiego Urzędu Ochrony Zabytków w Gdańsku Delegatura w Słupsku,
- 5 stanowisk archeologicznych w wojewódzkiej ewidencji zabytków województwa pomorskiego w ramach stref W.III ograniczonej ochrony archeologiczno-konserwatorskiej w tym:
  - stanowisko archeologiczne oznaczone na mapie studium gminy nr 34 (nr AZP stanowisk objętych strefą ochrony: 5-33/25; funkcja, chronologia, kultura archeologiczna: osada wczesnośredniowieczna, XI – XIII w.),
  - stanowisko archeologiczne oznaczone na mapie studium gminy nr 36 (nr AZP stanowisk objętych strefą ochrony: 5-33/27; funkcja, chronologia, kultura archeologiczna: osada wczesnośredniowieczna, XI – XIII w.),
  - stanowisko archeologiczne oznaczone na mapie studium gminy nr 40 (nr AZP stanowisk objętych strefą ochrony: 5-33/33; funkcja, chronologia, kultura archeologiczna: osada kultury łużyckiej),
  - stanowisko archeologiczne oznaczone na mapie studium gminy nr 126 (nr AZP stanowisk objętych strefą ochrony: 6-33/16; funkcja, chronologia, kultura archeologiczna: osada wczesnośredniowieczna, XI – XIII w.),
  - stanowisko archeologiczne oznaczone na mapie studium gminy nr 127 (nr AZP stanowisk objętych strefą ochrony: 6-33/17; funkcja, chronologia, kultura archeologiczna: osada kultury ceramiki sznurowej).

W obszarze strefy W.III ograniczonej ochrony archeologiczno-konserwatorskiej ustala się:

- wymóg przeprowadzenia na obszarach stanowisk archeologicznych badań interwencyjnych o charakterze nadzoru archeologicznego nad pracami ziemnymi, realizowanego w trakcie procesu inwestycyjnego, w zakresie określonym pozwoleniem wojewódzkiego konserwatora zabytków,
- po rozpoznaniu wartości kulturowych stanowiska na podstawie wyników archeologicznych badań interwencyjnych, w szczególnych przypadkach, może być niezbędne przeprowadzenie archeologicznych badań ratowniczych, w zakresie określonym pozwoleniem wojewódzkiego konserwatora zabytków. Po zakończeniu badań archeologicznych teren będzie mógł być trwale zainwestowany,
- wymóg uzgodnienia wszystkich planów i projektów dotyczących terenów wyznaczonych stref ochrony archeologicznej z wojewódzkim konserwatorem zabytków,

- zgodnie z art. 32 ustawy z dnia 23 lipca 2003 r. o ochronie zabytków i opiece nad zabytkami (Dz. U. z 2014 r. poz. 1446 ze zmianami), w przypadku (w trakcie prowadzenia robót budowlanych lub ziemnych) odkrycia przedmiotu, co do którego istnieje przypuszczenie, iż jest on zabytkiem, należy:

- wstrzymać wszelkie roboty mogące uszkodzić lub zniszczyć odkryty przedmiot,
- zabezpieczyć, przy użyciu dostępnych środków, ten przedmiot i miejsce jego odkrycia,
- niezwłocznie zawiadomić o tym właściwego wojewódzkiego konserwatora zabytków,

- realizacja inwestycji w obszarze gruntów rolnych klasy III wyłącznie metodą przecisku sterowanego,

- przebieg trasy planowanej inwestycji w obszarze gruntów leśnych (Ls) - bez wycinki drzewostanu,

- planowany przebieg budowy przez teren Nadleśnictwa Damnica należy uzgodnić przed rozpoczęciem prac z zarządcą terenu,
  - w rejonie istniejących drzew i krzewów roboty prowadzić ze szczególną ostrożnością, wykopy wykonując ręcznie,
  - ewentualne usunięcie drzew lub krzewów wymaga uzyskania zezwolenia Wójta Gminy Główny - w trybie art. 83 ustawy z dnia 16 kwietnia 2004 roku o ochronie przyrody (t.j. Dz. U. z 2013 r. 627 ze zmianami),
  - obiekt budowlany nie może powodować zanieczyszczenia powietrza, wody i gleby,
  - budowę należy prowadzić zgodnie z normami i przepisami ogólnymi z zakresu ochrony środowiska,
  - po zakończeniu realizacji inwestycji teren należy doprowadzić do stanu poprzedniego (ze szczególną troską o elementy drzewostanu, krzewy i tereny zieleni trawiastej,
- d) w zakresie obsługi w zakresie infrastruktury technicznej i komunikacji:
- podłączenie do istniejącego systemu kanalizacji sanitarnej zgodnie z warunkami technicznymi Zakładu Usług Publicznych w Głównych,
  - w związku z położeniem części terenu inwestycji w pasach drogowych dróg, realizacja przedsięwzięcia wymaga pisemnego zezwolenia zarządcy drogi tj. Zarządu Dróg Powiatowych w Słupsku, Gminy Główny oraz Zarządu Dróg Wojewódzkich (art. 39 ustawy o drogach publicznych).
- e) W związku z przebiegiem inwestycji w obrębie urządzeń melioracyjnych kanału A Poblocie teren działek nr 510, 380, 321,150,320, 406,
- zgodnie z art.122 ust.1 ustawy z dnia 18 lipca 2001 – Prawo wodne zobowiązuje się inwestora do uzyskania pozwolenia wodnoprawnego,
  - przed przystąpieniem do opracowania projektu budowlanego przedmiotowej inwestycji należy dokonać uzgodnienia warunków technicznych z Zarządem Melioracji i Urządzeń Wodnych Województwa Pomorskiego w Gdańsku, Terenowy Oddział w Słupsku, ul. Jaracza 18a, 76-200 Słupsk.
  - przebieg inwestycji przez teren urządzeń melioracji wodnych podstawowych i szczegółowych nie może pogorszyć stanu technicznego tych urządzeń.

### **3.Ustalenia linii rozgraniczających teren inwestycji:**

Linie rozgraniczające zgodnie z mapami w skali 1:1000 stanowiącymi załączniki nr 1-18 do niniejszej decyzji.

## **UZASADNIENIE**

Decyzja o lokalizacji celu publicznego została wydana na wniosek zainteresowanego – (każdy ma prawo do zagospodarowania terenu, do którego ma tytuł prawny, zgodnie z warunkami ustalonymi w miejscowym planie zagospodarowania przestrzennego albo decyzji o warunkach zabudowy i zagospodarowania terenu, jeżeli nie narusza to chronionego prawem interesu publicznego oraz osób trzecich). Ustalenia sposobu zagospodarowania terenu spełniają wymagania zawarte we wniosku o wydanie decyzji.

W związku z brakiem obowiązującego miejscowego planu zagospodarowania przestrzennego decyzję wydano po uzgodnieniu z organami, o których mowa w art. 53 ust. 4 ustawy o planowaniu i zagospodarowaniu przestrzennym i uzyskaniu uzgodnień lub decyzji wymaganych przepisami odrębnymi.

W szczególności uzyskano następujące uzgodnienia i opinie:

- Starosty Powiatu Słupskiego ( postanowienie nr 388/2015 znak pismo nr AB-II.673.10.26.2015 z dnia 16.09.2015),
- Regionalnej Dyrekcji Ochrony Środowiska (postanowienie RDOŚ-Gd-PNII.612.25.16.2015. AP.1 z dnia 2015-09-30),
- Regionalnej Dyrekcji Lasów Państwowych w Szczecinku (postanowienie znak ZS.224.3.178.2015 z dnia 2015-09-10.),
- Wojewódzkiego Urzędu Ochrony Zabytków Delegatura w Słupsku (postanowienie znak ARD.5151.177.2015.AK z 2015-09-11),

- Zarządu Dróg Wojewódzkich w Gdańsku (postanowienie znak 5.4480.70.2015.IS z dnia 08.10.2015r.),
- Zarządu Dróg Powiatowych w Słupsku (pismo znak ZDP.GIU.0720.124.2015 z 2015-09-09).
- Marszałka Województwa Pomorskiego Wojewódzkiego Zarządu Melioracji i Urządzeń Wodnych w Gdańsku (postanowienie znak MW.M1-6006/M10/31/2015 z dnia 17.09.2015r.).

Sporządzenie projektu decyzji powierzono uprawnionemu urbanście (projektantowi spełniającemu warunki określone w art. 5 pkt. 1 i 3 /w nawiązaniu do art. 50 ust. 4/ ustawy o planowaniu i zagospodarowaniu przestrzennym).

W postępowaniu związanym z wydaniem decyzji o ustaleniu lokalizacji celu publicznego dokonano analizy warunków i zasad zagospodarowania terenu oraz jego zabudowy (wynikających z przepisów odrębnych) oraz analizy stanu faktycznego i prawnego, na którym przewiduje się realizację inwestycji.

Projektowane przedsięwzięcie dotyczy budowy inwestycji, na terenie niewymagającym uzyskania zgody na zmianę przeznaczenia gruntów rolnych i leśnych na cele nierolnicze i nieleśne (o której mowa w art. 7 ust. 2 ustawy z dnia 3 lutego 1995 roku o ochronie gruntów rolnych i leśnych - t.j. Dz. U. z 2015 r. poz. 909).

Po dokonaniu analizy i zasad zagospodarowania terenu wynikających z przepisów odrębnych, oraz stanu faktycznego i prawnego terenu, na którym planowana jest inwestycja stwierdzono, że projektowana inwestycja spełnia standardy przepisów ochrony środowiska, nie ma negatywnego wpływu na zdrowie ludzi, teren nie jest objęty ochroną dziedzictwa kulturowego, ani żadną z form ochrony obszarowej, wymienionej w ustawie o ochronie przyrody.

Zgodnie z art. 6 pkt. 3 ustawy z dnia 21 sierpnia 1997 roku o gospodarce nieruchomościami, budowa i utrzymywanie publicznych urządzeń służących do zaopatrzenia ludności w wodę, gromadzenia, przesyłania, oczyszczania i odprowadzania ścieków oraz odzysku i unieszkodliwiania odpadów, w tym ich składowania, należą do inwestycji celu publicznego.

Zgodnie z art. 7 ust. 1 pkt. 3 ustawy z dnia 8 marca 1990 roku o samorządzie gminnym, sprawy dotyczące wodociągów i zaopatrzenia w wodę, kanalizacji, usuwania i oczyszczania ścieków komunalnych, utrzymania czystości i porządku oraz urządzeń sanitarnych, wysypisk i unieszkodliwiania odpadów komunalnych, zaopatrzenia w energię elektryczną i ciepłą oraz gaz, należy do zadań własnych gminy.

W ramach wszczętej przez Wójta Gminy Głównyzyce procedury publicznego zawiadomienia o wszczęciu postępowania w sprawie wydania decyzji o ustaleniu lokalizacji inwestycji celu publicznego dla w/w przedsięwzięcia, w wyznaczonym terminie nie zostały wniesione uwagi i wnioski dotyczące planowanej inwestycji.

Niniejsza decyzja nie rodzi praw do terenu oraz nie narusza prawa własności i uprawnień osób trzecich (art. 63 ust. 2 ustawy o planowaniu i zagospodarowaniu przestrzennym).

Wnioskodawcy, który nie uzyskał prawa do terenu, nie przysługuje roszczenie o zwrot nakładów poniesionych w związku z otrzymaną decyzją ustalającą warunki zabudowy (art. 63 ust. 4 ustawy o planowaniu i zagospodarowaniu przestrzennym).

Niniejsza decyzja wygasa, jeżeli inny wnioskodawca uzyskał pozwolenie na budowę lub dla tego terenu uchwalono plan miejscowy, którego ustalenia są inne niż w wydanej decyzji (z wyjątkiem sytuacji, kiedy została wydana ostateczna decyzja o pozwoleniu na budowę. Stwierdzenie wygaśnięcia decyzji następuje w trybie art. 162 § 1 pkt. 1 Kodeksu postępowania administracyjnego. Z wnioskiem o pozwolenie na budowę należy wystąpić do Wydziału Architektoniczno-Budowlanego Starostwa Powiatowego w Słupsku przy ul. Szarych Szeregów 14 (przedkładając oświadczenie w sprawie tytułu do władania terenem oraz uzgodniony projekt budowlany – zgodnie z art. 33-34 ustawy Prawo budowlane).

Od niniejszej decyzji służy stronom prawo wniesienia odwołania do Samorządowego Kolegium Odwoławczego w Słupsku w terminie 14 dni od daty jej otrzymania (za pośrednictwem Wójta Gminy Głównyzyce).

*Projekt decyzji sporządził:*

- mgr inż. arch. Aleksander Aziukiewicz (Uprawniony Urbanista – uprawnienia do projektowania nr 311/88)

- mgr Krzysztof Zawadzki (Uprawniony Urbanista – uprawnienia do projektowania nr 1433/94).



Załączniki nr 1-18 do niniejszej decyzji stanowią mapy w skali 1:1000.

Załącznik nr 19 do niniejszej decyzji stanowi analiza funkcji oraz cech zabudowy i zagospodarowania terenu  
(w tym analiza tekstowa /19.1/ i analiza graficzna /19.2, 19.3, 19.4/).

Otrzymują:

1. Wnioskodawca
2. Strony postępowania wg oddzielnego wykazu.
3. UG a/a.

Do wiadomości:

1. Wydział Architektoniczno-Budowlany Starostwa Powiatowego w Słupsku, 76-200 Słupsk ul. Szarych Szeregów14



Z up. WÓJTA  
ZASTĘPCA WÓJTA  
mgr Arkadiusz Hofman

Wolne od opłaty skarbowej na podstawie art. 7 pkt 3 ustawy z dnia 16 listopada 2006 r. o opłacie skarbowej (t. j. Dz.U z 2015 poz. 783).

Niniejsza decyzja jest  
ostateczna.

Z up. Wójta  
INSPEKTOR  
ds. zagospodarowania przestrzennego  
mgr Kazimiera Kochanowska

04. 04. 2016 r.