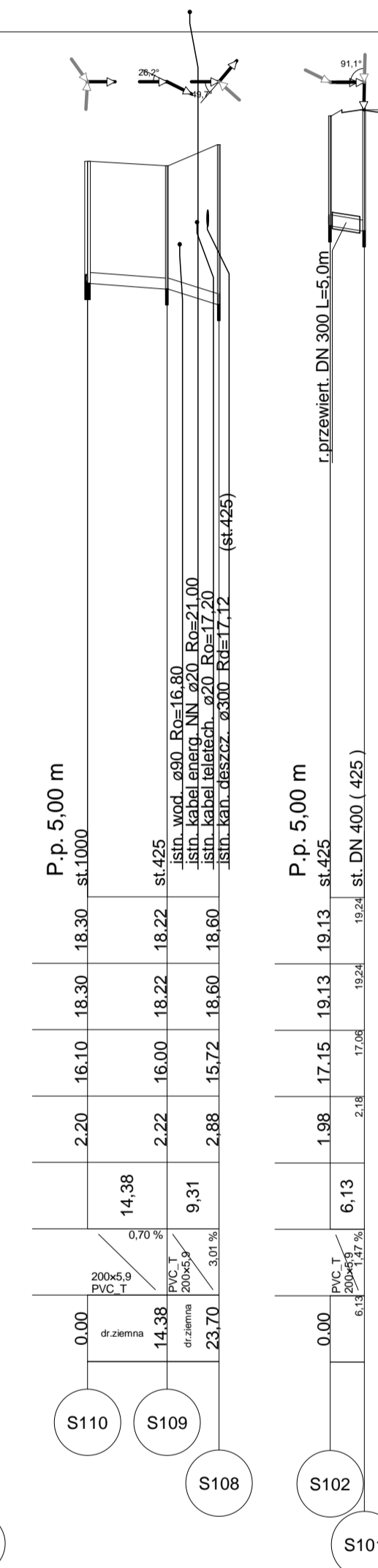
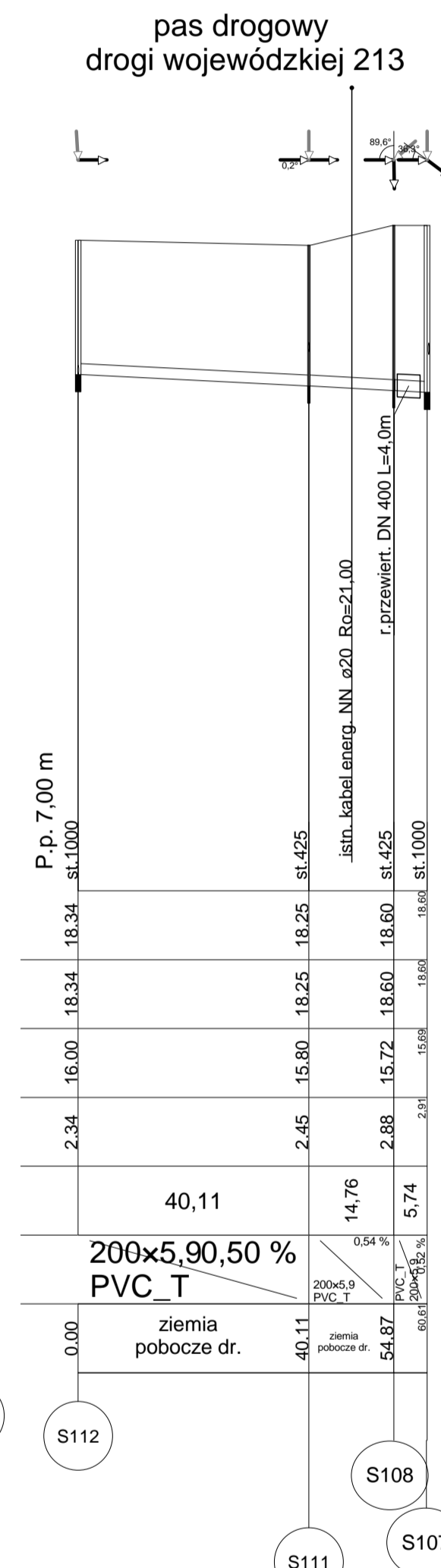
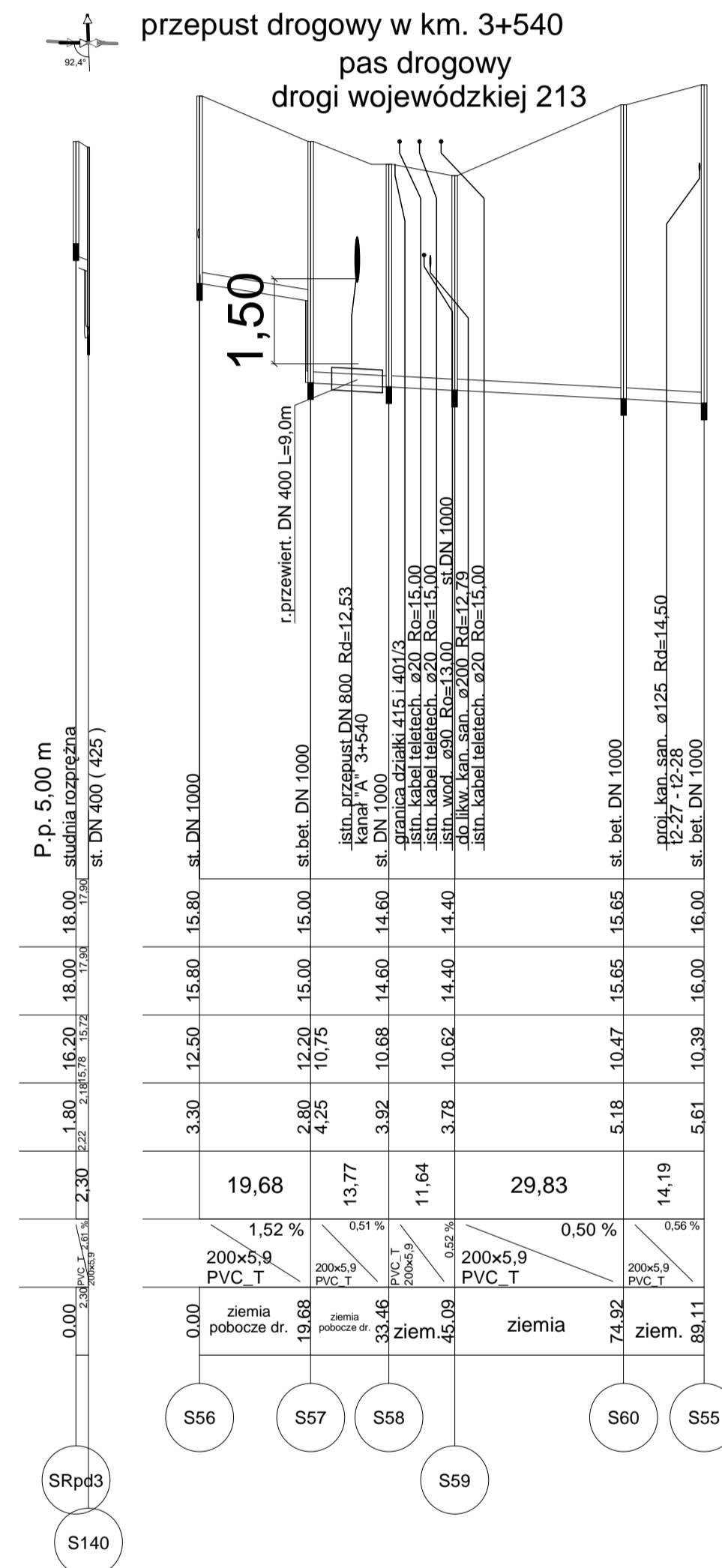
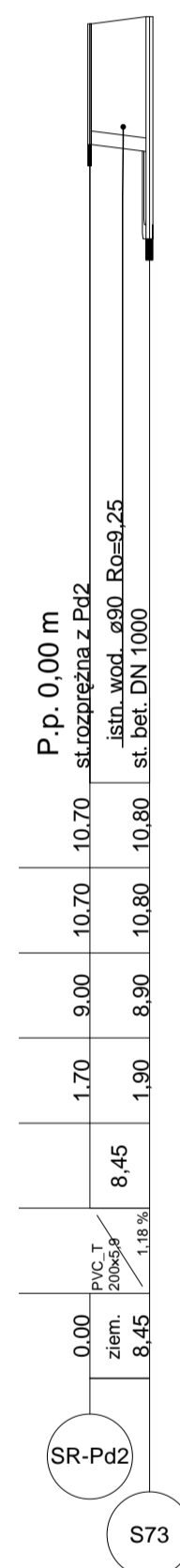
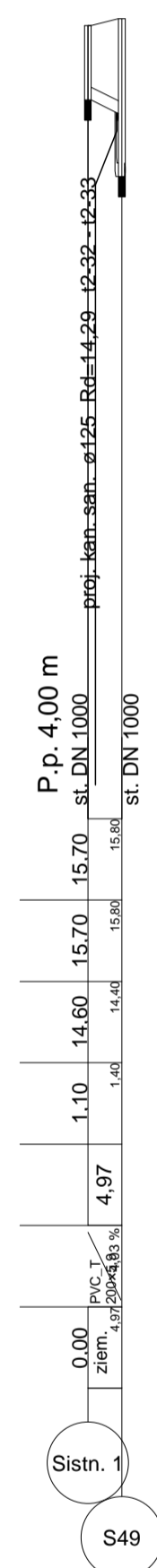
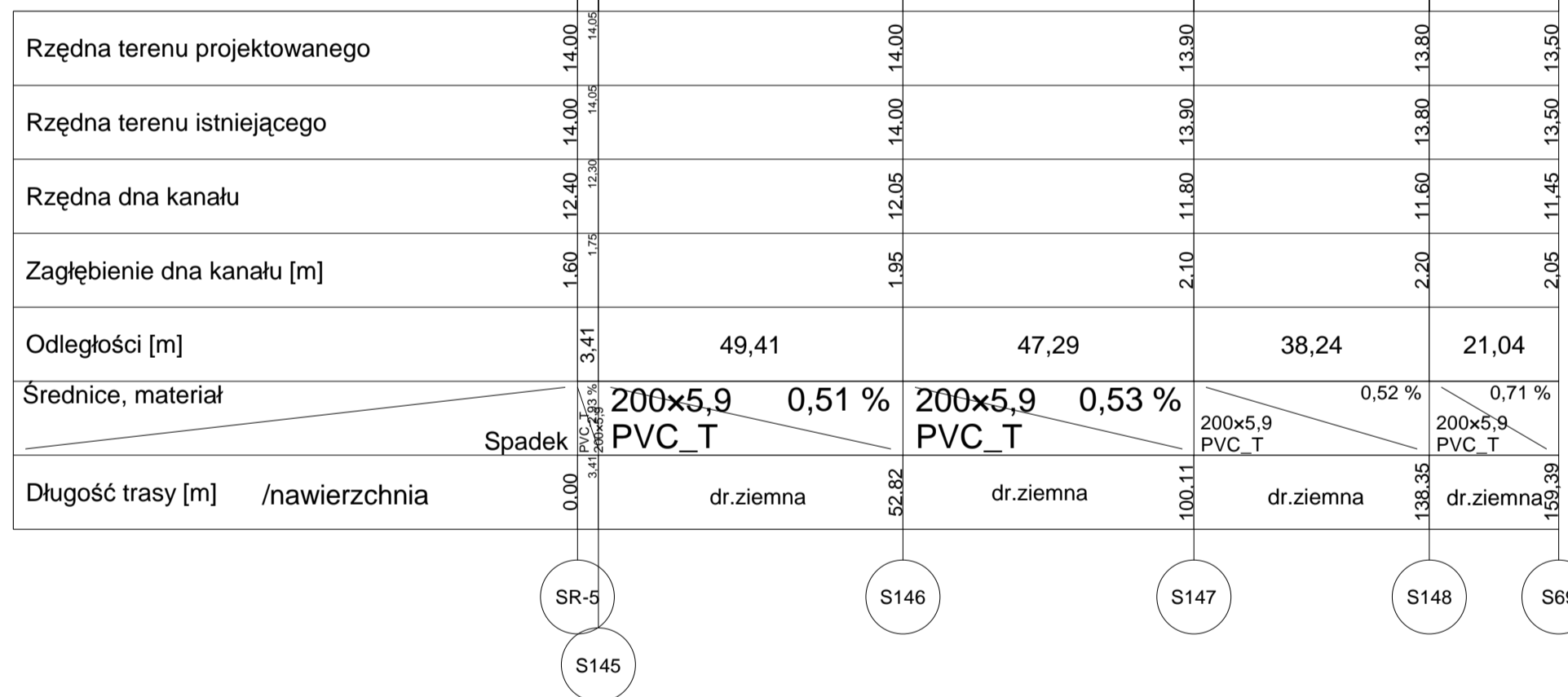


1:100
1:1000

Poziom porównawczy 4,00 m n.p.m.



Profil sieci kanalizacji sanit. grawit.

UWAGA

- Z uwagi na bardzo uzbrojenie terenu w miejscowości gdzie projektowana jest sieć kanalizacji sanit. z przyłączami należy roboty ziemne wykonywać ręcznie w porozumieniu i pod nadzorem właścicieli tych obiektów (sieci, kabli itp.). Na trasie poza terenem zabudowanym, w rejonach gdzie nie występuje uzbrojenie podziemne należy wykopy wykonać sprzętem mechanicznym. Minimum w odległości 5.0 m przed kolizją z istniejącym uzbrojeniem prace ziemne wykonywać w tym rejonie ręcznie.
- Przed przystąpieniem do wykonania wykopów pod rurociąg wykonać przekopy próbne celem potwierdzenia przebiegu istn. uzbrojenia podziemnego.

Zakład "Projektowanie, Inwestycje, Nadzory" Eleonora Puzo 78- 630 Człopa Szczuczarsz	
Budowa sieci kanalizacji sanit. z tłoczniami ścieków w m. Poblocie	projekt budowlany
Profil sieci kanalizacji sanit. grawitacyjnej	16.02.2017
GMINA GŁÓWCZYCE 76-220 GŁÓWCZYCE ul. Kościuszki 8	1:1000/100
mgr inż. Eleonora Puzo upr.bud. nr ZAP/0223/PWOS/10 ZAP/IS/2771/01	ark. 4,5 8,9,10, 11 rys. 26
mgr inż. Mariusz Janulewski upr.bud POM/0275/PWBS/15 POM/IS/0004/16	