

MAPA SYTUACYJNO-WYSOKIŚCIOWA DO CELÓW PROJEKTOWYCH

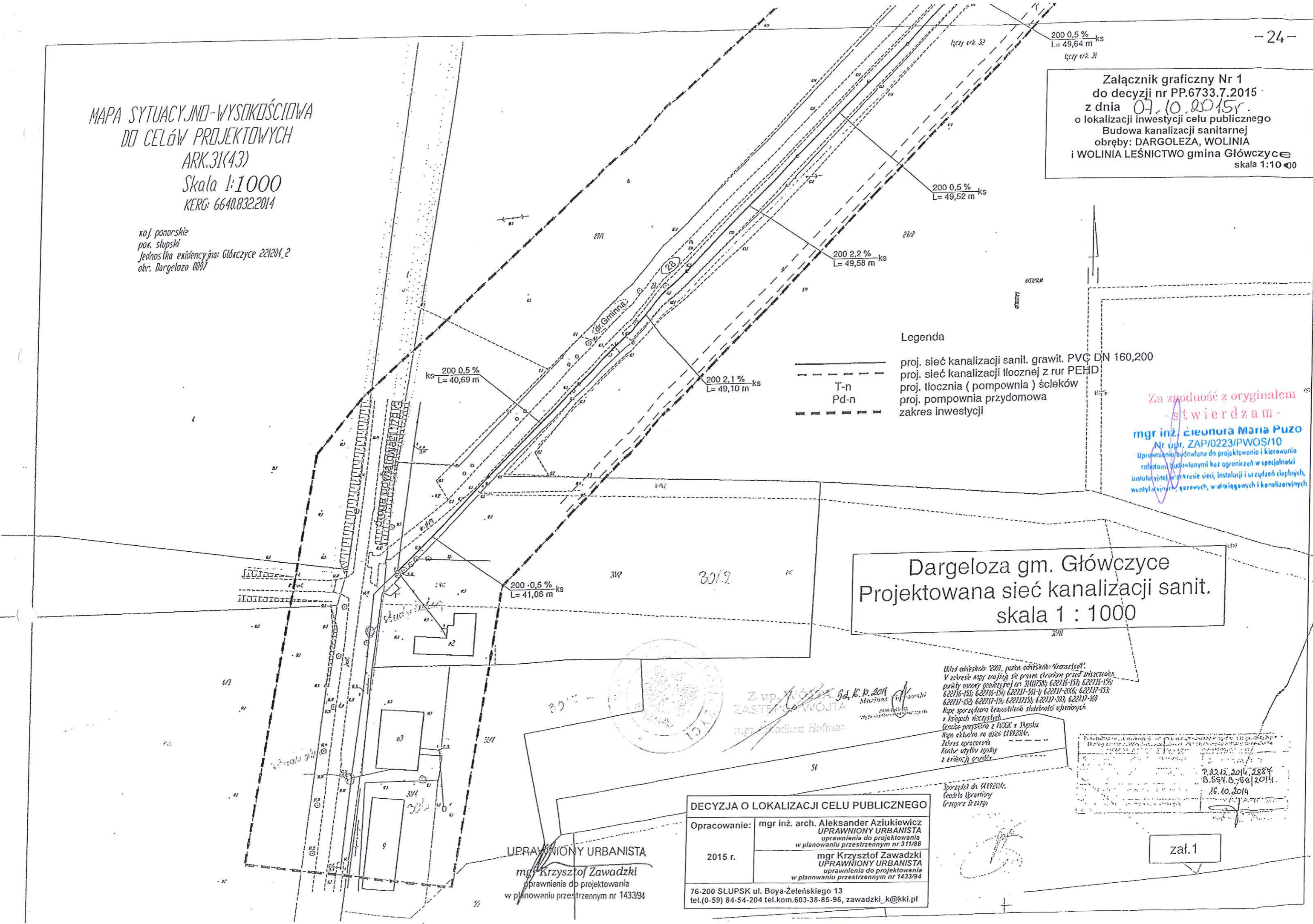
ARK.31(43)

Skala 1:1000

KERG: 6640.832.2014

roj. panorskie
pok. słupski
Jednostka ewidencyjna: Główczyce 221204_2
obr. Dargelozu 0007

Załącznik graficzny Nr 1
do decyzji nr PP.6733.7.2015
z dnia 07.10.2015r.
o lokalizacji inwestycji celu publicznego
Budowa kanalizacji sanitarnej
obręby: DARGOLEZA, WOLINIA
i WOLINIA LEŚNICTWO gmina Główczyce
skala 1:1000



Legenda

- proj. sieć kanalizacji sanit. grawit. PVC DN 160,200
- - - - - proj. sieć kanalizacji tłocznej z rur PEHD
- T-n proj. tłocznia (pompownia) ścieków
- Pd-n proj. pompownia przydomowa
- zakres inwestycji

Za zgodność z oryginałem
- stwierdzam -
mgr inż. Eleanora Maria Puzo
Nr upraw. ZAP/0223/PWOS/10
Uprawnienia budowlane do projektowania i kierowania
robotami budowlanymi bez ograniczeń w specjalności
instalacyjnej w zakresie sieci, instalacji i urządzeń cieplnych,
wentylacyjnych, gazowych, wodociagowych i kanalizacyjnych

Dargelozza gm. Główczyce
Projektowana sieć kanalizacji sanit.
skala 1 : 1000

Z up. Wojew. Śl. K. P. 2014
ZASTĘPCA WOJTY
mgr inż. Radosław Hofman

Właśc. nieruchomości: 200, pozna nieruchomości: Wrocław!
V zakresie sprawy znajdują się prawa drożności przed wydzieleniem
partii osomy geodezyjnej nr: 311/753/1, 622/16-153, 622/15-153,
622/16-153, 622/16-153, 622/17-331-4, 622/17-206, 622/17-153,
622/17-152, 622/17-153, 622/17/153, 622/17-333, 622/17-159
Kopie sporządzone kserokopiami skuteczności uprawnionych
i księgi wieczystej
Czasie porządku z PUDK w Słupsku
Kopie ekwidanta na dzień 04/02/2016.
Zakres opracowania
Kontrola użytku zgodny
z terenową sytuacją

Sporządził dnia 04/02/2016
Geodeta Urbanista
Grzegorz Brzozga

16.10.2014
16.10.2014

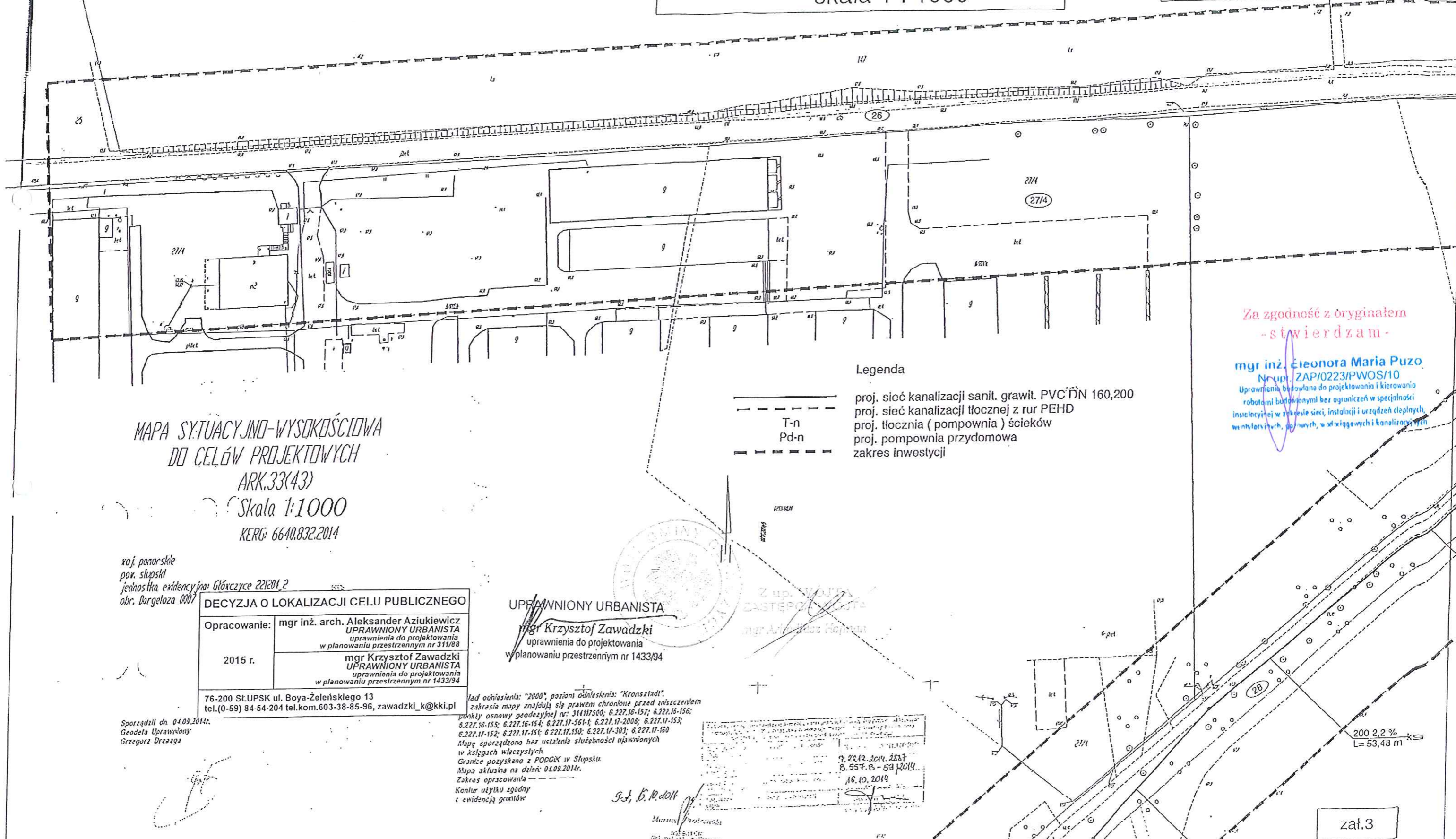
UPRAWNIONY URBANISTA
mgr inż. Krzysztof Zawadzki
uprawnienia do projektowania
w planowaniu przestrzennym nr 1433/94

DECYZJA O LOKALIZACJI CELU PUBLICZNEGO
Opracowanie: mgr inż. arch. Aleksander Aziukiewicz
UPRAWNIONY URBANISTA
uprawnienia do projektowania
w planowaniu przestrzennym nr 311/88
2015 r. mgr Krzysztof Zawadzki
UPRAWNIONY URBANISTA
uprawnienia do projektowania
w planowaniu przestrzennym nr 1433/94
76-200 SŁUPSK ul. Boja-Zeleńskiego 13
tel.(0-59) 84-54-204 tel.kom.603-38-85-96, zawadzki_k@kki.pl

zał.1

Dargeloza gm. Główczyce Projektowana sieć kanalizacji sanit. skala 1 : 1000

Załącznik graficzny Nr 3
do decyzji nr PP.6733.7.2015
z dnia 07-10-2015r.
o lokalizacji inwestycji celu publicznego
Budowa kanalizacji sanitarnej
obręb: DARGOLEZA, WOLINIA
i WOLINIA LEŚNICTWO gmina Główczyce
skala 1:1000



Za zgodność z oryginałem
- stwierdzam -

mgr inż. Eleanora Maria Puzo
Nr dop. ZAP/0223/PWOS/10
Uprawnienia budowlane do projektowania i kierowania
robotami budowlanymi bez ograniczeń w specjalności
instalacyjnej w zakresie sieci, instalacji i urządzeń ciepłych,
wody i ciepłej wody, w stacjach i kanalizacyjnych

- Legenda
- proj. sieć kanalizacji sanit. grawit. PVC¹DN 160,200
 - - - - - proj. sieć kanalizacji tłocznej z rur PEHD
 - · - · - - proj. tłocznia (pompownia) ścieków
 - · - - - - proj. pompownia przydomowa
 - zakres inwestycji

MAPA SYTUACYJNO-WYSOKOŚCIOWA
DO CELÓW PROJEKTOWYCH
ARK.33(43)
Skala 1:1000
KERG: 6640.832.2014

roj. parafskie
pow. słupski
jednostka ewidencyjna: Główczyce 221204_2
obr. Dargeloza 0007

DECYZJA O LOKALIZACJI CELU PUBLICZNEGO	
Opracowanie:	mgr inż. arch. Aleksander Aziukiewicz UPRAWNIONY URBANISTA uprawnienia do projektowania w planowaniu przestrzennym nr 311/88
2015 r.	mgr Krzysztof Zawadzki UPRAWNIONY URBANISTA uprawnienia do projektowania w planowaniu przestrzennym nr 1433/94
76-200 SŁUPSK ul. Boya-Zeleńskiego 13 tel.(0-59) 84-54-204 tel.kom.603-38-85-96, zawadzki_k@kkl.pl	

UPRAWNIONY URBANISTA
mgr Krzysztof Zawadzki
uprawnienia do projektowania
w planowaniu przestrzennym nr 1433/94

ład odniesienia: "2000", poziomy odniesienia: "Kronsztadt",
zakres mapy znajdują się prawem chronione przed umieszczeniem
punkty osnowy geodezyjne nr: 31117500; 6.227.16-157; 6.227.16-156;
6.227.16-155; 6.227.16-154; 6.227.17-561-1; 6.227.17-2006; 6.227.17-153;
6.227.17-152; 6.227.17-151; 6.227.17-150; 6.227.17-303; 6.227.17-160
Mapę sporządzono bez ustalenia służebności ujawnionych
w księgach wieczystych.
Granice pozyskano z PODGK w Słupsku.
Mapa aktualna na dzień: 04.09.2014r.
Zakres opracowania
Kontrola użytku zgodny
z ewidencją gruntów



Z up. WOLINIA
ZASTĘPCA
mgr Artur Bysz Kojan

G. J. B. R. d. o. l. l.

Muzyczny Projektant
ul. Słowackiego 10
53-600 Wrocław

Sporządził dn 04.09.2014r.
Geodeta Uprawniony
Grzegorz Drzazga

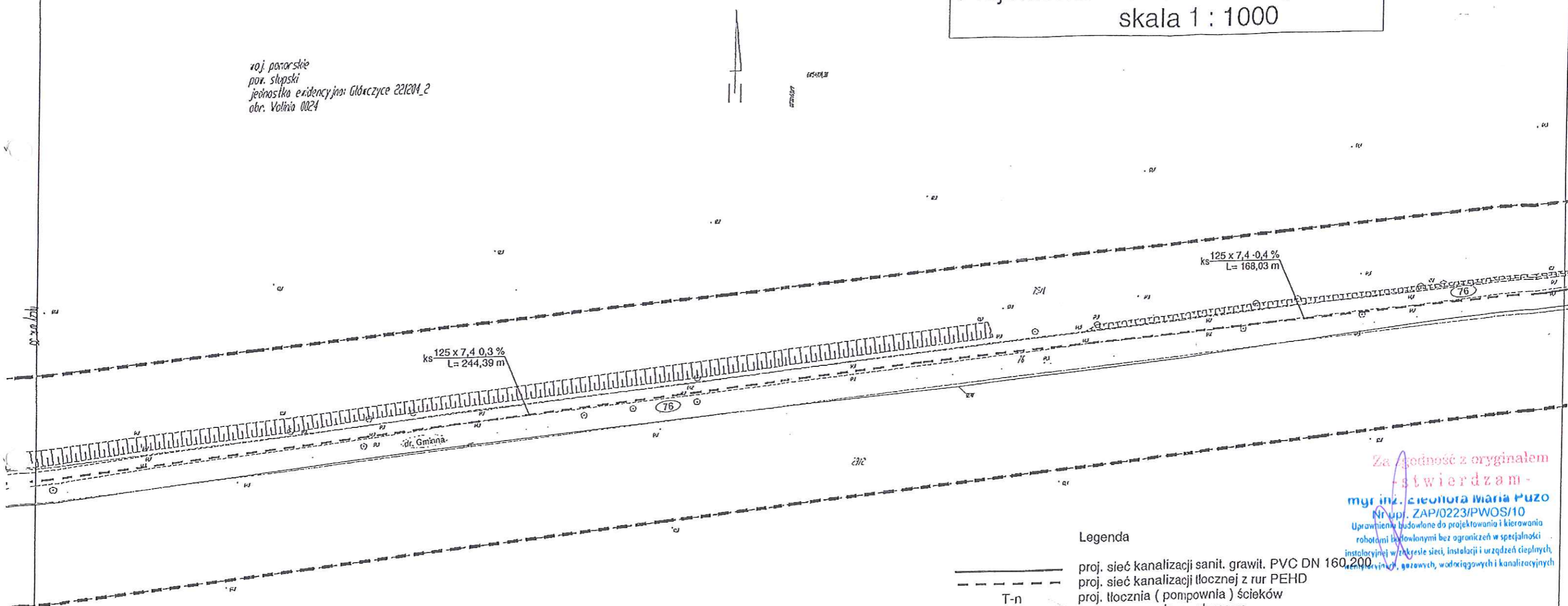
zał.3

MAPA SYTUACYJNO-WYSOKIŚCIOWA
DO CELÓW PROJEKTOWYCH
ARK.35(43)
Skala 1:1000
KERG: 6640.832.2014

Załącznik graficzny Nr 6
do decyzji nr PP.6733.7.2015
z dnia 07.10.2015r.
o lokalizacji inwestycji celu publicznego
Budowa kanalizacji sanitarnej
obręb: DARGOLEZA, WOLINIA
i WOLINIA LEŚNICTWO gmina Główczyce
skala 1:100

Wolinia gm. Główczyce
Projektowana sieć kanalizacji sanit.
skala 1 : 1000

roj. pomorskie
pow. słupski
jednostka ewidencyjna: Główczyce 221204_2
obr. Wolinia 0024



Legenda

- proj. sieć kanalizacji sanit. grawit. PVC DN 160,200
- - - proj. sieć kanalizacji tłocznej z rur PEHD
- T-n proj. tłocznia (pompownia) ścieków
- Pd-n proj. pompownia przydomowa
- - - zakres inwestycji

Za zgodność z oryginałem
stwierdzam -
mgr inż. architekt Maria Puzo
Nr upj. ZAP/0223/PWOS/10
Uprawnienia budowlane do projektowania i kierowania
robotami budowlanymi bez ograniczeń w specjalności
instalacyjnej w zakresie sieci, instalacji i urządzeń cieplnych,
energetycznych, gazowych, wodociągowych i kanalizacyjnych

Sporządził dn. 04.09.2014r.
Geodeta Uprawniony
Grzegorz Drzazga

Układ odniesienia: "2000", poziom odniesienia: "Kronsztadt".
W zakresie mapy znajdują się prawem chronione przed wstąpieniem
punkty osnowy geodezyjnej nr: 31411P300; 8.227.16-157; 8.227.16-158;
8.227.16-159; 8.227.16-154; 8.227.17-581-4; 8.227.17-208; 8.227.17-153;
8.227.17-152; 8.227.17-154; 8.227.17-155; 8.227.17-303; 8.227.17-160
Mapę sporządzono bez ustalenia słubności ujętych
w księgach wieczystych.
Granica pozyskana z PODGK w Słupsku
Mapa aktywna na dzień: 04.03.2014r.
Zakres opracowania
Kontur użytku zgodny
z ewidencją gruntów

Z up. WOLINIA
ZASTĘPCA WOLINIA
mgr Arkadiusz Hofman
UPRAWNIONY URBANISTA
mgr Krzysztof Zawadzki
uprawnienia do projektowania
w planowaniu przestrzennym nr 1433/94

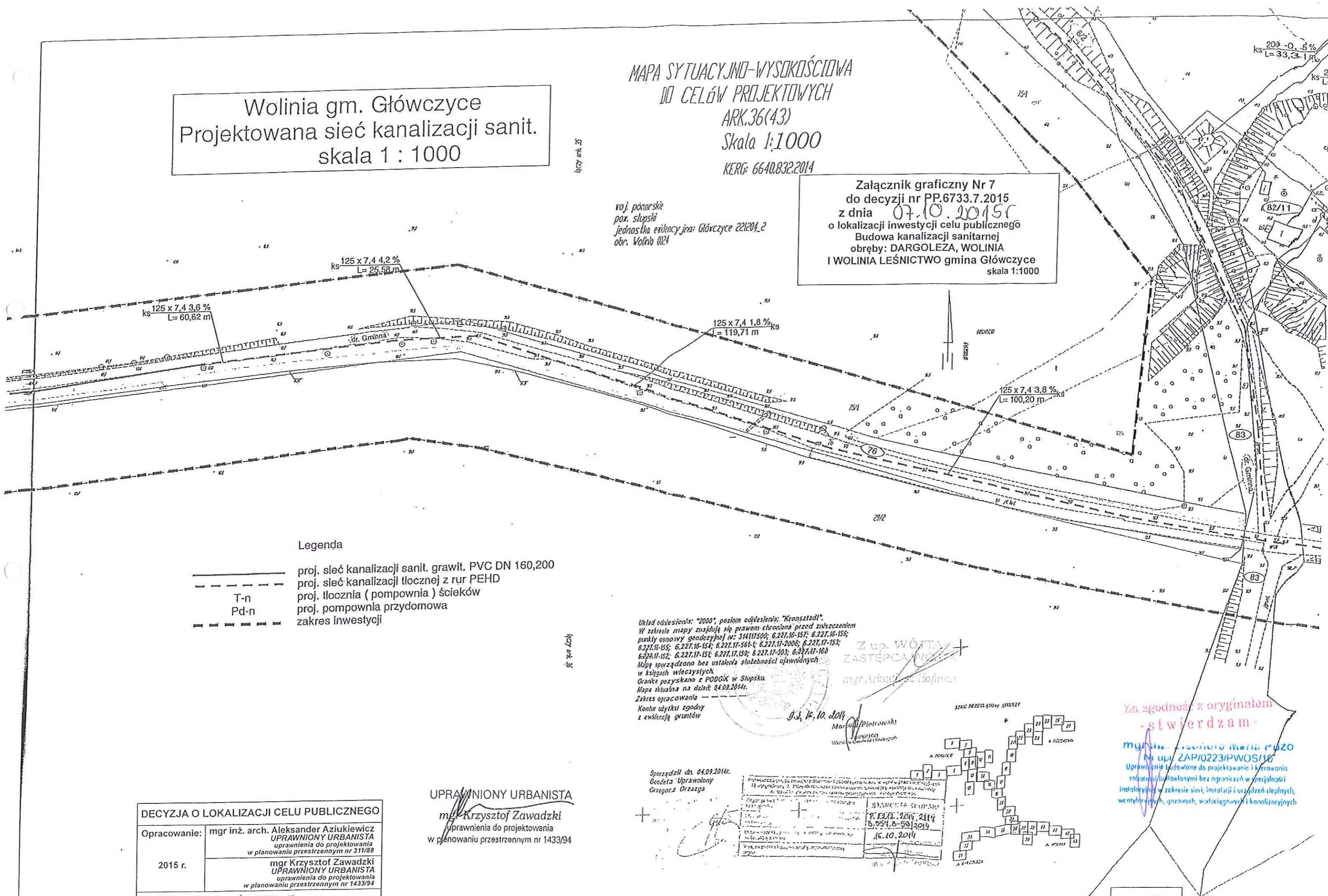
DECYZJA O LOKALIZACJI CELU PUBLICZNEGO	
Opracowanie:	mgr inż. arch. Aleksander Aziukiewicz UPRAWNIONY URBANISTA uprawnienia do projektowania w planowaniu przestrzennym nr 311/8 B
2015 r.	mgr Krzysztof Zawadzki UPRAWNIONY URBANISTA uprawnienia do projektowania w planowaniu przestrzennym nr 1433/94
76-200 SŁUPSK ul. Boya-Zeleńskiego 13 tel.(0-59) 84-54-204 tel.kom.603-38-85-96, zawadzki_k@kki.p	

Wolinia gm. Główczyce
Projektowana sieć kanalizacji sanit.
skala 1 : 1000

MAPA SYTUACYJNO-WYSOKIŚCIOWA
DO CELÓW PROJEKTOWYCH
ARK.36(43)
Skala 1:1000
KERG: 6640.832.2014

voj. północno-
zach. śląski
jednostka ewidencyjna: Główczyce 221204_2
obr. Wolinia 0224

Załącznik graficzny Nr 7
do decyzji nr PP.6733.7.2015
z dnia 07.10.2015r
o lokalizacji inwestycji celu publicznego
Budowa kanalizacji sanitarnej
obręb: DARGOLEZA, WOLINIA
I WOLINIA LEŚNICTWO gmina Główczyce
skala 1:1000



Legenda

- proj. sieć kanalizacji sanit. grawit. PVC DN 160,200
- - - proj. sieć kanalizacji tłocznej z rur PEHD
- T-n proj. tłocznia (pompownia) ścieków
- Pd-n proj. pompownia przydomowa
- - - zakres inwestycji

Układ odniesienia: "2000", poziom odniesienia: "Kronsztadt".
W zakresie mapy znajdują się punkty chronione przed zniszczeniem
punkty osnowy geodezyjnej nr: 314117500; 6.227.16-157; 6.227.16-158;
6.227.16-155; 6.227.16-154; 6.227.17-561-1; 6.227.17-2008; 6.227.17-153;
6.227.17-152; 6.227.17-151; 6.227.17-150; 6.227.17-303; 6.227.17-160
Mapa sporządzona bez ustalenia służebności ujawnionych
w księgach wieczystych.
Granice pozyskano z PODGIX w Słupsku
Mapa uaktualniona na dzień 04.09.2014r.
Zakres opracowania
Kontur ułtyku zgodny
z ewidencją gruntów

Z up. WÓJTA
ZASTĘPCA WÓJTY
mgr Arkadiusz Hofman

07.10.2015
mgr Piotr Piętkowski

Sporządził dn. 04.09.2014r.
Geodeta Uprawniony
Grzegorz Orzaska

UPRAWNIONY URBANISTA
mgr Krzysztof Zawadzki
uprawnienia do projektowania
w planowaniu przestrzennym nr 1433/94

DECYZJA O LOKALIZACJI CELU PUBLICZNEGO	
Opracowanie:	mgr inż. arch. Aleksander Aziukiewicz UPRAWNIONY URBANISTA uprawnienia do projektowania w planowaniu przestrzennym nr 311/88
2015 r.	mgr Krzysztof Zawadzki UPRAWNIONY URBANISTA uprawnienia do projektowania w planowaniu przestrzennym nr 1433/94

76-200 SŁUPSK ul. Boya-Zeleńskiego 13
tel. 014 25 51 204 tel.kom. 014 29 85 98 zawiadzki_k@kki.pl

Za zgodność z oryginałem
- stwierdzam -
mgr inż. Krzysztof Zawadzki
Z up. ZAP/0223/PWOS/16
Uprawnienie budowlane do projektowania i kierowania
robotami budowlanymi bez ograniczeń w specjalności
instalacyjnej w zakresie sieci, instalacji i urządzeń ciepłych,
wentylacyjnych, grzewczych, wodociągowych i kanalizacyjnych

zał.7

Wolinia gm. Głównicyce Projektowana sieć kanalizacji sanit. skala 1 : 1000

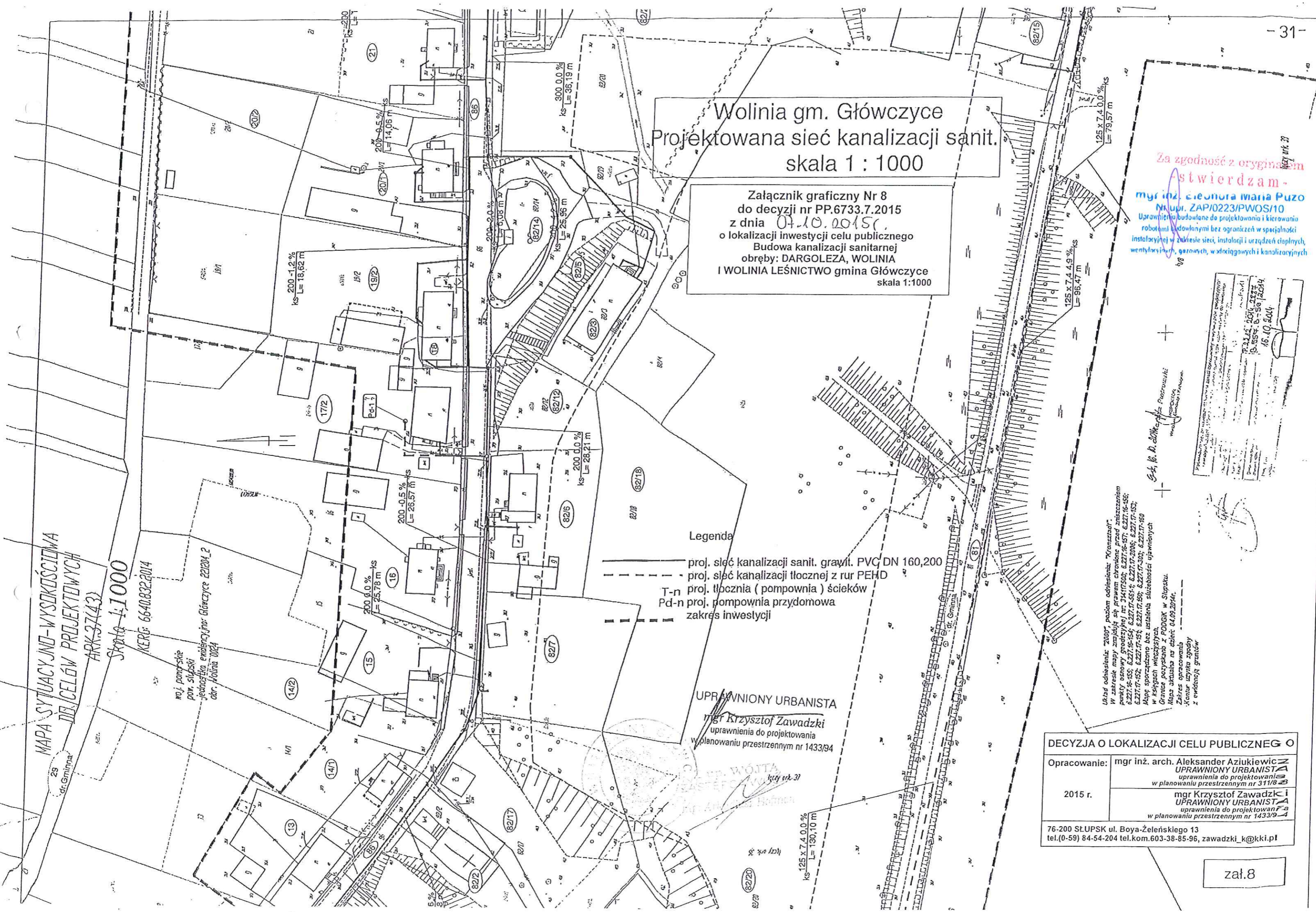
Załącznik graficzny Nr 8
do decyzji nr PP.6733.7.2015
z dnia 07.10.2015r.
o lokalizacji inwestycji celu publicznego
Budowa kanalizacji sanitarnej
obręb: DARGOLEZA, WOLINIA
I WOLINIA LEŚNICTWO gmina Głównicyce
skala 1:1000

Za zgodność z oryginałem
stwierdzam
mgr inż. **Eleonora Iwona Puzo**
Nr upraw. ZAP/0223/PWOS/10
Uprawnienia budowlane do projektowania i kierowania
robotami budowlanymi bez ograniczeń w specjalności
instalacyjnej w zakresie sieci, instalacji i urządzeń ciepłych,
wentylacyjnych, gazowych, wodociagowych i kanalizacyjnych

mgr inż. **Eleonora Iwona Puzo**
16.10.2015
16.10.2015

MAPA SYTUACYJNO-WYSOKOSCIMA
DB. CELÓW PROJEKTYWYCH
ARK.37(43)
Skala 1:1000
KERG: 6640.832.2014

no. j. państwowe
pow. śląski
jednostka ewidencyjna: Głównicyce 22204_2
obr. Wolina 0024



Legenda

- proj. sieć kanalizacji sanit. grawit. PVC DN 160,200
- - - proj. sieć kanalizacji tlocznej z rur PEHD
- T-n proj. tłocznia (pompownia) ścieków
- Pd-n proj. pompownia przydomowa
- zakres inwestycji

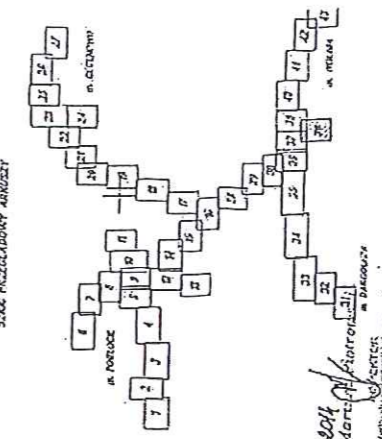
UPRAWNIONY URBANISTA
mgr Krzysztof Zawadzki
uprawnienia do projektowania
w planowaniu przestrzennym nr 1433/94

Układ odniesienia: "2000", poziom odniesienia: "Krańczech"
W zakresie mapy znajdują się prawa chronione przez patent
punkty osnowy geodezyjnej nr: 31417500; 6227-16-57; 6227-16-58;
6227-16-59; 6227-16-60; 6227-17-58; 6227-17-59; 6227-17-60; 6227-17-61;
6227-17-62; 6227-17-63; 6227-17-64; 6227-17-65; 6227-17-66;
Mapę sporządzono bez ustalenia słusności ujawnionych
w księgach wieczystych.
Granice pozyskano z PODGK w Słupsku.
Mapa aktualna na dzień: 04.09.2014r.
Kontrola techniczna zgodna z ewidencją granic

DECYZJA O LOKALIZACJI CELU PUBLICZNEGO	
Opracowanie:	mgr inż. arch. Aleksander Aziukiewicz UPRAWNIONY URBANISTA uprawnienia do projektowania w planowaniu przestrzennym nr 311/8
2015 r.	mgr Krzysztof Zawadzki UPRAWNIONY URBANISTA uprawnienia do projektowania w planowaniu przestrzennym nr 1433/94
76-200 SŁUPSK ul. Boya-Zeleńskiego 13 tel.(0-59) 84-54-204 tel.kom.603-38-85-96, zawadzki_k@kki.pl	

zał.8

Wolinia gm. Główczyce Projektowana sieć kanalizacji sanit. skala 1 : 1000



2015 r. 10. 2014
Marszałek
Wydział Geodezji i Kartografii
P. 22.12.2014, 13854
6.55% 0-59/2014
16.10.2014

Załącznik graficzny Nr 9
do decyzji nr PP.6733.7.2015
z dnia 07.10.2015 r.
o lokalizacji inwestycji celu publicznego
Budowa kanalizacji sanitarnej
obręb: DARGOLEZA, WOLINIA
I WOLINIA LEŚNICTWO gmina Główczyce
skala 1:1000

MAPA SYTUACYJNO-WYSOKOŚCIOWA
DO CELÓW PROJEKTYWNYCH
ARK.39(43)
Skala 1:1000
KERG: 6640.832.2014

voj. pomorskie
pow. słupski
jednostka ewidencyjna: Główczyce 221204_2
obr. Wolinia 0024

UPRAWNIONY URBANISTA
mgr Krzysztof Zawadzki
uprawnienia do projektowania
w planowaniu przestrzennym nr 1433/94

- Legenda
- proj. sieć kanalizacji sanit. grawit. PVC DN 160,200
 - proj. sieć kanalizacji tłocznej z rur PEHD
 - proj. tłocznia (pompownia) ścieków
 - proj. pompownia przydomowa
 - zakres inwestycji

DECYZJA O LOKALIZACJI CELU PUBLICZNEGO	
Opracowanie:	mgr inż. arch. Aleksander Aziukiewicz UPRAWNIONY URBANISTA uprawnienia do projektowania w planowaniu przestrzennym nr 311/88
2015 r.	mgr Krzysztof Zawadzki UPRAWNIONY URBANISTA uprawnienia do projektowania w planowaniu przestrzennym nr 1433/94
76-200 SŁUPSK ul. Boja-Żeleńskiego 13 tel.(0-59) 84-54-204 tel.kom.603-38-85-96, zawadzki_k@kki.pl	

Układ wykonany: 20W, państw. odwołanie: Kroszcin
W zakresie mapy znajdują się prawnie chronione przed zmianami
punkty osnowy geodezyjnej: nr 31417504, 622116-157, 622116-158,
622116-159, 622116-160, 622117-154, 622117-155, 622117-156,
622117-157, 622117-158, 622117-159, 622117-160, 622117-161,
622117-162, 622117-163, 622117-164, 622117-165, 622117-166,
622117-167, 622117-168, 622117-169, 622117-170,
622117-171, 622117-172, 622117-173, 622117-174,
622117-175, 622117-176, 622117-177, 622117-178,
622117-179, 622117-180, 622117-181, 622117-182,
622117-183, 622117-184, 622117-185, 622117-186,
622117-187, 622117-188, 622117-189, 622117-190,
622117-191, 622117-192, 622117-193, 622117-194,
622117-195, 622117-196, 622117-197, 622117-198,
622117-199, 622117-200, 622117-201, 622117-202,
622117-203, 622117-204, 622117-205, 622117-206,
622117-207, 622117-208, 622117-209, 622117-210,
622117-211, 622117-212, 622117-213, 622117-214,
622117-215, 622117-216, 622117-217, 622117-218,
622117-219, 622117-220, 622117-221, 622117-222,
622117-223, 622117-224, 622117-225, 622117-226,
622117-227, 622117-228, 622117-229, 622117-230,
622117-231, 622117-232, 622117-233, 622117-234,
622117-235, 622117-236, 622117-237, 622117-238,
622117-239, 622117-240, 622117-241, 622117-242,
622117-243, 622117-244, 622117-245, 622117-246,
622117-247, 622117-248, 622117-249, 622117-250,
622117-251, 622117-252, 622117-253, 622117-254,
622117-255, 622117-256, 622117-257, 622117-258,
622117-259, 622117-260, 622117-261, 622117-262,
622117-263, 622117-264, 622117-265, 622117-266,
622117-267, 622117-268, 622117-269, 622117-270,
622117-271, 622117-272, 622117-273, 622117-274,
622117-275, 622117-276, 622117-277, 622117-278,
622117-279, 622117-280, 622117-281, 622117-282,
622117-283, 622117-284, 622117-285, 622117-286,
622117-287, 622117-288, 622117-289, 622117-290,
622117-291, 622117-292, 622117-293, 622117-294,
622117-295, 622117-296, 622117-297, 622117-298,
622117-299, 622117-300, 622117-301, 622117-302,
622117-303, 622117-304, 622117-305, 622117-306,
622117-307, 622117-308, 622117-309, 622117-310,
622117-311, 622117-312, 622117-313, 622117-314,
622117-315, 622117-316, 622117-317, 622117-318,
622117-319, 622117-320, 622117-321, 622117-322,
622117-323, 622117-324, 622117-325, 622117-326,
622117-327, 622117-328, 622117-329, 622117-330,
622117-331, 622117-332, 622117-333, 622117-334,
622117-335, 622117-336, 622117-337, 622117-338,
622117-339, 622117-340, 622117-341, 622117-342,
622117-343, 622117-344, 622117-345, 622117-346,
622117-347, 622117-348, 622117-349, 622117-350,
622117-351, 622117-352, 622117-353, 622117-354,
622117-355, 622117-356, 622117-357, 622117-358,
622117-359, 622117-360, 622117-361, 622117-362,
622117-363, 622117-364, 622117-365, 622117-366,
622117-367, 622117-368, 622117-369, 622117-370,
622117-371, 622117-372, 622117-373, 622117-374,
622117-375, 622117-376, 622117-377, 622117-378,
622117-379, 622117-380, 622117-381, 622117-382,
622117-383, 622117-384, 622117-385, 622117-386,
622117-387, 622117-388, 622117-389, 622117-390,
622117-391, 622117-392, 622117-393, 622117-394,
622117-395, 622117-396, 622117-397, 622117-398,
622117-399, 622117-400, 622117-401, 622117-402,
622117-403, 622117-404, 622117-405, 622117-406,
622117-407, 622117-408, 622117-409, 622117-410,
622117-411, 622117-412, 622117-413, 622117-414,
622117-415, 622117-416, 622117-417, 622117-418,
622117-419, 622117-420, 622117-421, 622117-422,
622117-423, 622117-424, 622117-425, 622117-426,
622117-427, 622117-428, 622117-429, 622117-430,
622117-431, 622117-432, 622117-433, 622117-434,
622117-435, 622117-436, 622117-437, 622117-438,
622117-439, 622117-440, 622117-441, 622117-442,
622117-443, 622117-444, 622117-445, 622117-446,
622117-447, 622117-448, 622117-449, 622117-450,
622117-451, 622117-452, 622117-453, 622117-454,
622117-455, 622117-456, 622117-457, 622117-458,
622117-459, 622117-460, 622117-461, 622117-462,
622117-463, 622117-464, 622117-465, 622117-466,
622117-467, 622117-468, 622117-469, 622117-470,
622117-471, 622117-472, 622117-473, 622117-474,
622117-475, 622117-476, 622117-477, 622117-478,
622117-479, 622117-480, 622117-481, 622117-482,
622117-483, 622117-484, 622117-485, 622117-486,
622117-487, 622117-488, 622117-489, 622117-490,
622117-491, 622117-492, 622117-493, 622117-494,
622117-495, 622117-496, 622117-497, 622117-498,
622117-499, 622117-500, 622117-501, 622117-502,
622117-503, 622117-504, 622117-505, 622117-506,
622117-507, 622117-508, 622117-509, 622117-510,
622117-511, 622117-512, 622117-513, 622117-514,
622117-515, 622117-516, 622117-517, 622117-518,
622117-519, 622117-520, 622117-521, 622117-522,
622117-523, 622117-524, 622117-525, 622117-526,
622117-527, 622117-528, 622117-529, 622117-530,
622117-531, 622117-532, 622117-533, 622117-534,
622117-535, 622117-536, 622117-537, 622117-538,
622117-539, 622117-540, 622117-541, 622117-542,
622117-543, 622117-544, 622117-545, 622117-546,
622117-547, 622117-548, 622117-549, 622117-550,
622117-551, 622117-552, 622117-553, 622117-554,
622117-555, 622117-556, 622117-557, 622117-558,
622117-559, 622117-560, 622117-561, 622117-562,
622117-563, 622117-564, 622117-565, 622117-566,
622117-567, 622117-568, 622117-569, 622117-570,
622117-571, 622117-572, 622117-573, 622117-574,
622117-575, 622117-576, 622117-577, 622117-578,
622117-579, 622117-580, 622117-581, 622117-582,
622117-583, 622117-584, 622117-585, 622117-586,
622117-587, 622117-588, 622117-589, 622117-590,
622117-591, 622117-592, 622117-593, 622117-594,
622117-595, 622117-596, 622117-597, 622117-598,
622117-599, 622117-600, 622117-601, 622117-602,
622117-603, 622117-604, 622117-605, 622117-606,
622117-607, 622117-608, 622117-609, 622117-610,
622117-611, 622117-612, 622117-613, 622117-614,
622117-615, 622117-616, 622117-617, 622117-618,
622117-619, 622117-620, 622117-621, 622117-622,
622117-623, 622117-624, 622117-625, 622117-626,
622117-627, 622117-628, 622117-629, 622117-630,
622117-631, 622117-632, 622117-633, 622117-634,
622117-635, 622117-636, 622117-637, 622117-638,
622117-639, 622117-640, 622117-641, 622117-642,
622117-643, 622117-644, 622117-645, 622117-646,
622117-647, 622117-648, 622117-649, 622117-650,
622117-651, 622117-652, 622117-653, 622117-654,
622117-655, 622117-656, 622117-657, 622117-658,
622117-659, 622117-660, 622117-661, 622117-662,
622117-663, 622117-664, 622117-665, 622117-666,
622117-667, 622117-668, 622117-669, 622117-670,
622117-671, 622117-672, 622117-673, 622117-674,
622117-675, 622117-676, 622117-677, 622117-678,
622117-679, 622117-680, 622117-681, 622117-682,
622117-683, 622117-684, 622117-685, 622117-686,
622117-687, 622117-688, 622117-689, 622117-690,
622117-691, 622117-692, 622117-693, 622117-694,
622117-695, 622117-696, 622117-697, 622117-698,
622117-699, 622117-700, 622117-701, 622117-702,
622117-703, 622117-704, 622117-705, 622117-706,
622117-707, 622117-708, 622117-709, 622117-710,
622117-711, 622117-712, 622117-713, 622117-714,
622117-715, 622117-716, 622117-717, 622117-718,
622117-719, 622117-720, 622117-721, 622117-722,
622117-723, 622117-724, 622117-725, 622117-726,
622117-727, 622117-728, 622117-729, 622117-730,
622117-731, 622117-732, 622117-733, 622117-734,
622117-735, 622117-736, 622117-737, 622117-738,
622117-739, 622117-740, 622117-741, 622117-742,
622117-743, 622117-744, 622117-745, 622117-746,
622117-747, 622117-748, 622117-749, 622117-750,
622117-751, 622117-752, 622117-753, 622117-754,
622117-755, 622117-756, 622117-757, 622117-758,
622117-759, 622117-760, 622117-761, 622117-762,
622117-763, 622117-764, 622117-765, 622117-766,
622117-767, 622117-768, 622117-769, 622117-770,
622117-771, 622117-772, 622117-773, 622117-774,
622117-775, 622117-776, 622117-777, 622117-778,
622117-779, 622117-780, 622117-781, 622117-782,
622117-783, 622117-784, 622117-785, 622117-786,
622117-787, 622117-788, 622117-789, 622117-790,
622117-791, 622117-792, 622117-793, 622117-794,
622117-795, 622117-796, 622117-797, 622117-798,
622117-799, 622117-800, 622117-801, 622117-802,
622117-803, 622117-804, 622117-805, 622117-806,
622117-807, 622117-808, 622117-809, 622117-810,
622117-811, 622117-812, 622117-813, 622117-814,
622117-815, 622117-816, 622117-817, 622117-818,
622117-819, 622117-820, 622117-821, 622117-822,
622117-823, 622117-824, 622117-825, 622117-826,
622117-827, 622117-828, 622117-829, 622117-830,
622117-831, 622117-832, 622117-833, 622117-834,
622117-835, 622117-836, 622117-837, 622117-838,
622117-839, 622117-840, 622117-841, 622117-842,
622117-843, 622117-844, 622117-845, 622117-846,
622117-847, 622117-848, 622117-849, 622117-850,
622117-851, 622117-852, 622117-853, 622117-854,
622117-855, 622117-856, 622117-857, 622117-858,
622117-859, 622117-860, 622117-861, 622117-862,
622117-863, 622117-864, 622117-865, 622117-866,
622117-867, 622117-868, 622117-869, 622117-870,
622117-871, 622117-872, 622117-873, 622117-874,
622117-875, 622117-876, 622117-877, 622117-878,
622117-879, 622117-880, 622117-881, 622117-882,
622117-883, 622117-884, 622117-885, 622117-886,
622117-887, 622117-888, 622117-889, 622117-890,
622117-891, 622117-892, 622117-893, 622117-894,
622117-895, 622117-896, 622117-897, 622117-898,
622117-899, 622117-900, 622117-901, 622117-902,
622117-903, 622117-904, 622117-905, 622117-906,
622117-907, 622117-908, 622117-909, 622117-910,
622117-911, 622117-912, 622117-913, 622117-914,
622117-915, 622117-916, 622117-917, 622117-918,
622117-919, 622117-920, 622117-921, 622117-922,
622117-923, 622117-924, 622117-925, 622117-926,
622117-927, 622117-928, 622117-929, 622117-930,
622117-931, 622117-932, 622117-933, 622117-934,
622117-935, 622117-936, 622117-937, 622117-938,
622117-939, 622117-940, 622117-941, 622117-942,
622117-943, 622117-944, 622117-945, 622117-946,
622117-947, 622117-948, 622117-949, 622117-950,
622117-951, 622117-952, 622117-953, 622117-954,
622117-955, 622117-956, 622117-957, 622117-958,
622117-959, 622117-960, 622117-961, 622117-962,
622117-963, 622117-964, 622117-965, 622117-966,
622117-967, 622117-968, 622117-969, 622117-970,
622117-971, 622117-972, 622117-973, 622117-974,
622117-975, 622117-976, 622117-977, 622117-978,
622117-979, 622117-980, 622117-981, 622117-982,
622117-983, 622117-984, 622117-985, 622117-986,
622117-987, 622117-988, 622117-989, 622117-990,
622117-991, 622117-992, 622117-993, 622117-994,
622117-995, 622117-996, 622117-997, 622117-998,
622117-999, 622117-1000

Sporządził inż. 04.09.2014r.
Geodeta Uprawniony
Grzegorz Drazaga

Za zgodność z oryginałem
- stwierdzam -
mgr inż. Eleanora Maria Puzo
Nr upr. ZAP/0223/PWOS/10
Uprawnienia budowlane do projektowania i kierowania
robotami budowlanymi bez ograniczeń w specjalności
instalacyjnej w zakresie sieci, instalacji i urządzeń ciepłych,
wentylacyjnych, chłodniczych, wodociagowych i kanalizacyjnych

zał.9

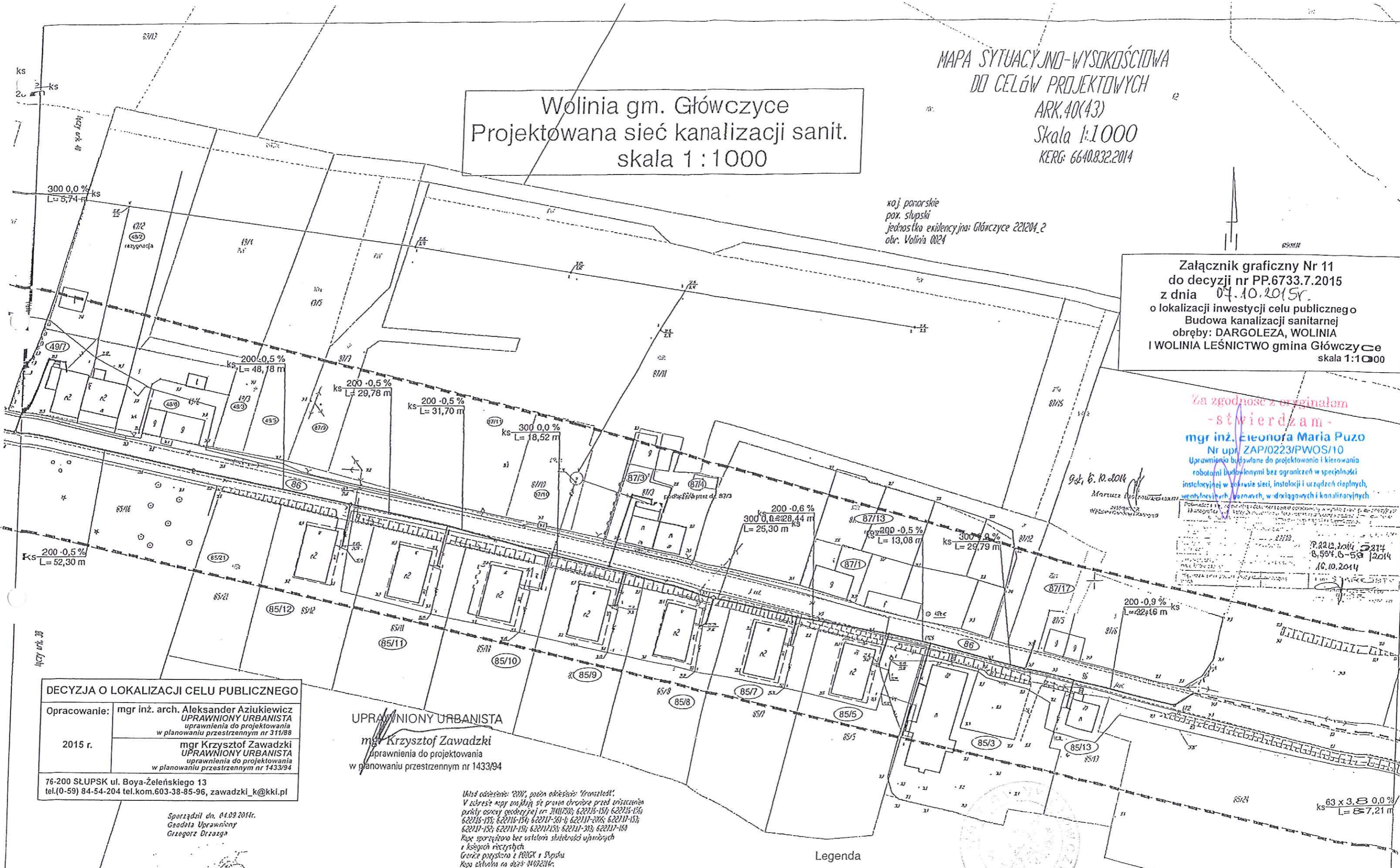
Wolinia gm. Główczyce Projektowana sieć kanalizacji sanit. skala 1:1000

MAPA SYTUACYJNO-WYSOKOŚCIOWA
DO CELÓW PROJEKTOWYCH
ARK.40(43)
Skala 1:1000
KERG: 6640.832.2014

rej. pomorskie
pok. słupski
jednostka ewidencyjna: Główczyce 221204_2
obr. Wolinia 0024

Załącznik graficzny Nr 11
do decyzji nr PP.6733.7.2015
z dnia 07.10.2015r.
o lokalizacji inwestycji celu publicznego
Budowa kanalizacji sanitarnej
obręby: DARGOLEZA, WOLINIA
I WOLINIA LEŚNICTWO gmina Główczyce
skala 1:1000

Za zgodność z oryginałem
- stwierdzam -
mgr inż. Eleonora Maria Puzo
Nr upr. ZAP/0223/PWOS/10
Uprawniona do projektowania i kierowania
robotami budowlanymi bez ograniczeń w specjalności
instalacyjnej w zakresie sieci, instalacji i urządzeń cieplnych,
wentylacyjnych, wentylacyjnych, wodnych, w odległościach i kanalizacyjnych



DECYZJA O LOKALIZACJI CELU PUBLICZNEGO
Opracowanie: mgr inż. arch. Aleksander Aziukiewicz
UPRAWNIONY URBANISTA
uprawnienia do projektowania
w planowaniu przestrzennym nr 311/88
2015 r. mgr Krzysztof Zawadzki
UPRAWNIONY URBANISTA
uprawnienia do projektowania
w planowaniu przestrzennym nr 1433/94
76-200 SŁUPSK ul. Boya-Zeleńskiego 13
tel.(0-59) 84-54-204 tel.kom.603-38-85-96, zawadzki_k@kki.pl

UPRAWNIONY URBANISTA
mgr Krzysztof Zawadzki
uprawnienia do projektowania
w planowaniu przestrzennym nr 1433/94

Sporządził dn. 04.09.2014r.
Geodeta Uprawniony
Grzegorz Drzazga

Układ adresów: 2007, poimn okieśnianie 'translezi'.
V adresy mapy znajdują się prawa stronice przed tożsacianem
pauzy osony geodetyjnej nr: 311/200; 622115-151; 622115-152;
622115-153; 622115-154; 622117-301-1; 622117-205; 622117-153;
622117-152; 622117-151; 622117-153; 622117-303; 622117-160
Kopie sporządzone bez ustalenia słuźności uprzednich
i księgih rzecznych
Gracze pozyskano z PDRG i Słupsku
Kopie składowe na dzień 14/02/2014r.
Zakres opracowania
Kontur ulicy zgodnie
z ewidencją granic

- Legenda
- proj. sieć kanalizacji sanit. grawit. PVC DN 160,200
 - proj. sieć kanalizacji tłocznej z rur PEHD
 - proj. tłocznia (pompownia) ścieków
 - proj. pompownia przydomowa
 - zakres inwestycji
- T-n
Pd-n

MAPA SYTUACYJNO-WYSOKOŚCIOWA DO CELÓW PROJEKTOWYCH

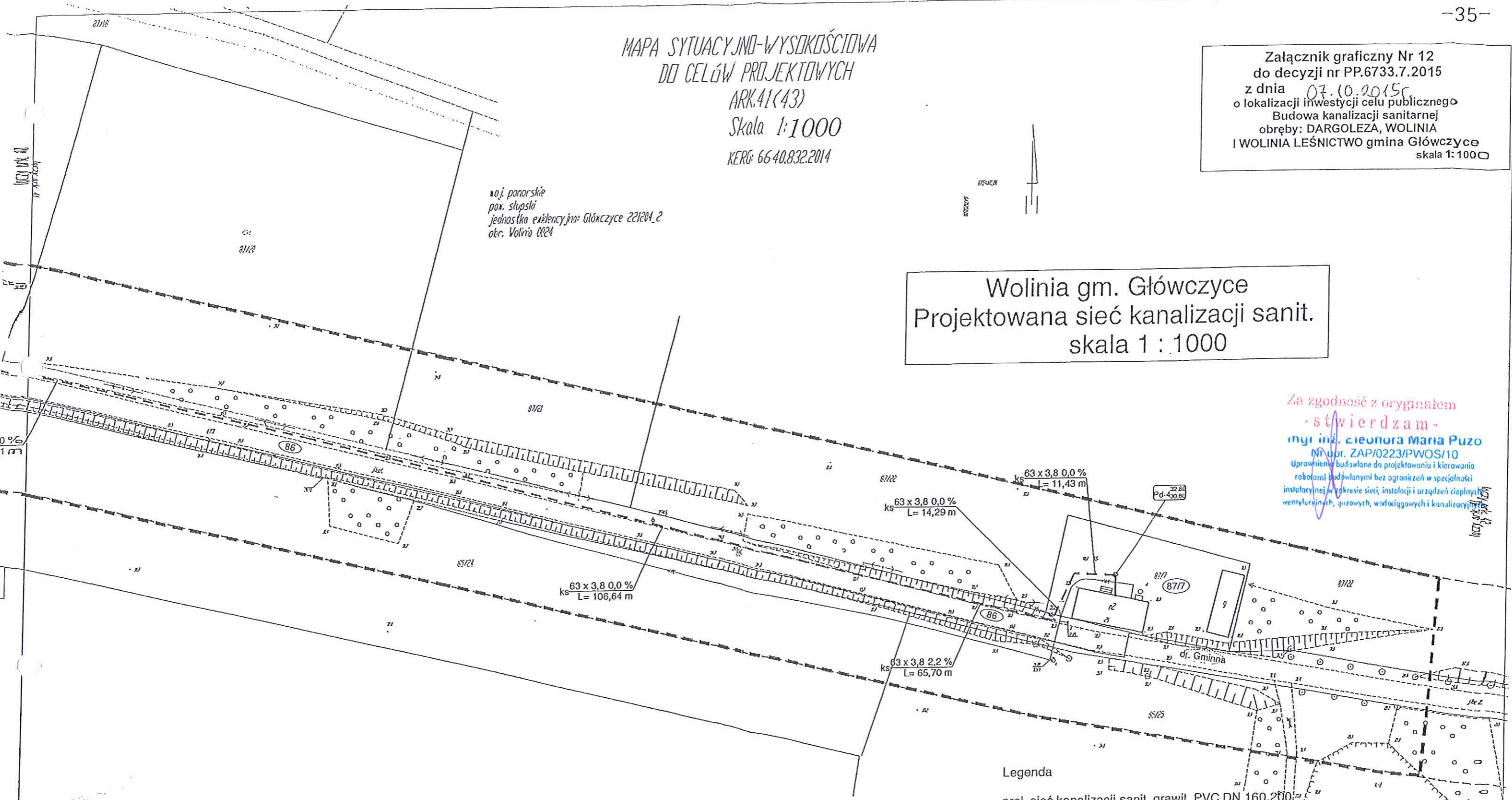
ARK.41(43)
Skala 1:1000
KERG: 6640.832.2014

Załącznik graficzny Nr 12
do decyzji nr PP.6733.7.2015
z dnia 07.10.2015r.
o lokalizacji inwestycji celu publicznego
Budowa kanalizacji sanitarnej
obręby: DARGOLEZA, WOLINIA
I WOLINIA LEŚNICTWO gmina Główczyce
skala 1:1000

woj. pomorskie
pow. słupski
jednostka ewidencyjna: Główczyce 221204_2
obr. Wolinia 0824

Wolinia gm. Główczyce
Projektowana sieć kanalizacji sanit.
skala 1 : 1000

Za zgodność z oryginałem
- stwierdzam -
mgr inż. **Eleonora Maria Puzo**
Nr dop. ZAP/0223/PWOS/10
Uprawnienia budowlane do projektowania i kierowania
robotami budowlanymi bez ograniczeń w specjalności
instalacyjnej w zakresie sieci, instalacji i urządzeń ciepłych
wentylacyjnych, gazowych, wodociągowych i kanalizacyjnych



- Legenda
- proj. sieć kanalizacji sanit. grawit. PVC DN 160,200
 - - - - - proj. sieć kanalizacji tłocznej z rur PEHD
 - T-n proj. tłocznia (pompownia) ścieków
 - Pd-n proj. pompownia przydomowa
 - zakres inwestycji

Sporządził dn. 04.09.2014r.
Geodeta Uprawniony
Grzegorz Dziuga

P. 2212.1014.1831
B. 557.0-59/2014
11.10.2014

Ustala adresację i wyznacza obszar inwestycji.
W zakresie tego majątku się prawnie droższe przed wystąpieniem
przekazy osłonę gwarancyjną nr: 3101/130; 622116-151; 622116-152;
622116-153; 622116-154; 622117-301-4; 622117-302; 622117-153;
622117-152; 622117-151; 622111/151; 622117-301; 622117-150
Kopia sporządzona bez ustaleń służebności w tym celu.
e-księgi wieczystych
Czynsze pozyskane z POKK w Słupsku
Kopie składowe w biurze 11092/11r.
Bezresporozumienia
Ponadto wykonywanie
z emisją grawitacji

mgr inż. **Krzysztof Zawadzki**
uprawnienia do projektowania
w planowaniu przestrzennym nr 1433/94

DECYZJA O LOKALIZACJI CELU PUBLICZNEGO	
Opracowanie:	mgr inż. arch. Aleksander Aziukiewicz UPRAWNIONY URBANISTA uprawnienia do projektowania w planowaniu przestrzennym nr 3111/88
2015 r.	mgr Krzysztof Zawadzki UPRAWNIONY URBANISTA uprawnienia do projektowania w planowaniu przestrzennym nr 1433/94
76-200 SŁUPSK ul. Boya-Żeleńskiego 13 tel.(0-59) 84-54-204 tel.kom.603-38-85-96, zawadzki_k@kki.pl	

zał.12

Z UP. WOLINIA
ZASTĘPCA
mgr inż. **Eleonora Maria Puzo**

Załącznik graficzny Nr 13
do decyzji nr PP.6733.7.2015
z dnia 07.10.2015r
o lokalizacji inwestycji celu publicznego
Budowa kanalizacji sanitarnej
obręb: DARGOLEZA, WOLINIA
I WOLINIA LEŚNICTWO gmina Głównycc
skala 1:1000

Za zgodność z oryginałem
stwierdzam
mgr inż. **Zdzisława Maria Puzo**
Nr upr. ZAP/0223/PWOS/10
Uprawnienie budowlane do projektowania i kierowania
robotami budowlanymi bez ograniczeń w specjalności
instalacyjnej w zakresie sieci, instalacji i urządzeń cieplnych,
wentylacyjnych, gazowych, wodociagowych i kanalizacyjnych

MAPA SYTUACYJNO-WYSOKOŚCIOWA
DO CELÓW PROJEKTOWYCH
ARK.30(43)
Skala 1:1000

KERG: 6640.832.2014

Wolinia gm. Głównycc
Projektowana sieć kanalizacji sanit.
skala 1 : 1000

noj. państwskie
por. słupski
jednostka ewidencyjna: Głównycc 221204_2
obr: Wolinia 0024

- Legenda
- proj. sieć kanalizacji sanit. grawit. PVC DN 160,200
 - - - - - proj. sieć kanalizacji tłocznej z rur REHD
 - T-n proj. tłocznia (pompownia) ścieków
 - Pd-n proj. pompownia przydomowa
 - - - - - zakres inwestycji

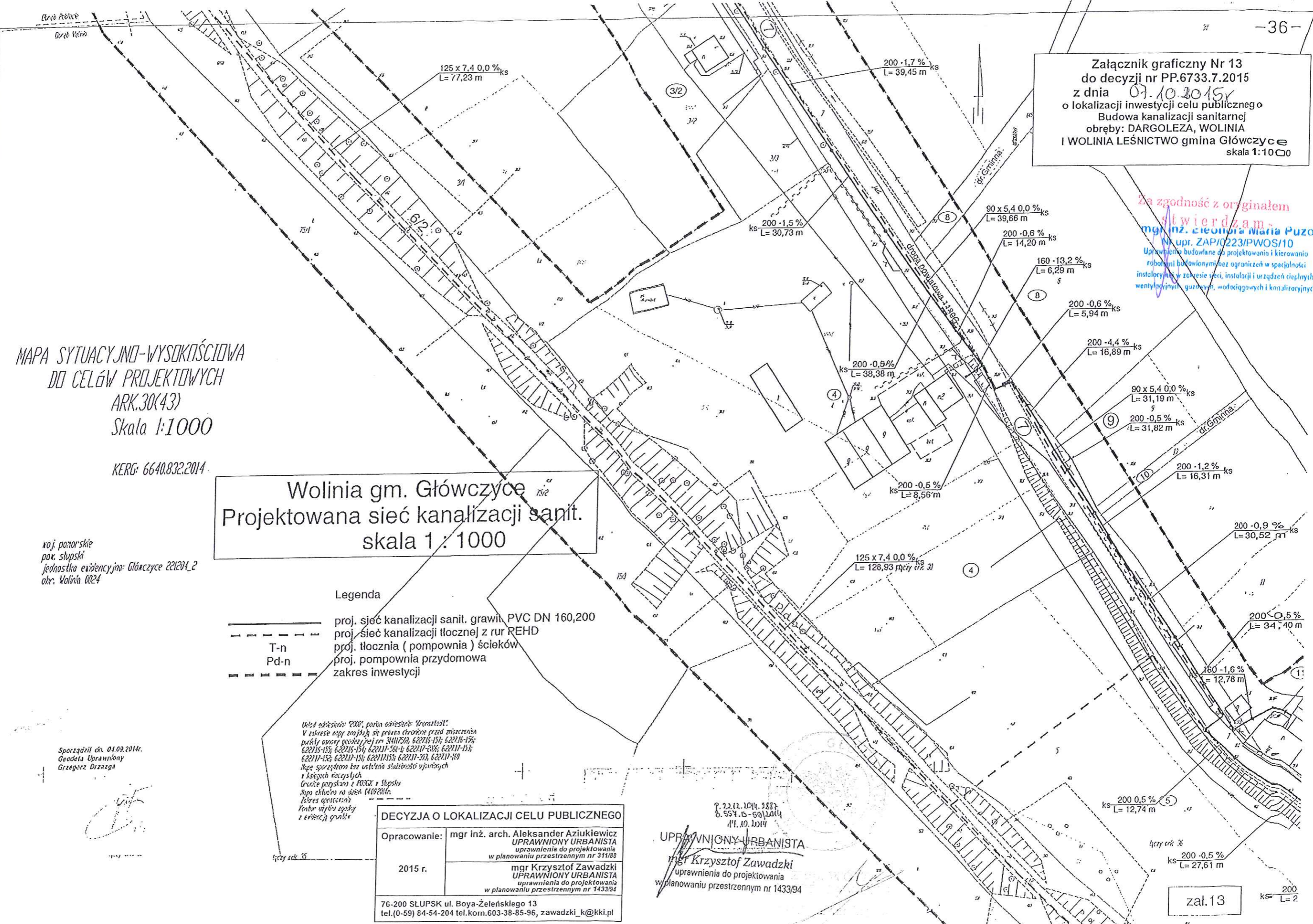
Układ osiedlenia 2000, porównanie osiedlenia 1990
V zakresie mapy znajdują się punkty chronione przed zniszczeniem
punkty osiedlenia geodezyjnego nr: 622115-153; 622115-154; 622115-155;
622115-156; 622115-157; 622115-158; 622115-159; 622115-160;
622115-161; 622115-162; 622115-163; 622115-164; 622115-165;
622115-166; 622115-167; 622115-168; 622115-169; 622115-170;
Mapa sporządzona bez ustalenia służebności sąsiednich
i sąsiednich nieruchomości
Archiwum państwskie z PDRGX i Słupsku
długość skali na dzień 14.09.2014r.
Zakres opracowania
Kontur ulicy i tereny
z osiedlenia granic

Sporządził dn. 04.09.2014r.
Geodeta Uprawniony
Grzegorz Drzazga

DECYZJA O LOKALIZACJI CELU PUBLICZNEGO	
Opracowanie:	mgr inż. arch. Aleksander Aziukiewicz UPRAWNIONY URBANISTA uprawnienia do projektowania w planowaniu przestrzennym nr 311/88
2015 r.	mgr Krzysztof Zawadzki UPRAWNIONY URBANISTA uprawnienia do projektowania w planowaniu przestrzennym nr 1433/94
76-200 SŁUPSK ul. Boja-Żeleńskiego 13 tel.(0-59) 84-54-204 tel.kom.603-38-85-96, zawadzki_k@kkl.pl	

7.12.2014. 15337
0.554.0-00/2014
07.10.2014
UPRAWNIONY URBANISTA
mgr Krzysztof Zawadzki
uprawnienia do projektowania
w planowaniu przestrzennym nr 1433/94

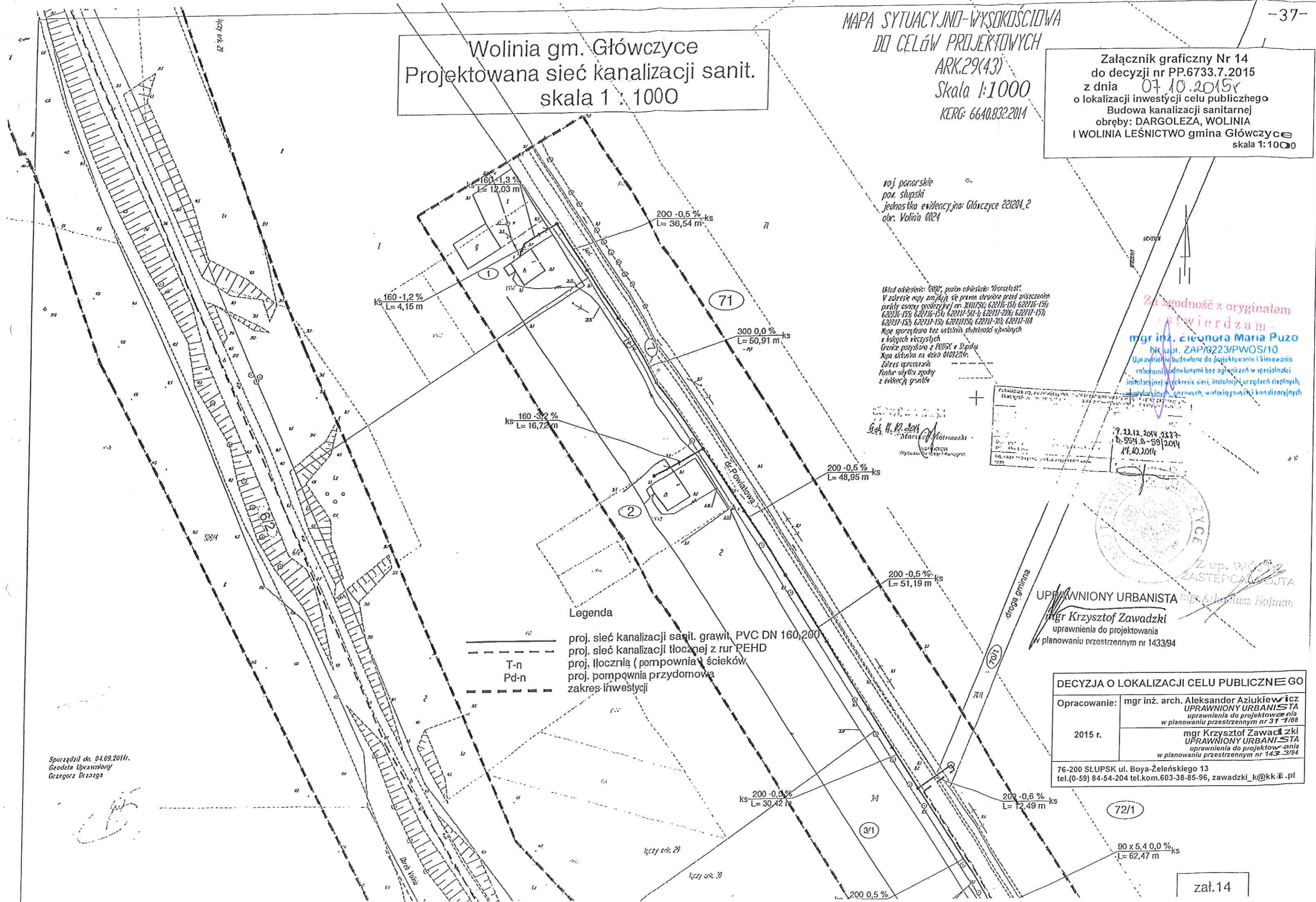
zał.13



Wolinia gm. Główczyce Projektowana sieć kanalizacji sanit. skala 1 : 1000

MAPA SYTUACYJNO-WYSOKOŚCIOWA
DO CELÓW PROJEKTOWYCH
ARK.29(43)
Skala 1:1000
KERG: 6640.832.2014

Załącznik graficzny Nr 14
do decyzji nr PP.6733.7.2015
z dnia 07.10.2015r
o lokalizacji inwestycji celu publicznego
Budowa kanalizacji sanitarnej
obręby: DARGOLEZA, WOLINIA
I WOLINIA LEŚNICTWO gmina Główczyce
skala 1:1000




roj. parnskie
por. słupski
jednostka ewidencyjna: Główczyce 221204_2
obr. Wolinia 0024

Układ odniesienia: 2007, porażenie: "Kroszno".
V zakresie mapy znajdują się plany uchwalone przed wstąpieniem
pauzy osnowy geodezyjnej nr: 2111750; 622116-151; 622116-152;
622116-153; 622116-154; 622116-155; 622117-208; 622117-153;
622117-152; 622117-151; 622117-150; 622117-300; 622117-169
Kopie sporządzone bez ustaleń służebności użytecznych
i księgi wieczystych
Granicę przysłała z POK i Słupska
Kopie składowe na dzień 01.02.2014r.
Zakres opracowania
Kontur użytku zgodny
z ewidencją gruntów

Za zgodność z oryginałem
świadczam
mgr inż. Eleanora Maria Puzo
Nr upraw. ZAP/0223/PWOS/10
Uprawnienia budowlane do projektowania i kierowania
robotami budowlanymi bez ograniczeń w specjalności
instalacyjnej w zakresie sieci, instalacji urządzeń ciepłych,
klimatyzacyjnych, gazowych, wentylacyjnych i kanalizacyjnych

mgr inż. Mariusz Motronowski
WYKONAWCA

7.12.2014 14:37
0.554.8-99/2014
14.10.2014



Z up. WOLINIA
ZASTĘPCA BURMISTRZA
mgr inż. Adam Hofman

UPRAWNIONY URBANISTA
mgr Krzysztof Zawadzki
uprawnienia do projektowania
w planowaniu przestrzennym nr 1433/94

Legenda

- proj. sieć kanalizacji sanit. grawit. PVC DN 160,200
- proj. sieć kanalizacji tłocznej z rur PEHD
- proj. łącznią (pompownia) ścieków
- proj. pompownia przydomowa
- zakres inwestycji

Sporządził dn. 04.09.2014r.
Geodeta Uprawniony
Grzegorz Drzazga

DECYZJA O LOKALIZACJI CELU PUBLICZNEGO

Opracowanie:	mgr inż. arch. Aleksander Aziukiewicz UPRAWNIONY URBANISTA uprawnienia do projektowania w planowaniu przestrzennym nr 31-1/88
2015 r.	mgr Krzysztof Zawadzki UPRAWNIONY URBANISTA uprawnienia do projektowania w planowaniu przestrzennym nr 1433-3/94

76-200 SŁUPSK ul. Boya-Zeleńskiego 13
tel.(0-59) 84-54-204 tel.kom.603-38-85-96, zawadzki_k@kk.w.pl

