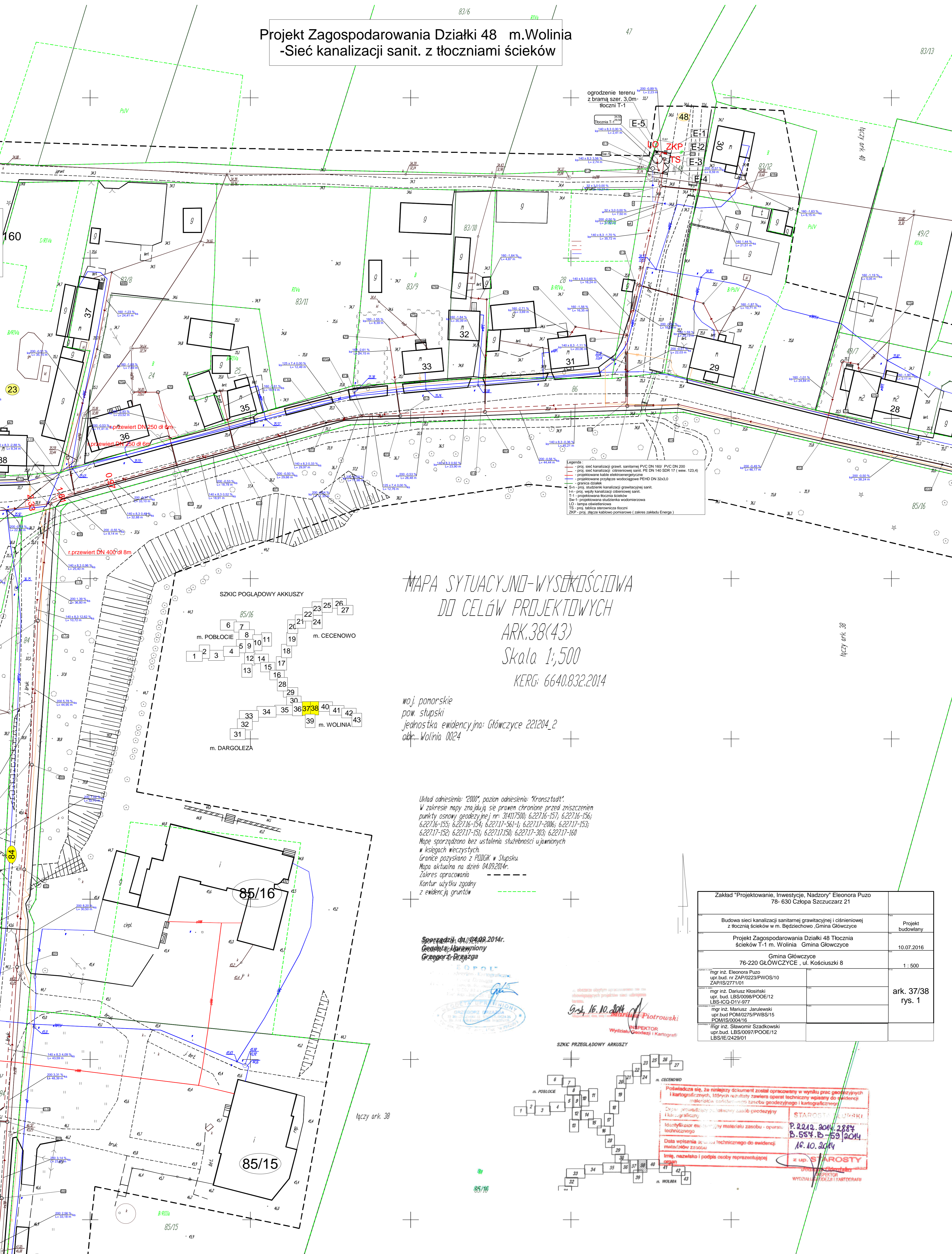


Projekt Zagospodarowania Działki 48 m.Wolinia  
-Sieć kanalizacji sanit. z tłoczniami ścieków




MAPA SYTUACYJNO-WYSOKOŚCIOWA  
DO CELÓW PROJEKTOWYCH  
ARK.38(43)  
Skala 1:500  
KERG: 6640.832.2014

woj. pomorskie  
pow. słupski  
jednostka ewidencyjna: Główny 221204\_2  
obr. Wolinia 0024

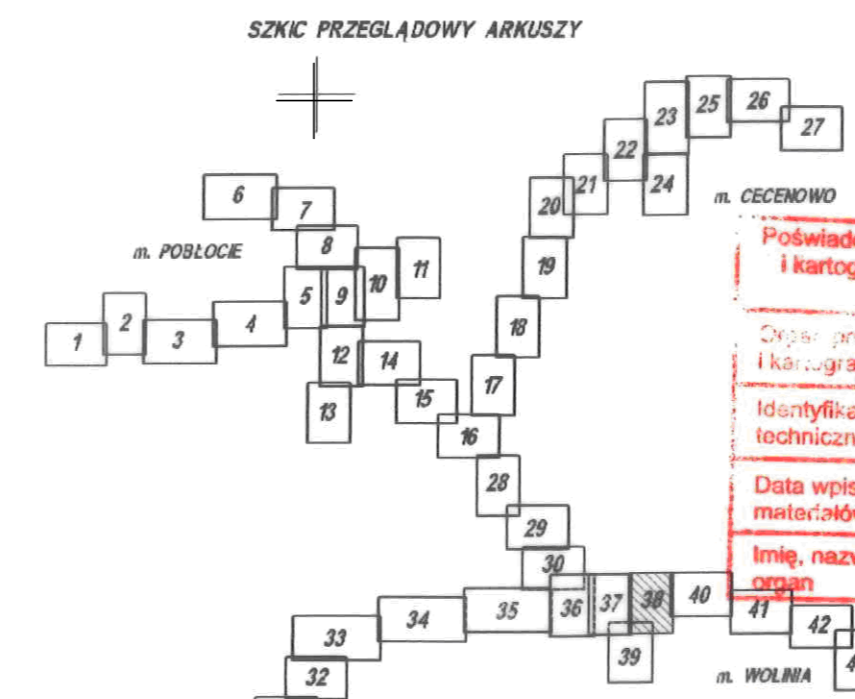
Układ odniesienia: "2000", poziom odniesienia: "Kronsztadt".  
W zakresie mapy znajdują się prawa chronione przed zniszczeniem  
punkty osnowy geodezyjnej nr: 314117500; 622716-157; 622716-156;  
622716-155; 622716-154; 622717-561-1; 622717-2006; 622717-153;  
622717-152; 622717-151; 622717150; 622717-303; 622717-160  
Mapa sporządzona bez ustalenia służebności ujemnych  
w księgach wieczystych.  
Granice pozyskano z PUNIGK w Słupsku.  
Mapa aktualna na dzień: 04.09.2014r.  
Zakres opracowania  
Kontur użytku zgodny  
z ewidencją gruntów

Sprzedził: 04.09.2014r.  
Geodeta: **Harmonijny**  
Grzegorz Dziuga



16.10.2014  
**Piotrowski**  
INSPEKTOR  
Wydziału Geodezji i Kartografii

Zakład "Projektowanie, Inwestycje, Nadzory" Eleonora Puzo 78- 630 Człopa Szczuczarsz 21	
Budowa sieci kanalizacji sanitarnej grawitacyjnej i ciśnieniowej z tłocznią ścieków w m. Będzichowo, Gmina Główny	Projekt budowlany
Projekt Zagospodarowania Działki 48 Tłocznia ścieków T-1 m. Wolinia Gmina Główny	10.07.2016
Gmina Główny 76-220 GŁÓWCZYCE , ul. Kościuski 8	1 : 500
mgr inż. Eleonora Puzo upr.bud. nr ZAP/0223/PWOS/10 ZAP/IS/2771/01	
mgr inż. Dariusz Kłosiński upr. bud. LBS/0098/POOE/12 LBS-ICQ-D1V-977	ark. 37/38 rys. 1
mgr inż. Mariusz Janulewski upr.bud. POM/0275/PWBS/15 POM/IS/0004/16	
mgr inż. Sławomir Szadkowski upr.bud. LBS/0097/POOE/12 LBS/IE/2429/01	



Świadcza się, że niniejszy dokument został opracowany w wyniku prac geodezyjnych  
i kartograficznych, których rezultaty zawiera operat techniczny wpisany do ewidencji  
materiałów oświadczenia Zespołu geodezyjnego i kartograficznego  
Działu geodezji państwowego zasobu geodezyjnego i kartograficznego  
Identyfikator ewidencyjny materiału zasobu - operatu  
technicznego  
Data wpisania operatu technicznego do ewidencji  
materiałów zasobu  
Imię, nazwisko i podpis osoby reprezentującej  
organ

STAROSTA GŁÓWCZY  
P. 2212. 2014. 2884  
B. 554. B- 59/2014  
16.10.2014  
z up. S. KAROSTY  
DZIAŁ GEODEZJI I KARTOGRAFII  
WYDZIAŁ GEODEZJI I KARTOGRAFII