

RAPORT Z KONSULTACJI  
SPOŁECZNYCH  
PROJEKTU STRATEGII  
ROZWOJU GMINY  
GŁÓWCZYCE NA LATA  
2022 - 2030

## Wprowadzenie do konsultacji społecznych

---

Strategia Rozwoju Gminy Główczyce na lata 2022 – 2030 stanowi dokument nadrzędny nad pozostałymi planami i programami strategiczno-planistycznymi Gminy. Podstawą prawną opracowanej Strategii była ustawa z dnia 8 marca 1990 r. o samorządzie gminnym (Dz. U. z 2021r. poz. 1372) oraz ustawa z dnia 6 grudnia 2006 r. o zasadach prowadzenia polityki rozwoju (Dz. U. z 2021 poz. 1057). Podczas procesu opracowywania Strategii uwzględniono również założenia poprzedniej Strategii Rozwoju Gminy Główczyce, która obowiązywała do końca 2021 roku.

Obowiązkiem samorządu wynikającym z regulacji prawnych jest przeprowadzenie konsultacji społecznych wobec projektu Strategii Rozwoju Gminy Główczyce na lata 2022 – 2030. Konsultacje te stanowiły proces dialogu pomiędzy przedstawicielami władz samorządowych, a mieszkańcami gminy. Miały na celu pozyskanie informacji zwrotnej nt. podejmowanych przez władze samorządowe działań<sup>1</sup>.

Konsultacje społeczne projektu Strategii Rozwoju Gminy Główczyce na lata 2022 – 2030 zostały zrealizowane na podstawie art. 6 ust. 3-6 ustawy z dnia 6 grudnia 2006 r. o zasadach prowadzenia polityki rozwoju (Dz. U. z 2021 poz. 1057) oraz w związku z uchwałą Nr XXV/226/21 Rady Gminy Główczyce z dnia 4 lutego 2021 r. w sprawie określenia szczegółowego trybu i harmonogramu opracowania „Strategii Rozwoju Gminy Główczyce na lata 2022 - 2030”, w tym trybu konsultacji, o których mowa w art. 6 ust. 3 ustawy z dnia 6 grudnia 2006 r. o zasadach prowadzenia polityki rozwoju.

Celem przedmiotowego raportu jest wskazanie informacji z przebiegu konsultacji społecznych w sprawie projektu Strategii Rozwoju Gminy Główczyce na lata 2022 – 2030.

---

1 Portal organizacji samorządowych, [poradnik.ngo.pl/co-to-sa-konsultacje-spoeczne](http://poradnik.ngo.pl/co-to-sa-konsultacje-spoeczne)

## Opis konsultacji społecznych

---

### **Przedmiot i cel konsultacji społecznych**

Przedmiotem konsultacji społecznych był projekt Strategii Rozwoju Gminy Główczyce na lata 2022 – 2030. Konsultacje przeprowadzono w celu uzyskania opinii/uwag/propozycji względem przedstawianego projektu dokumentu strategicznego.

### **Termin konsultacji społecznych**

Zgodnie z treścią Zarządzenia nr 83/2021 Wójta Gminy Główczyce z dnia 1 października 2021r., konsultacje społeczne zostały przeprowadzone w dniach od 4 października 2021 r. do 8 listopada 2021r.

### **Podmioty i osoby zaangażowane w konsultacje społeczne**

Projekt Strategii Rozwoju Gminy Główczyce na lata 2022 – 2030 podlegał konsultacjom:

- a) z mieszkańcami Gminy Główczyce,
- b) z lokalnymi partnerami społecznymi i gospodarczymi,
- c) z sąsiednimi gminami i ich związkami – Gminą Smołdzino, Gminą Słupsk, Gminą Potęgowo, Gminą Damnica, Gminą Wicko oraz Gminą Nowa Wieś Lęborska,
- d) z Dyrektorem Regionalnego Zarządu Gospodarki Wodnej w Gdańsku - Państwowego Gospodarstwa Wodnego Wody Polskie.

### **Przebieg konsultacji społecznych**

Ogłoszenie wraz z dokumentacją dotyczącą przedmiotu konsultacji było dostępne od dnia 4 października 2021 r. w niniejszych lokalizacjach:

- a) na stronie internetowej gminy Główczyce,
- b) w siedzibie Urzędu Gminy Główczyce,
- c) na stronie internetowej Biuletynu Informacji Publicznej.

Informacja została również przekazana za pośrednictwem softysów oraz drogą mailową w przypadku podmiotów, z którymi zwyczajowo utrzymuje się taką formę komunikacji.

Rysunek 1. Ogłoszenie konsultacji społecznych na stronie internetowej Urzędu Gminy Główczyce

**AKTUALNOŚCI**

---

## KONSULTACJE SPOŁECZNE PROJEKTU STRATEGII ROZWOJU GMINY GŁÓWCZYCE NA LATA 2022 – 2030

Data: 4 października 2021  
Kategoria: Aktualności

Wójt Gminy Główczyce ogłasza konsultacje społeczne, których przedmiotem będzie projekt Strategii Rozwoju Gminy Główczyce na lata 2022 – 2030. Konsultacje są prowadzone w celu przedstawienia oraz poznania opinii, zebrania uwag i propozycji zmian w zakresie projektu. Więcej informacji w załącznikach:

- 1) ZARZĄDZENIE NR 83/2021 z dnia 1 października 2021 r. w sprawie przeprowadzenia konsultacji społecznych projektu Strategii Rozwoju Gminy Główczyce na lata 2022 – 2030
- 2) Strategia rozwoju Gminy Główczyce 2022-2030
- 3) SRGG 2022-2030 formularz zmian

Źródło: strona internetowa Urzędu Gminy Główczyce

Konsultacje zostały przeprowadzone w następujących formach:

- a) Pisemnej – poprzez przekazanie wniosków o wydanie opinii do samorządów i instytucji;
- b) Pisemnej oraz za pomocą poczty elektronicznej, poprzez składanie uwag do projektu Strategii Rozwoju Gminy Główczyce na lata 2022 – 2030 za pomocą formularza według wzoru opublikowanego wraz z projektem Strategii. Przekazania uwag można było dokonać:
  - w siedzibie Urzędu Gminy Główczyce, 76-220, ul. Kościuszki 8, Główczyce,
  - pocztą tradycyjną na adres Urzędu Gminy Główczyce, 76-220, ul. Kościuszki 8, Główczyce,
  - za pomocą poczty elektronicznej na adres: [j.lipczynska@glowczyce.pl](mailto:j.lipczynska@glowczyce.pl) – za ważne uznaje się stanowiska przekazane w postaci skanu podpisanego formularza uwag lub podpisanego elektronicznie.
- c) Ustnej lub pisemnej podczas w ramach spotkań konsultacyjnych, które odbyły się 19 października 2021 r. w Gminnym Ośrodku Kultury w Główczykach.

Przekazania uwag można było dokonać w następujący sposób:

- a) w siedzibie Urzędu Gminy Główczyce, ul. Kościuszki 8, 76-220 Główczyce, poprzez złożenie formularza w Biurze Obsługi Interesanta, pokój nr 7;
- b) pocztą tradycyjną na adres Urzędu Gminy Główczyce, ul. Kościuszki 8, 76-220 Główczyce;
- c) za pomocą poczty elektronicznej na adres: [ug@glowczyce.pl](mailto:ug@glowczyce.pl) – za ważne uznaje się stanowiska przekazane w postaci skanu podpisanego formularza uwag lub podpisanego elektronicznie.

## Wyniki konsultacji społecznych

Projekt Strategii Rozwoju Gminy Główczyce na lata 2022 – 2030 został przekazany do oceny i opiniowania następującym Instytucjom:

- Gminie Smołdzino,
- Gminie Słupsk,
- Gminie Potęgowo,
- Gminie Damnica,
- Gminie Wicko,
- Gminie Nowa Wieś Lęborska,
- Związkowi Gmin Pomorskich,
- Dyrektorowi Regionalnego Zarządu Gospodarki Wodnej w Gdańsku - Państwowego Gospodarstwa Wodnego Wody Polskie.

Wyżej wskazane podmioty wniosły łącznie 9 uwag do projektu Strategii Rozwoju Gminy Główczyce na lata 2022 – 2030. Wyniki z konsultacji zostały zaprezentowane w tabeli nr 1.

Mieszkańcy gminy Główczyce oraz pozostali interesariusze przedmiotowego dokumentu nie wnieśli uwag w formie pisemnej (elektronicznej lub tradycyjnej), ani w formie ustnej.

Dnia 19 października 2021 r. przeprowadzono dwa spotkania konsultacyjne z interesariuszami przedmiotowego dokumentu w Gminnym Ośrodku Kultury w Główczych. Zostały one przeprowadzone w ramach:

- I. Wspólnego posiedzenia Komisji Rady Gminy Główczyce z dnia 19 października 2021 r;
- II. Narady Sołtysów Gminy Główczyce z dnia 19 października 2021 r.

W ramach wspólnego posiedzenia Komisji Rady Gminy Główczyce w konsultacjach społecznych uczestniczyło:

- 9 przedstawicieli władz samorządowych oraz jednostek organizacyjnych im podległych;
- 5 przedstawicieli Komisji Rewizyjnej;
- 5 przedstawicieli Komisji Rolnictwa i Gospodarki Komunalnej;
- 5 przedstawicieli Komisji Budżetu, Finansów i Rozwoju Gospodarczego;
- 5 przedstawicieli Komisji Skarg, Wniosków i Petycji;
- 4 przedstawicieli Komisji Oświaty, Spraw Społecznych i Bezpieczeństwa Publicznego.

W ramach wyżej wskazanego spotkania nie wniesiono uwag do przedmiotowego dokumentu.

W ramach narady Sołtysów Gminy Główczyce w konsultacjach społecznych uczestniczyło:

- 18 sołtysów;
- 12 przedstawicieli władz samorządowych oraz jednostek organizacyjnych im podległych
- Delegacje 10 organizacji pozarządowych, w tym: kół gospodyń wiejskich, towarzystw sportowych, organizacji społecznych oraz ochotniczych straży pożarnych.

W ramach wyżej wskazanego spotkania nie wniesiono uwag do przedmiotowego dokumentu.

Rysunek 2. Konsultacje społeczne – slajd powitalny



Źródło: prezentacja wykorzystana podczas konsultacji społecznych

Na spotkaniach konsultacyjnych, zrealizowanych w dniu 19 października 2021 roku zrealizowano następującą agendę:

- I. Diagnoza społeczna, gospodarcza i przestrzenna;
- II. Wizja i misja rozwoju;
- III. Cele strategiczne, operacyjne oraz kierunki działań;
- IV. Model struktury funkcjonalno-przestrzennej;
- V. Obszary strategicznej interwencji;
- VI. System realizacji strategii;
- VII. Monitoring, ewaluacja i aktualizacja strategii;
- VIII. Potencjalne źródła finansowania;
- IX. Wnioski/uwagi.

Tabela 1. Podsumowanie wprowadzonych zmian do dokumentu w wyniku konsultacji społecznych

Lp.	Instytucja zgłaszająca	Lokalizacja w dokumencie	Treść wniosku	Stanowisko
1		Strona 26; Rozdział: „Model struktury funkcjonalno-przestrzennej gminy”; akapit 7.	Informacje o granicach naturalnych gminy nie są precyzyjne np.: „Jej zachodnia część wyznaczona jest rzeką Pustynką”. Proponuje się zmianę całego akapitu, w tym zapis dotyczący rzeki Pustynki, która stanowi północno-zachodnią granicę gminy od jej ujścia do jeziora Łebsko do wsi Choćmirówko. Wzdłuż zachodniej granicy przebiega dolina rzeki Brodniczki.	Zmieniono opis zgodnie z wniesioną uwagą.
2	<p style="text-align: center;"><b>Państwowe Gospodarstwo Wodne Wody Polskie Regionalny Zarząd Gospodarki Wodnej w Gdańsku</b></p>	Strona 27; IIIA Podstrefa Wschodnia (Dolina Łeby) oraz IIIB Podstrefa Północna (Słowiński Park Narodowy wraz z otoczeniem)	W opisach podstref IIIA i IIIB należy wprowadzić informacje o występujących w zasięgu tych podstref obszarach szczególnego zagrożenia powodzią, występujących na terenie gminy, wyznaczonych na podstawie obowiązujących map zagrożenia i ryzyka powodziowego (dostępnych na stronie <a href="https://mapy.isok.gov.pl">https://mapy.isok.gov.pl</a> ). Wskazane jest zamieszczenie dodatkowej mapy przedstawiającej zasięg obszarów szczególnego zagrożenia powodzią na terenie gminy. Dodatkowo należy zamieścić informację o ograniczeniach w zagospodarowaniu tych obszarów, wynikających z obowiązującej ustawy Prawo wodne.	Na podstawie obowiązujących map zagrożenia i ryzyka powodziowego (dostępnych na stronie <a href="https://mapy.isok.gov.pl">https://mapy.isok.gov.pl</a> ) w gminie Głównicyce występują: <ul style="list-style-type: none"> <li>• obszary, na których prawdopodobieństwo wystąpienia powodzi jest średnie i wynosi 1% (rysunek1_powodz_v1). Należą do nich: <ul style="list-style-type: none"> <li>- północno-wschodnie tereny gminy wzdłuż rzeki Łeby,</li> <li>- tereny nad brzegiem jeziora Sarbsko w północnej części,</li> <li>- tereny wzdłuż rzeki Pustynki w północno-zachodniej części gminy,</li> <li>- tereny wzdłuż rzeki Łupawy w południowo-zachodniej części gminy.</li> </ul> </li> <li>• obszary, na których prawdopodobieństwo wystąpienia powodzi jest wysokie i wynosi 10% (rysunek2_powodz_v2)</li> </ul>

RAPORT Z KONSULTACJI SPOŁECZNYCH PROJEKTU STRATEGII ROZWOJU GMINY GŁÓWCZYCE NA LATA 2022 - 2030

				<p>Należą do nich:</p> <ul style="list-style-type: none"> <li>- północno-wschodnie tereny gminy wzdłuż rzeki Łęby,</li> <li>- tereny wzdłuż rzeki Łupawy w południowo-zachodniej części gminy.</li> </ul> <p>Do wyżej wyznaczonych obszarów określono czynności zakazane, które wynikają z ustawy Prawo wodne. Przypisano je do odpowiednich podstref.</p>
3		<p>Strona 28; „Rysunek 8. Gmina Główczyce – uwarunkowania przyrodnicze”</p>	<p>Na rysunku nie został oznaczony obszar siedliskowy „Dolina Łupawy”. Proponuje się uzupełnienie rysunku o kontur obszaru siedliskowego „Dolina Łupawy”.</p>	<p>Uwzględniono dodatkową mapę przedstawiającą formy ochrony przyrody, w tym również obszar siedliskowy „Dolina Łupawy”.</p> <p>Uwagę zrealizowano na dodatkowej mapie w celu zachowania czytelności opracowania.</p>
4		<p>Strona 30; „Charakterystyka stref przestrzenno-funkcjonalnych w gminie Główczyce:”</p>	<p>W opisie pojawia się kilkakrotnie zapis: „droga wojewódzka nr 213 o relacji Puck – Słupsk” w rzeczywistości nazwa drogi w wykazie Zarządu Dróg Wojewódzkich w Gdańsku brzmi: „Słupsk-Wicko- Żelazno-Sulicice-Celbowo”.</p> <p>Proponuje się zmianę zapisu na następujący: „droga wojewódzka nr 213 o relacji Puck – Celbowo”.</p>	<p>Uwagę uwzględniono. Poprawiono opisy.</p>



RAPORT Z KONSULTACJI SPOŁECZNYCH PROJEKTU STRATEGII ROZWOJU GMINY GŁÓWCZYCE NA LATA 2022 - 2030

5		Strona 30; <i>„Charakterystyka stref przestrzenno-funkcjonalnych w gminie Główczyce:”</i> ; <i>„II Strefa Centralna – rolnicza”</i> .	W opisie podano informację: <i>„Przez strefę przepływają rzeki: Warblinka, Struga Klęcińska i Skórzynka.”</i> Ze względu na fakt, iż rzeka Warblinka stanowi dopływ cieku: Główczycki Strumień, który przepływa przez same Główczyce proponuje się uzupełnienie zapisu o ten ciek. Proponuje się zmianę zapisu na następujący: <i>„Przez strefę przepływają rzeki: Warblinka, Główczycki Strumień, Struga Klęcińska i Skórzynka.”</i>	Uwagę uwzględniono. Poprawiono opis.
6		Strona 31; <i>„Charakterystyka stref przestrzenno-funkcjonalnych w gminie Główczyce:”</i> ; <i>„III Strefa Północno-Wschodnia zrównoważonego rozwoju i ochrony przyrody”</i> .	Opis położenia strefy północnej nie wskazuje wszystkich granic tego obszaru. Proponuje się zapis uzupełniający opis o fakt, iż strefa północna pokrywa się z obszarem z otuliną Słowińskiego Parku Narodowego.	Uwagę uwzględniono. Poprawiono opis.
7		Strona 33; <i>Charakterystyka stref przestrzenno-funkcjonalnych w gminie Główczyce:”</i> ; <i>„III A Podstrefa Wschodnia (Dolina Łęby)”</i> .	Zawarty zapis: <i>„Niegospodarowanie terenów zagrożonych powodzią”</i> wymaga korekty i doprecyzowania. Proponuje się zapis: Na terenie obszarów szczególnego zagrożenia powodzią obowiązują ograniczenia w zagospodarowaniu, wynikające z obowiązującej ustawy Prawo wodne.	Uwagę uwzględniono. Poprawiono zapis.

RAPORT Z KONSULTACJI SPOŁECZNYCH PROJEKTU STRATEGII ROZWOJU GMINY GŁÓWCZYCE NA LATA 2022 - 2030

8		Strona 34; „III B Podstrefa Północna (Słowiński Park Narodowy wraz z otoczeniem)”; punkt 1.	W zapisie został „ucięty” fragment słowa „Słowińskiego” jest „ńskiego”. Proponuje się uzupełnienie ww. zapisu. Ponadto należy wprowadzić zapis o występujących na terenie podstrefy obszarach szczególnego zagrożenia powodzią oraz o obowiązujących ograniczeniach w zagospodarowaniu tych obszarów, wynikających z obowiązującej ustawy Prawo wodne.	Uwagę uzupełniono. Uzupełniono opis.  Uzupełniono również zapisy o występujących na terenie strefy obszarach szczególnego zagrożenia powodzią. Wskazano na ograniczenia w gospodarowaniu tych obszarów, które wynikają z obowiązującej ustawy Prawo wodne.
9	<b>Autokorekta</b>	Strona 59: Tabela 10. Założenia inwestycyjne Gminy Główczyce na lata 2021 -2023	W tabeli należy uaktualnić planowane do realizacji inwestycje o projekt pn. „Przebudowa dróg gminnych w Główczykach- ulice: Lipowa, Świerkowa, Brzozowa, Klonowa, Ogrodowa, Owocowa, Jarzębinowa, Kwiatowa.” na który przyznano środki z Programu Inwestycji Strategicznych.	W tabeli uwzględniono przedsięwzięcie.
10	<b>Gmina Nowa Wieś Lęborska</b>	Strona 21 – 22	Dodać kierunek działań – współpraca międzygminna w kontekście rozwoju turystyki aktywnej i agroturystyki tj. tworzenia szlaków turystycznych (np. pieszych, rowerowych, konnych, wodnych), wspólnej bazy podmiotów agroturystycznych, organizacja wspólnych wydarzeń promujących turystykę na terenach gmin wiejskich, itp.	Uwzględniono uwagę. Dodano nowy kierunek działań wraz ze wskaźnikiem jego monitorowania.

## Badanie ankietowe

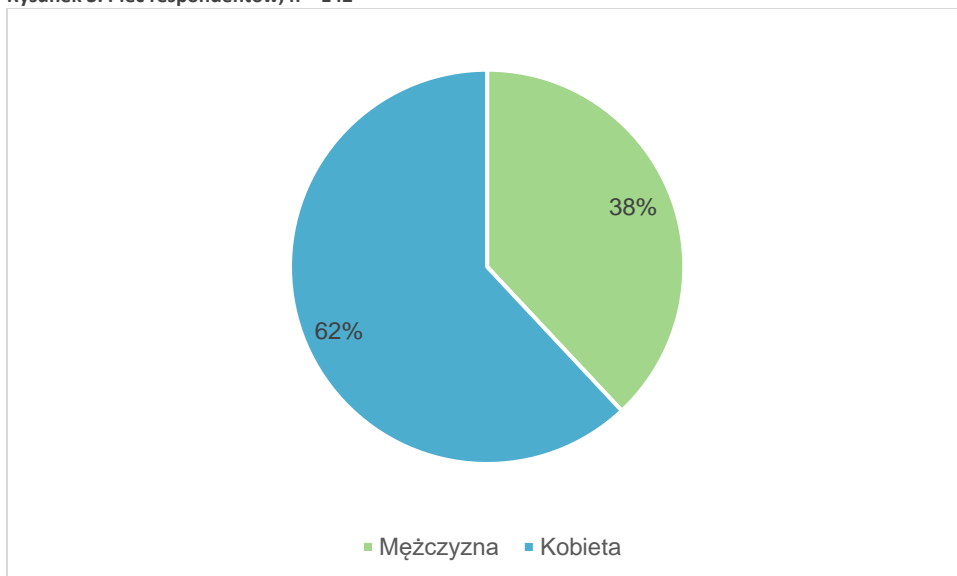
W ramach opracowywania Strategii Rozwoju Gminy Główczyce na lata 2022 – 2030 zrealizowano badanie ankietowe w formie CAWI. Badanie zostało przeprowadzone w dniach od 22 marca 2021 roku do 30 marca 2021 roku. Przedmiotowa forma partycypacji społecznej pozwoliła zespołowi opracowującemu dokument zdefiniować kierunki działań rozwojowych, które odpowiadają faktycznemu zapotrzebowaniu lokalnej społeczności. W niniejszym raporcie nie przedstawiono poszczególnych propozycji, które zgłoszono w badaniu. Ich wyniki odwzorowane zostały w już zdefiniowanych kierunkach działań, przedstawionych na końcu raportu.

Wyniki z badania wykorzystano ponadto w diagnozie sytuacji społecznej, gospodarczej i przestrzennej oraz w procesie modelowania struktury funkcjonalno-przestrzennej gminy.

Poniżej przedstawiono wyniki z przeprowadzonego badania ankietowego.

W badaniu ankietowym uczestniczyło 142 respondentów. Większość z nich stanowiły kobiety (62% ogółu respondentów). Największą grupą osób biorących udział w badaniu byli mieszkańcy sołectwa Główczyce (ok. 30% ogółu respondentów).

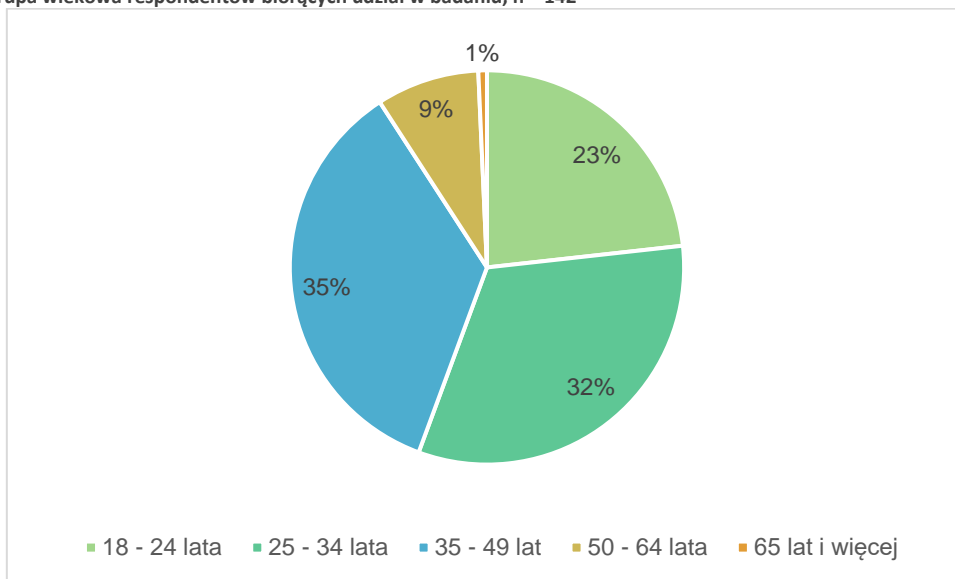
Rysunek 3. Płeć respondentów, n = 142



Źródło: opracowano na podstawie badania CATI

Dominującą grupą respondentów biorących udział w badaniu były osoby do 35 roku życia (55% ogółu ankietowanych). Bardzo licznie reprezentowana była również grupa osób w wieku od 35 do 49 lat (35% ogółu ankietowanych). Najmniej licznie reprezentowane były osoby powyżej 50 roku życia (10% ogółu ankietowanych).

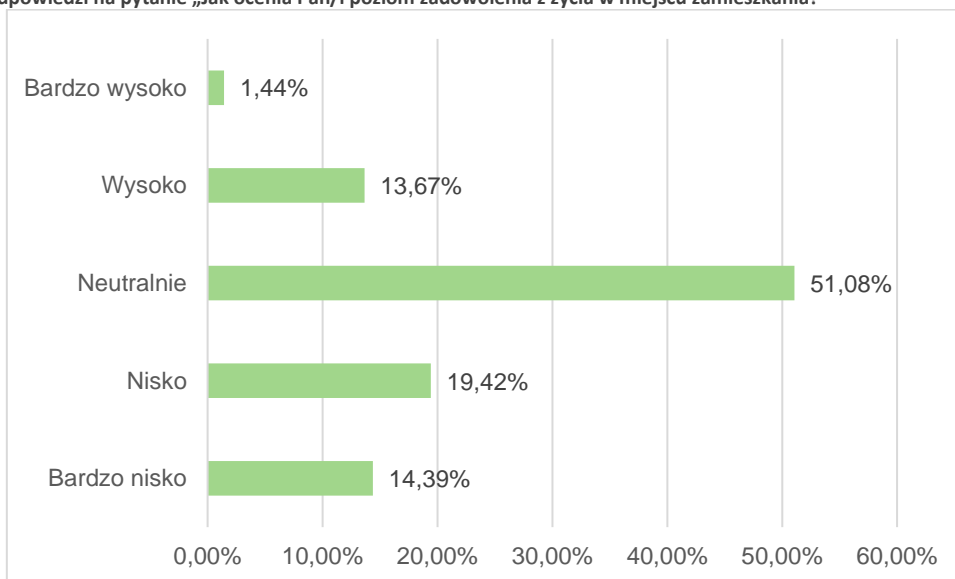
Rysunek 4. Grupa wiekowa respondentów biorących udział w badaniu, n = 142



Źródło: opracowano na podstawie badania CATI

W głównej części badania poproszono respondentów przede wszystkim o ogólną ocenę zadowolenia z życia w miejscu zamieszkania. Dominowały głosy o tym, że żyje się neutralnie.

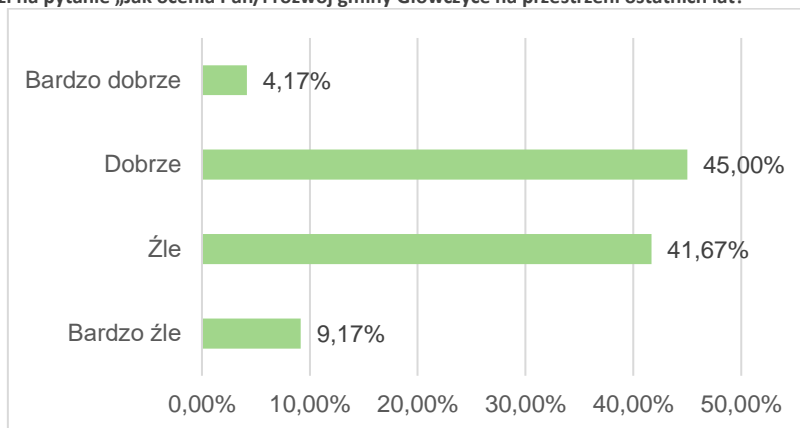
Rysunek 5. Odpowiedzi na pytanie „Jak ocenia Pan/i poziom zadowolenia z życia w miejscu zamieszkania?”



Źródło: opracowano na podstawie badania CATI

Drugie pytanie o ogólną sytuację gminy dotyczyło oceny zmian postępujących w ostatnich latach. Głosy między ocenami pozytywnymi i negatywnymi rozłożyły się mniej więcej po połowie.

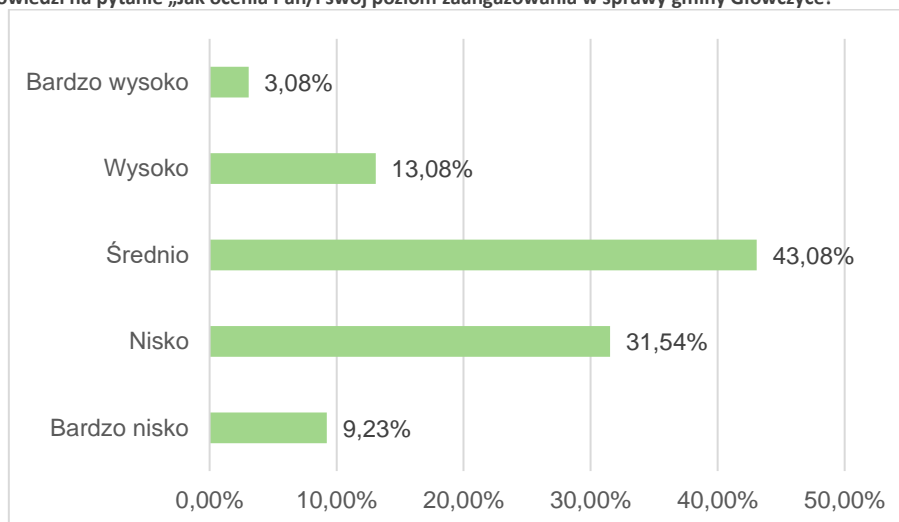
Rysunek 6. Odpowiedzi na pytanie „Jak ocenia Pan/i rozwój gminy Główczyce na przestrzeni ostatnich lat?”



Źródło: opracowano na podstawie badania CATI

Respondentów poproszono o wskazanie stopnia ich zaangażowania w sprawy gminy. Większość z nich przyznała, że raczej nie angażuje się w sprawy związane z funkcjonowaniem i rozwojem gminy.

Rysunek 7. Odpowiedzi na pytanie „Jak ocenia Pan/i swój poziom zaangażowania w sprawy gminy Główczyce?”



Źródło: opracowano na podstawie badania CATI

W dalszej kolejności poproszono respondentów o wskazanie sposobu w jaki angażują się w sprawy gminy. Większość z respondentów wskazała, że realizuje następujące czynności:

- Śledzi oficjalne informacje przekazywane przez Urząd Gminy (np. strona internetowa, tablica ogłoszeń, Biuletyn Informacji Publicznej);
- Obserwuje/czyta/słucha lokalne media;
- Uczestniczy w wyborach do lokalnego samorządu;
- Uczestniczy w wydarzeniach organizowanych na terenie gminy.

W kolejnym bloku pytań zwrócono uwagę respondentów na poziom zaspokojenia ich potrzeb w kwestiach związanych ze **sferą społeczną**. Pozytywnie oceniono następujące aspekty funkcjonowania gminy:

- Pomoc społeczną;
- Dostęp do sklepów i usług;
- Poziom bezpieczeństwa publicznego;
- Jakość oświaty;
- Dostęp do kultury.

Neutralnie:

- Dostęp do rekreacji i wypoczynku;
- Jakość komunikacji publicznej;
- Dostęp do opieki medycznej;
- Jakość oferty kierowanej do osób starszych.

Negatywnie:

- Łatwość znalezienia pracy;
- Możliwość rozwoju zainteresowań;
- Możliwość rozwoju kompetencji zawodowych.

Blok związany ze sferą społeczną został zamknięty prośbą kierowaną do respondentów o wskazanie najbardziej uciążliwych zjawisk w ich miejscu zamieszkania. Najczęściej wskazywanymi odpowiedziami były: starzenie się społeczeństwa, alkoholizm, bezrobocie i wandalizm mienia publicznego.

W dalszej części badania zwrócono uwagę respondentów na poziom zaspokojenia ich potrzeb w kwestiach związanych z **zagospodarowaniem przestrzennym**. Pozytywnie oceniono następujące aspekty funkcjonowania gminy:

- Jakość procesu odbioru odpadów;
- Czystość przestrzeni publicznej.

Neutralnie:

- Dostęp do terenów rekreacyjnych i wypoczynkowych;
- Dbłość o tereny zielone;
- Estetyka budynków i przestrzeni publicznych.

Negatywnie:

- Jakość infrastruktury turystycznej;
- Skomunikowanie gminy z innymi gminami;
- Jakość ścieżek turystycznych.

Trzeci blok pytań dotyczył **sfery technicznej**. Zwrócono w nim uwagę respondentów na poziom zaspokojenia ich potrzeb w kwestiach związanych z infrastrukturą techniczną. Pozytywnie oceniono następujące aspekty funkcjonowania gminy:

- Jakość infrastruktury komunalnej;
- Dostęp do sieci internetowej.

Neutralnie:

- Oświetlenie przy drogach;
- Dostosowanie urzędu do potrzeb osób niepełnosprawnych.

Negatywnie:

- Jakość dróg;
- Stan techniczny chodników;
- Dostęp do infrastruktury gazowej.

W ostatnim bloku pytań poproszono respondentów o ocenę **aspektów środowiskowych** związanych z zamieszkiwaniem na terenie gminy. Pozytywnie oceniono następujące aspekty funkcjonowania gminy:

- Jakość powietrza;
- Poziom hałasu;
- Gotowość mieszkańców do segregacji odpadów;
- Czystość terenów zielonych;
- Poziom edukacji ekologicznej.

Neutralnie:

- Możliwość spędzania czasu na terenach rekreacyjnych i sportowych.

Negatywnie:

- Czystość zbiorników wodnych.

Badanie ankietowe zakończono pytaniem podsumowującym, które dotyczyło wskazania priorytetu w dalszym rozwoju gminy. Priorytet potrzeby podejmowania działań został wskazany poniżej:

- I. Poprawa jakości dróg i chodników;
- II. Ułatwienie możliwości uprawiania sportu i rekreacji;
- III. Poprawa stanu terenów rekreacyjnych;
- IV. Utrzymanie porządku w przestrzeni publicznej;
- V. Urozmaicenie oferty instytucji kultury;
- VI. Poprawa stanu wodociągów i kanalizacji;
- VII. Poprawa dostępu do oświaty i opieki przedszkolnej;
- VIII. Poprawa poziomu bezpieczeństwa publicznego;
- IX. Poprawa dostępu do pomocy społecznej;
- X. Wspieranie organizacji pozarządowych i społecznych.

Zgodnie ze wstępem do opisu badania ankietowego, propozycje złożone przez mieszkańców gminy umożliwiły zespołowi opracowującemu zdefiniować główne kierunki rozwoju. Wskazano je poniżej:

**Sfera społeczna:**

- Powstanie nowych przestrzeni zielonych służących rekreacji.
- Budowa świetlic wiejskich.
- Rozbudowa infrastruktury sportowej.
- Budowa miejsc rozrywki dla młodzieży.
- Budowa i rozbudowa placów zabaw.
- Rozbudowa infrastruktury żłobkowej.
- Rozbudowa infrastruktury przedszkolnej.
- Budowa świetlic wiejskich.
- Budowa infrastruktury towarzyszącej (sportowo-rekreacyjnej).
- Budowa kompleksu przedszkolno-szkolnego.
- Uruchomienie i rozwijanie działalności środowiskowego domu samopomocy.
- Organizacja programów profilaktyczno-zdrowotnych.



- Informatyzacja usług publicznych.
- Dostosowanie budynków użyteczności publicznej do wymagań osób niepełnosprawnych.
- Organizacja cyklicznych wydarzeń o lokalnym charakterze.
- Kreowanie postaw proobywatelskich.
- Wspieranie organizacji pozarządowych.
- Intensyfikacja współpracy z sąsiednimi jednostkami samorządu terytorialnego.

#### **Sfera gospodarcza:**

- Wspieranie rozwoju komercyjnej działalności turystycznej w gminie.
- Powstanie nowych przestrzeni zielonych służących rekreacji.
- Nawiązanie współpracy ze Słowińskim Parkiem Narodowym w zakresie rozwoju oferty turystycznej.
- Współpraca międzygminna w kontekście rozwoju turystyki aktywnej i agroturystyki.
- Rozbudowa infrastruktury służącej świadczeniu nowoczesnych usług szerokopasmowych.
- Organizacja cyklicznych wydarzeń o charakterze lokalnym i ponadlokalnym.
- Opracowanie i wdrożenie planu promocji gminy.
- Weryfikacja stanu infrastruktury turystycznej na terenie gminy i stworzenie folderu z dostępnymi atrakcjami.
- Promocja na targach turystycznych.
- Promocja gminy poprzez wspieranie klubów i wydarzeń sportowych.
- Intensyfikacja działań promocyjnych w mediach społecznościowych.
- Intensyfikacja działań w zakresie rozwoju przestrzennego gminy.
- Wydawanie zezwoleń na powstanie zakładów produkcyjnych na obszarach do tego przeznaczonych.
- Przygotowanie terenów pod budownictwo mieszkaniowe.
- Przygotowanie terenów pod infrastrukturę turystyczną i lotniskową.
- Promocja terenów przeznaczonych pod inwestycje.

#### **Sfera przestrzenna:**

- Rozbudowa infrastruktury drogowej.
- Modernizacja i remont infrastruktury drogowej.
- Współpraca z operatorami transportowymi w zakresie zwiększenia dostępności do komunikacji publicznej.
- Budowa nowych ciągów pieszych.
- Remont ciągów pieszych.
- Budowa ścieżek rowerowych.
- Budowa oświetlenia drogowego.
- Budowa i remont infrastruktury kanalizacyjnej.
- Budowa i remont infrastruktury wodociągowej.
- Rozbudowa zaplecza sanitarnego wokół budynków i terenów publicznych.
- Rozbudowa infrastruktury służącej świadczeniu nowoczesnych usług szerokopasmowych.
- Wsparcie samorządu w procesie pozyskiwania finansowania na wymianę systemów grzewczych.
- Edukacja ekologiczna mieszkańców.
- Promocja stosowania odnawialnych źródeł energii.
- Usuwanie wyrobów zawierających azbest.
- Restrukturyzacja systemu odbioru odpadów.