


RAPORT Z KONSULTACJI
SPOŁECZNYCH PROJEKTU
UCHWAŁY W SPRAWIE
WYZNACZENIA OBSZARU
ZDEGRADOWANEGO I OBSZARU
REWITALIZACJI NA TERENIE GMINY
GŁÓWCZYCE



WPROWADZENIE

Gmina Główczyce prowadzi obecnie działania mające na celu opracowanie Gminnego Obszaru Rewitalizacji. Jednym z etapów niniejszego procesu jest wyznaczenie obszaru zdegradowanego i obszaru rewitalizacji gminy Główczyce.

Podstawą do wyznaczenia obszaru zdegradowanego i obszaru rewitalizacji była Diagnoza obszaru rewitalizacji na potrzeby Gminnego Programu Rewitalizacji Gminy Główczyce.

W skład konsultowanego obszaru rewitalizacji wchodzi następujące tereny gminne: sołectwo Skórzyno, sołectwo Rumsko, sołectwo Klęcino, sołectwo Główczyce oraz Osiedle Główczyce (ul. Na Wzgórzu). Obszar rewitalizacji zamieszkuje 2 513 mieszkańców, co stanowi 28,64% ogółu mieszkańców gminy. Powierzchnia wynosi zaś 3 915 ha, co stanowi blisko 12,15% obszaru gminy Główczyce.

PRZEDMIOT I CEL KONSULTACJI

Konsultacje społeczne dotyczą kwestii wyznaczenia obszaru zdegradowanego i rewitalizacji na terenie Gminy Główczyce. Przedmiotem konsultacji był projekt Uchwały w sprawie wyznaczenia obszaru zdegradowanego i obszaru rewitalizacji na terenie Gminy Główczyce.

Konsultacje społeczne zostały przeprowadzone w celu poznania opinii, zebrania uwag i propozycji zmian w zakresie propozycji obszaru zdegradowanego i rewitalizacji na terenie Gminy Główczyce.

PODSTAWA PRAWNA

Art. 6, art. 8 i art. 11 ustawy o rewitalizacji z dnia 9 października 2015 r. (tj. Dz.U.2021.485 tj.)

Art. 5 ustawy z dnia 8 marca 1990 r. o samorządzie gminnym (tj. Dz. U. z 2021 r. poz. 1372, 1834.)

PODMIOTY I OSOBY UPRAWNIONE DO UCZESTNICTWA W KONSULTACJACH SPOŁECZNYCH

Zgodnie z art. 2 pkt 2. Ustawy o rewitalizacji z dnia 9 października 2015 r. (Dz. U. z 2021 r. poz. 485) podmiotami uprawnionymi do uczestnictwa w przedmiotowych konsultacjach społecznych byli interesariusze rewitalizacji, tj.:

- 1) Mieszkańcy obszaru rewitalizacji oraz właściciele, użytkownicy wiczyści nieruchomości i podmioty zarządzające nieruchomościami znajdującymi się na tym obszarze, w tym spółdzielnie mieszkaniowe, wspólnoty mieszkaniowe, społeczne inicjatywy mieszkaniowe i towarzystwa budownictwa społecznego;
- 2) Mieszkańcy gminy inni niż wymienieni w pkt 1;
- 3) Podmioty prowadzące lub zamierzające prowadzić na obszarze gminy działalność gospodarczą;
- 4) Podmioty prowadzące lub zamierzające prowadzić na obszarze gminy działalność społeczną, w tym organizacje pozarządowe i grupy nieformalne;
- 5) Jednostki samorządu terytorialnego i ich jednostki organizacyjne;
- 6) Organy władzy publicznej;
- 7) Podmioty, inne niż wymienione w pkt 6, realizujące na obszarze rewitalizacji uprawnienia Skarbu Państwa.

CZAS TRWANIA KONSULTACJI

Konsultacje zostały przeprowadzone w okresie od dnia 2 listopada 2021 roku do dnia 3 grudnia 2021 roku.

Zgodnie z regulacjami prawnymi, konsultacje zostały ogłoszone w terminie minimum 7 dni przed ich rozpoczęciem.

Rysunek 1. Informacja o ogłoszeniu konsultacji społecznych

AKTUALNOŚCI

KONSULTACJE SPOŁECZNE PROJEKTU UCHWAŁY W SPRAWIE WYZNACZENIA OBSZARU ZDEGRADOWANEGO I OBSZARU REWITALIZACJI NA TERENIE GMINY GŁÓWCZYCE

Data: 25 października 2021
Kategoria: Aktualności

Szanowni Państwo,

Uprzejmie informujemy, że od dnia 2 listopada 2021 roku do dnia 3 grudnia 2021 roku prowadzone będą konsultacje społeczne projektu uchwały w sprawie wyznaczenia obszaru zdegradowanego i obszaru rewitalizacji w Gminie Główczyce.

Wszelkie informacje oraz załączniki dostępne są na stronie Biuletynu Informacji Publicznej Urzędu Gminy Główczyce ([kliknij w tekst, aby przejść do artykułu](#)).

Źródło: strona internetowa Urzędu Gminy Główczyce

FORMA I TRYB KONSULTACJI

Konsultacje zostały przeprowadzone w formie:

- 1) Zbierania uwag w postaci papierowej lub elektronicznej poprzez wypełnienie formularza dostępnego w Urzędzie Gminy Główczyce (Punkt Obsługi Interesanta, pokój nr 7) lub na stronie <https://glowczyce.dt.pl/> oraz złożenie go w siedzibie Urzędu Gminy, lub wystanie na adres email: ug@glowczyce.pl;
- 2) Organizacji spotkania konsultacyjnego, które odbyło się w okresie realizacji konsultacji społecznych, tj. 16 listopada 2021 roku. Spotkanie zostało zorganizowane w budynku Gminnego Ośrodka Kultury w Główczykach w ramach połączonych Komisji Rady Gminy Główczyce. W spotkaniu uczestniczyło 15 osób.
- 3) Składania uwag w formie ustnej, w ramach których interesariusze mogli wnieść swoje uwagi; uwagi w formie ustnej można było zgłosić w czasie trwania spotkania konsultacyjnego lub podczas godzin pracy Urzędu u Sekretarza Gminy Główczyce, w pokoju nr 7a.

Interesariusze rewitalizacji posiadali pełny dostęp do konsultowanych społecznie materiałów i treści. Poniżej znajduje się zrzut ekranu z Biuletynu Informacji Publicznej Urzędu Gminy Główczyce.

Rysunek 2. Zestawienie konsultowanych społecznie materiałów

Konsultacje społeczne projektu uchwały w sprawie wyznaczenia obszaru zdegradowanego i obszaru rewitalizacji na terenie Gminy Główczyce

▶  [Informacja](#)
(48 KB)

Wytworzył:

Udostępnił: Cichocki Paweł (2021-10-25 12:27:14)

Ostatnio zmodyfikował:

▶  [Zarządzenie w sprawie przeprowadzenia konsultacji z mieszkańcami gminy Główczyce projektu uchwały w sprawie wyznaczenia obszaru zdegradowanego i obszaru rewitalizacji w Gminie Główczyce](#)
(101 KB)

Wytworzył:

Udostępnił: Cichocki Paweł (2021-10-25 12:27:09)

Ostatnio zmodyfikował:


▶  [Projekt uchwały Rady Gminy w sprawie wyznaczenia obszaru zdegradowanego i obszaru rewitalizacji](#)
(29 KB)

Wytworzył:

Udostępnił: Cichocki Paweł (2021-10-25 12:27:10)

Ostatnio zmodyfikował:


▶ [Mapa obszaru rewitalizacji – załącznik do projektu uchwały](#)

▶  [Diagnoza obszaru rewitalizacji na potrzeby Gminnego Programu Rewitalizacji – załącznik do projektu uchwały](#)
(1 MB)

Wytworzył:

Udostępnił: Cichocki Paweł (2021-10-25 12:27:13)

Ostatnio zmodyfikował:

▶  [Formularz uwag](#)
(41 KB)

Wytworzył:

Udostępnił: Cichocki Paweł (2021-10-25 12:27:14)

Ostatnio zmodyfikował:

Źródło: strona internetowa Biuletynu Informacji Publicznej Urzędu Gminy Główczyce

WYNIKI Z KONSULTACJI

W ramach konsultacji społecznych nie wpłynęły żadne uwagi. Zarówno na spotkaniu konsultacyjnym, jak i w ramach możliwości indywidualnego składania uwag (w formie elektronicznej, pisemnej, czy też ustnej) – żaden interesariusz nie zgłosił uwagi.

Rysunek 3. Formularz uwag

Lp.	Osoba/instytucja zgłaszająca	Lokalizacja w dokumencie	Treść wniosku	Stanowisko
1	-	-	-	-
2	-	-	-	-
3	-	-	-	-

Źródło: opracowanie własne

Zgodnie z Zarządzeniem nr 89/2021 Wójta Gminy Główczyce z dnia 25 października 2021 r. w sprawie przeprowadzenia konsultacji z mieszkańcami gminy Główczyce - konsultacje są ważne bez względu na liczbę uczestniczących w nich osób i podmiotów oraz zgłaszanych uwag.

POZOSTAŁE FORMY PARTYCYPACJI SPOŁECZNEJ

W ramach opracowywania Gminnego Programu Rewitalizacji postanowiono włączyć do tego procesu możliwie szeroką rzeszę interesariuszy. W dniach od 22 marca 2021 roku do 30 marca 2021 roku zostało przeprowadzone badanie ankietowe w formie CAWI. Badanie to posłużyło do opracowania zarówno Gminnego Programu Rewitalizacji Gminy Główczyce, jak i Strategii Rozwoju Gminy Główczyce na lata 2022 – 2030.

Niniejsza forma włączenia interesariuszy rewitalizacji do procesu opracowywania Gminnego Programu Rewitalizacji pozwoliła zespołowi opracowującemu dokument zdefiniować:

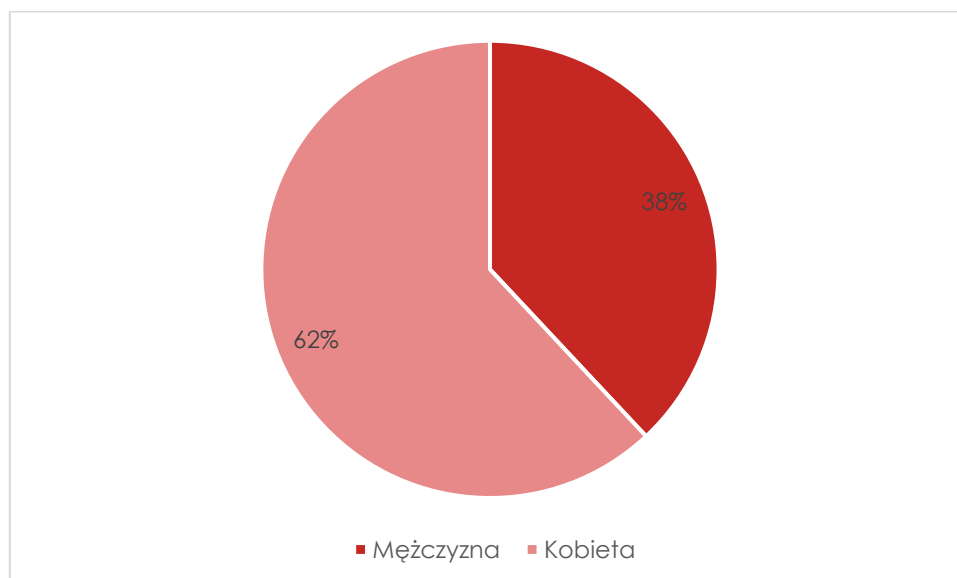
- Zjawiska kryzysowe na poszczególnych terenach gminy,
- Potencjały poszczególnych obszarów gminy,
- Priorytety w zakresie podejmowania działań naprawczych i zaradczych.

Wyniki z badania zostały ujęte zarówno w Diagnozie obszaru rewitalizacji na potrzeby Gminnego Programu Rewitalizacji Gminy Główczyce, jak i samego Gminnego Programu Rewitalizacji Gminy Główczyce.

Wnioski z badania:

W badaniu ankietowym uczestniczyło 142 respondentów. Większość z nich stanowiły kobiety (62% ogółu respondentów). Największą grupą osób biorących udział w badaniu byli mieszkańcy sołectwa Główczyce (ok. 30% ogółu respondentów).

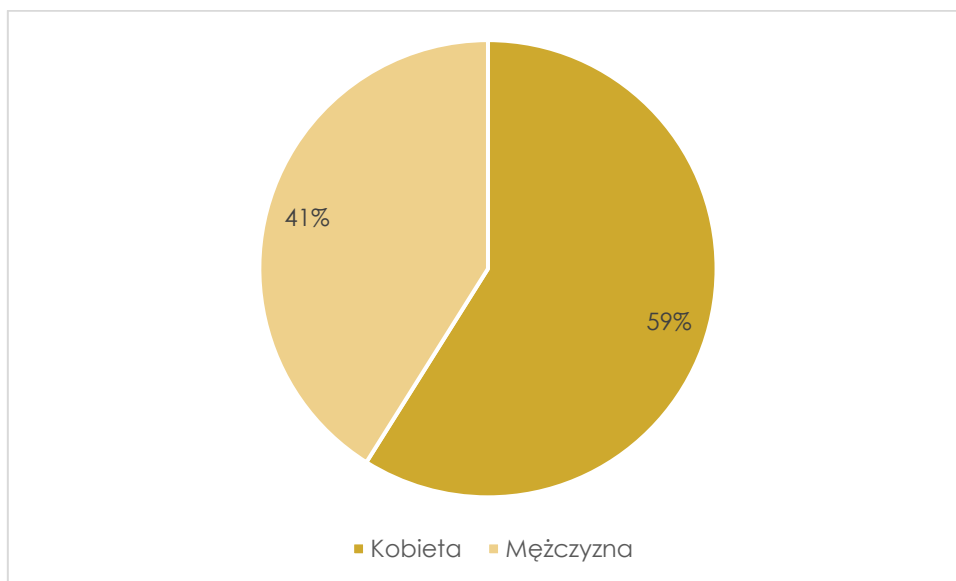
Rysunek 4. Płeć respondentów, n = 142



Źródło: opracowano na podstawie badania CATI

Mieszkańcy obszaru rewitalizacji stanowili blisko 40% osób biorących udział w badaniu ankietowym.

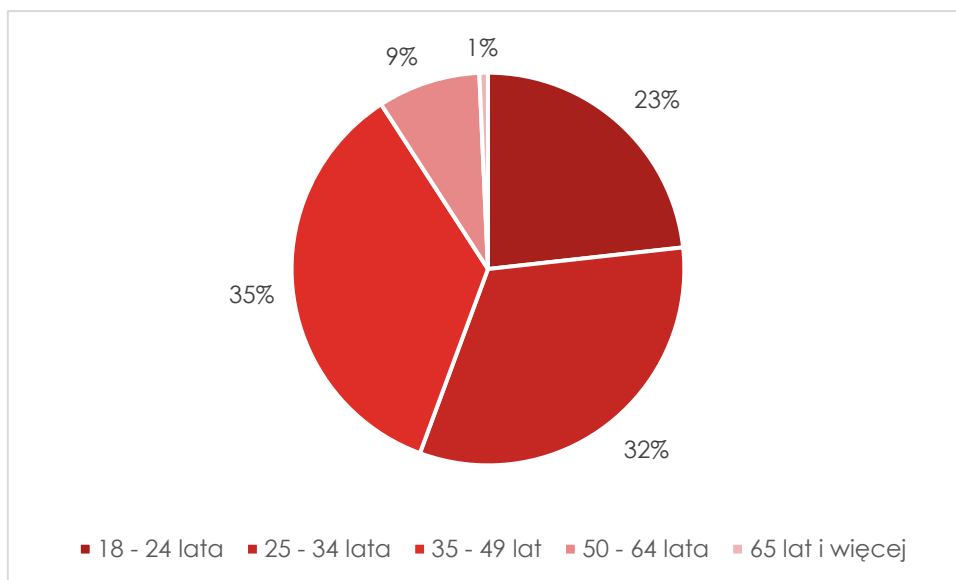
Rysunek 5. Płeć respondentów, mieszkańcy obszaru rewitalizacji n = 56



Źródło: opracowano na podstawie badania CATI

Dominującą grupą respondentów biorących udział w badaniu były osoby do 35 roku życia (55% ogółu ankietowanych). Bardzo licznie reprezentowana była również grupa osób w wieku od 35 do 49 lat (35% ogółu ankietowanych). Najmniej licznie reprezentowane były natomiast osoby powyżej 50 roku życia (10% ogółu ankietowanych).

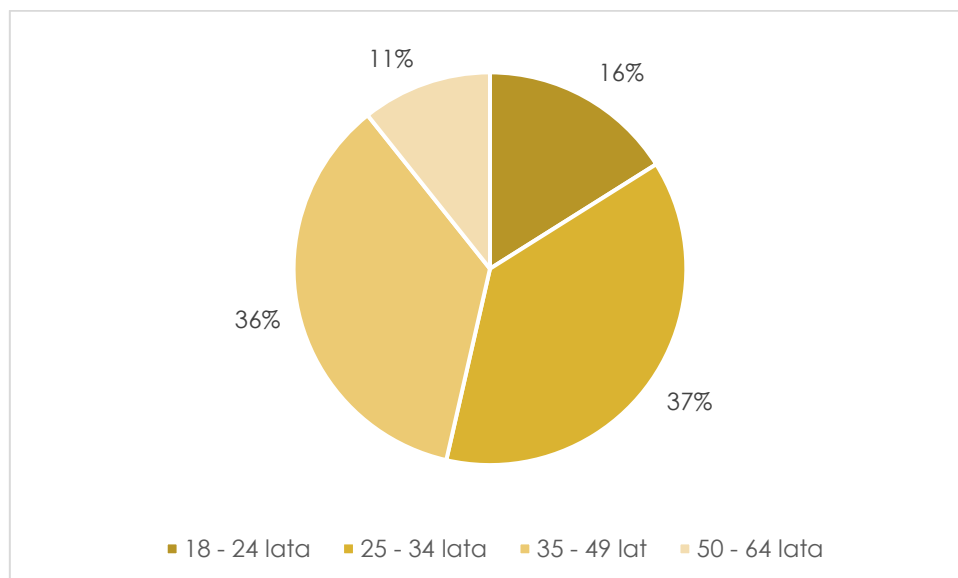
Rysunek 6. Grupa wiekowa respondentów biorących udział w badaniu, n = 142



Źródło: opracowano na podstawie badania CATI

Struktura wiekowa respondentów zamieszkujących obszar rewitalizacji nie różni się znacząco od struktury wiekowej przebadanej populacji.

Rysunek 7. Grupa wiekowa respondentów biorących udział w badaniu, mieszkańcy obszaru rewitalizacji n = 56

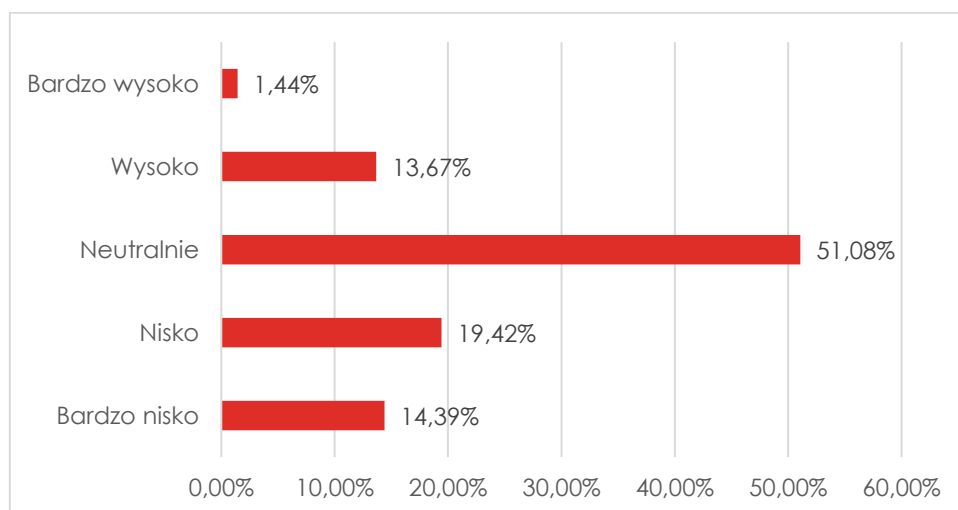


Źródło: opracowano na podstawie badania CATI

W głównej części badania poproszono respondentów przede wszystkim o ogólną ocenę zadowolenia z życia w miejscu zamieszkania. Dominowały głosy o tym, że żyje się neutralnie.

Zwraca się natomiast uwagę, że liczba głosów negatywnych („nisko” i „bardzo nisko” – ok. 34%) jest większa, niż liczba głosów pozytywnych („wysoko” i „bardzo wysoko” – ok. 15%).

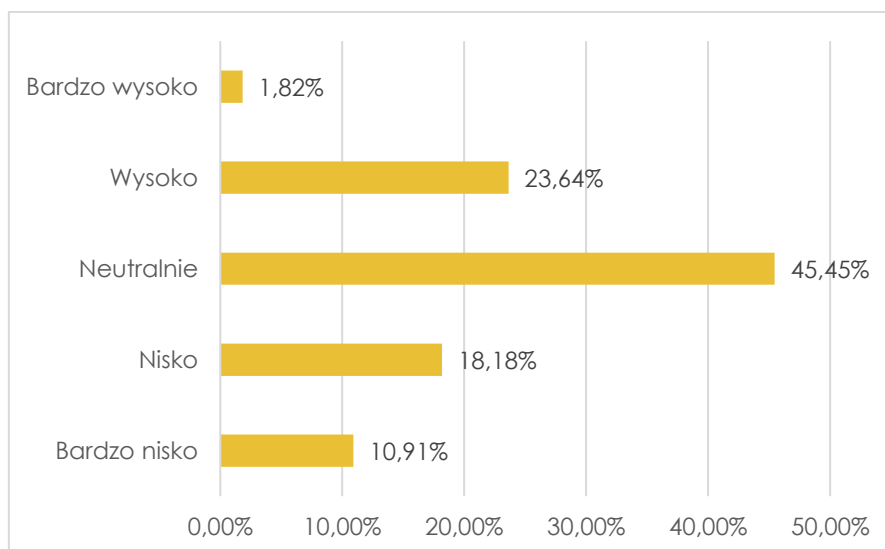
Rysunek 8. Odpowiedzi na pytanie „Jak ocenia Pan/i poziom zadowolenia z życia w miejscu zamieszkania?”, n = 142



Źródło: opracowano na podstawie badania CATI

Głosy osób zamieszkujących obszar rewitalizacji były tożsame z rozkładem głosów całości przebadanej populacji w dziedzinie zadowolenia z życia w miejscu zamieszkania.

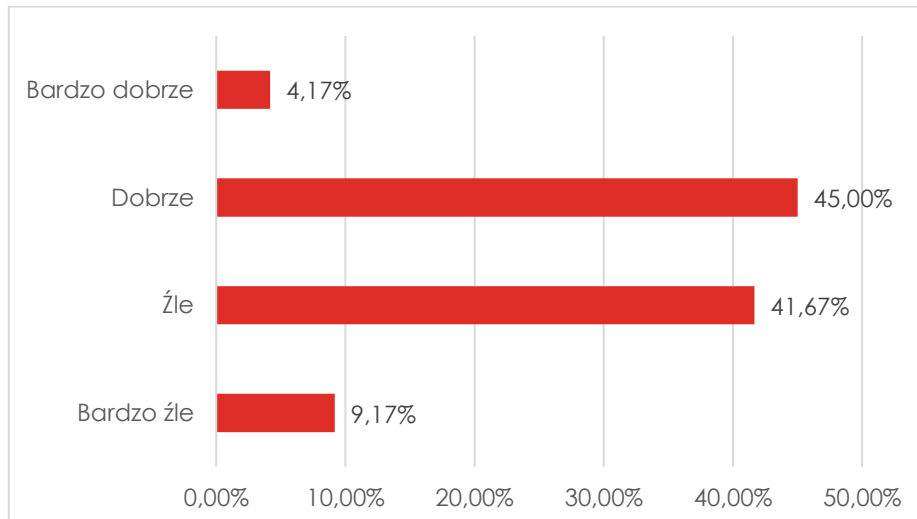
Rysunek 9. Odpowiedzi na pytanie „Jak ocenia Pan/i poziom zadowolenia z życia w miejscu zamieszkania?”, mieszkańcy obszaru rewitalizacji n = 56



Źródło: opracowano na podstawie badania CATI

Drugie pytanie o ogólną sytuację gminy dotyczyło oceny zmian postępujących w ostatnich latach. Głosy między ocenami pozytywnymi i negatywnymi rozłożyły się mniej więcej po połowie.

Rysunek 10. Odpowiedzi na pytanie „Jak ocenia Pan/i rozwój gminy Głównicyce na przestrzeni ostatnich lat?”, n = 142

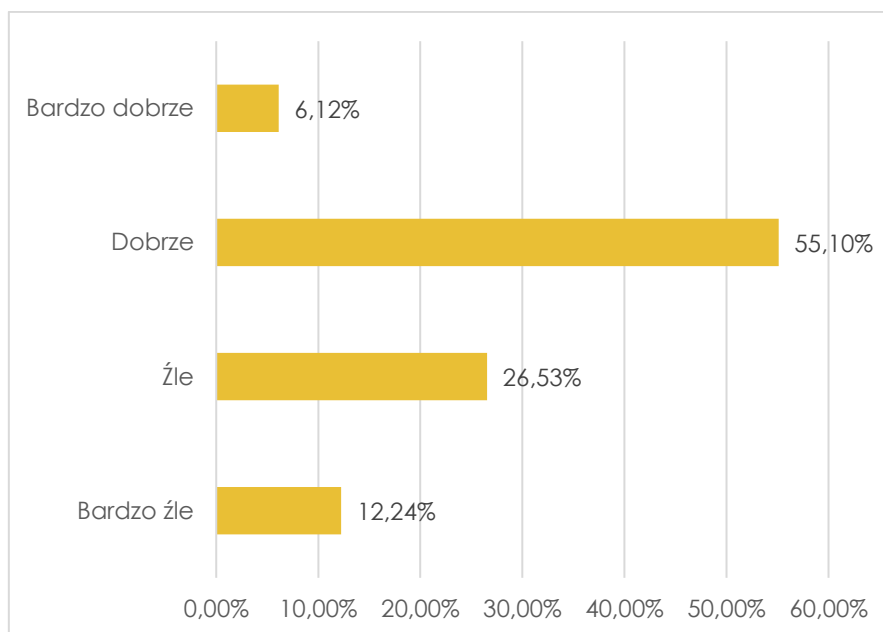


Źródło: opracowano na podstawie badania CATI

Głosy osób zamieszkujących obszar rewitalizacji nieznacznie różniły się od rozkładu głosów całości przebadanej populacji. Przeważały oceny pozytywne w stosunku 60/40 nad wskazaniami negatywnymi.

Niniejsze wskazania oznaczają, że obszar rewitalizacji posiada odpowiedni potencjał do rozwoju, a pomimo realizowanych inwestycji sytuacja na jego obszarze nadal wymaga podejmowania działań naprawczych.

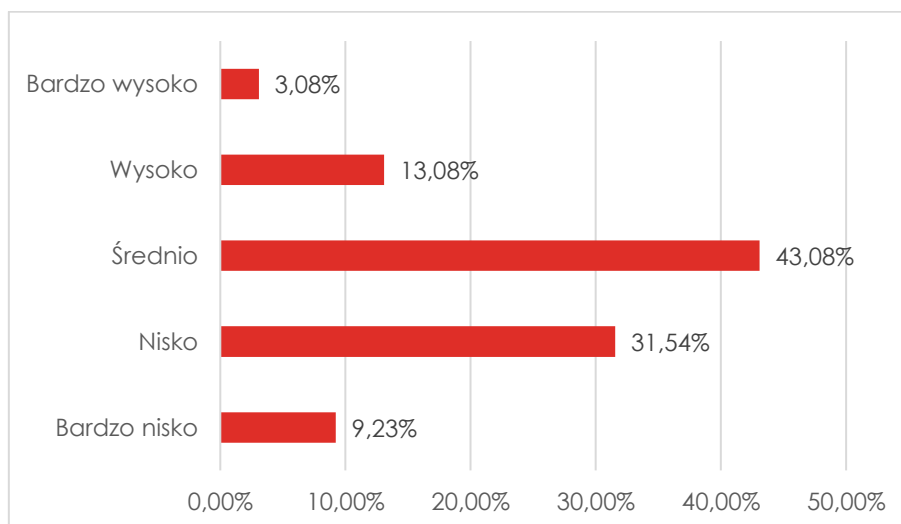
Rysunek 11. Odpowiedzi na pytanie „Jak ocenia Pan/i rozwój gminy Główczyce na przestrzeni ostatnich lat?”, mieszkańcy obszaru rewitalizacji n = 56



Źródło: opracowano na podstawie badania CATI

Respondentów poproszono o wskazanie stopnia ich zaangażowania w sprawy gminy. Większość z nich przyznała, że raczej nie angażuje się w sprawy związane z funkcjonowaniem i rozwojem gminy.

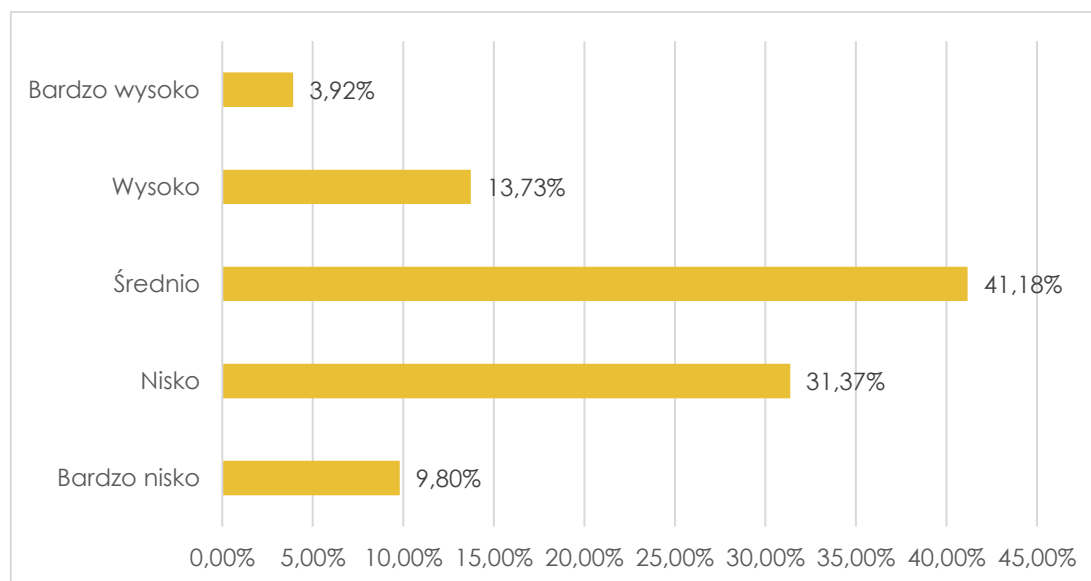
Rysunek 12. Odpowiedzi na pytanie „Jak ocenia Pan/i swój poziom zaangażowania w sprawy gminy Główczyce?”, n = 142



Źródło: opracowano na podstawie badania CATI

W zakresie oceny zaangażowania w sprawy gminy, głosy osób zamieszkujących obszar rewitalizacji były tożsame z rozkładem głosów całości przebadanej populacji.

Rysunek 13. Odpowiedzi na pytanie „Jak ocenia Pan/i swój poziom zaangażowania w sprawy gminy Główczyce?”, mieszkańcy obszaru rewitalizacji n = 56



Źródło: opracowano na podstawie badania CATI

W dalszej kolejności poproszono respondentów o wskazanie sposobu w jaki angażują się w sprawy gminy. Większość z respondentów wskazała, że realizuje następujące czynności:

- Śledzi oficjalne informacje przekazywane przez Urząd Gminy (np. strona internetowa, tablica ogłoszeń, Biuletyn Informacji Publicznej);
- Obserwuje/czyta/słucha lokalne media;
- Uczestniczy w wyborach do lokalnego samorządu;
- Uczestniczy w wydarzeniach organizowanych na terenie gminy.

W kolejnym bloku pytań zwrócono uwagę respondentów na poziom zaspokojenia ich potrzeb w kwestiach związanych ze **sferą społeczną**.

Pozytywnie oceniono następujące aspekty funkcjonowania gminy:

- Pomoc społeczną;
- Dostęp do sklepów i usług;
- Poziom bezpieczeństwa publicznego;
- Jakość oświaty;
- Dostęp do kultury.

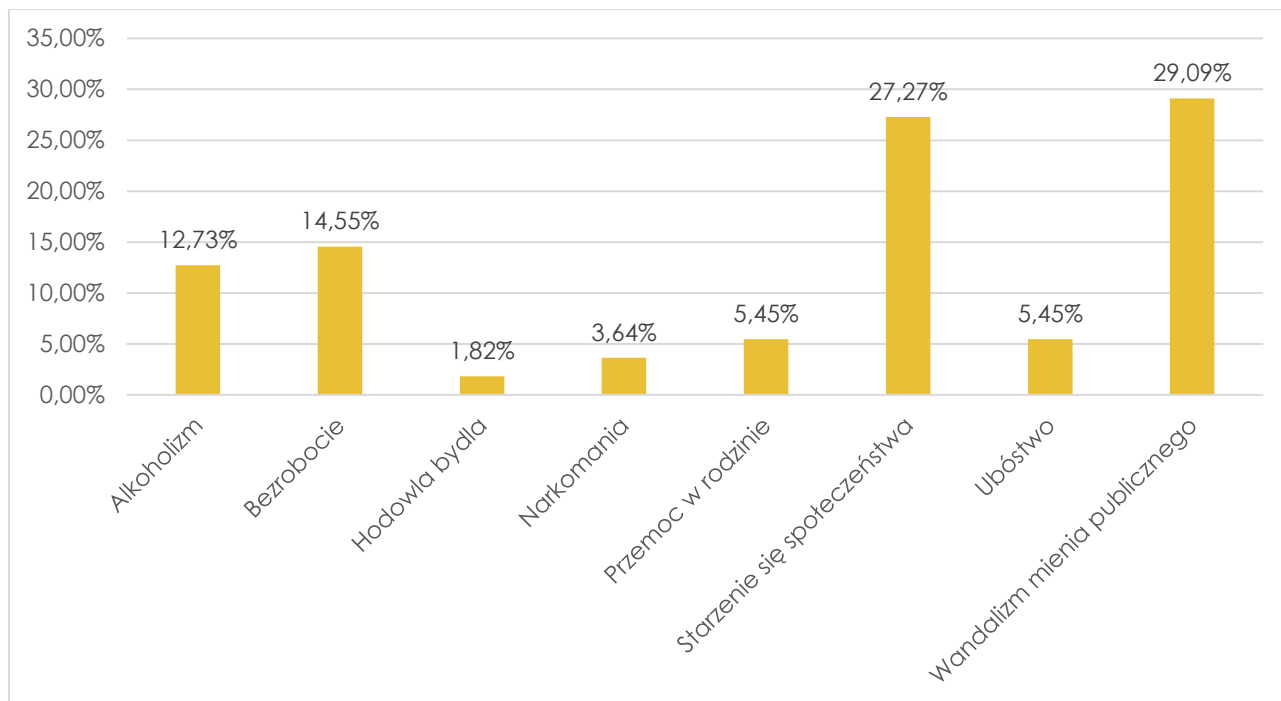
Neutralnie:

- Dostęp do rekreacji i wypoczynku;
- Jakość komunikacji publicznej;
- Dostęp do opieki medycznej;
- Jakość oferty kierowanej do osób starszych.

Negatywnie:

- Łatwość znalezienia pracy;
- Możliwość rozwoju zainteresowań;
- Możliwość rozwoju kompetencji zawodowych.

Rysunek 14. Odpowiedzi na pytanie „Które z poniższych zjawisk według Pana/i jest najbardziej uciążliwym w Pana/i miejscu zamieszkania?”, mieszkańcy obszaru rewitalizacji n = 56



Źródło: opracowano na podstawie badania CATI

Mieszkańcy obszaru rewitalizacji zostali poproszeni o wskazanie najbardziej uciążliwych zjawisk w ich miejscu zamieszkania. Respondenci byli zgodni, że dwa dominujące problemy stanowią: **wandalizm mienia publicznego** oraz **starzenie się społeczeństwa**. Za istotne do wyeliminowania problemy uznali również: **alkoholizm** oraz **bezrobocie**. W opinii respondentów zjawiskami negatywnymi o mniejszym stopniu uciążliwości są: **ubóstwo**, **przemoc w rodzinie**, **narkomania** oraz **hodowla bydła** (która emituje nieprzyjemny zapach).

W dalszej części badania zwrócono uwagę respondentów na poziom zaspokojenia ich potrzeb w kwestiach związanych z **zagospodarowaniem przestrzennym**.

Pozytywnie oceniono następujące aspekty funkcjonowania gminy:

- Jakość procesu odbioru odpadów;
- Czystość przestrzeni publicznej.

Neutralnie:

- Dostęp do terenów rekreacyjnych i wypoczynkowych;
- Dbalność o tereny zielone;

- Estetyka budynków i przestrzeni publicznych.

Negatywnie:

- Jakość infrastruktury turystycznej;
- Skomunikowanie gminy z innymi gminami;
- Jakość ścieżek turystycznych.

Trzeci blok pytań dotyczył **sfery technicznej**. Zwrócono w nim uwagę respondentów na poziom zaspokojenia ich potrzeb w kwestiach związanych z infrastrukturą techniczną.

Pozytywnie oceniono następujące aspekty funkcjonowania gminy:

- Jakość infrastruktury komunalnej;
- Dostęp do sieci internetowej.

Neutralnie:

- Oświetlenie przy drogach;
- Dostosowanie urzędu do potrzeb osób niepełnosprawnych.

Negatywnie:

- Jakość dróg;
- Stan techniczny chodników;
- Dostęp do infrastruktury gazowej.

W ostatnim bloku pytań poproszono respondentów o ocenę **aspektów środowiskowych** związanych z zamieszkiwaniem na terenie gminy.

Pozytywnie oceniono następujące aspekty funkcjonowania gminy:

- Jakość powietrza;
- Poziom hałasu;
- Gotowość mieszkańców do segregacji odpadów;
- Czystość terenów zielonych;
- Poziom edukacji ekologicznej.

Neutralnie:

- Możliwość spędzania czasu na terenach rekreacyjnych i sportowych.

Negatywnie:

- Czystość zbiorników wodnych.